



Karmøy kommune

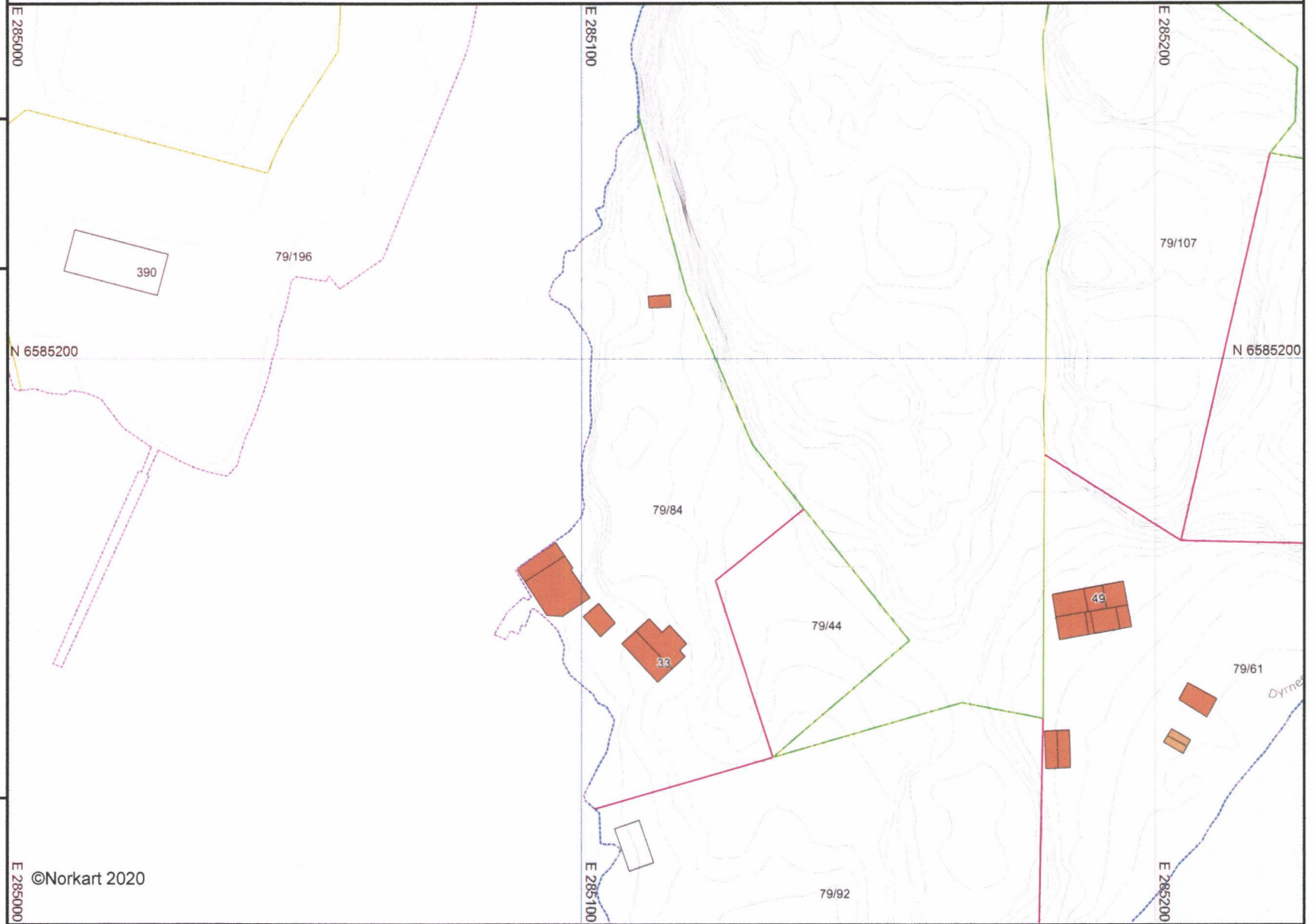
ndom: 79/84
essee: Dyrnesvegen 33
kriftsdato: 15.07.2020
lestokk: 1:1000

- Eiendomsgr. nøyaktig <= 10 cm
- - - Eiendomsgr. middels nøyaktig >10<=30 cm
- Eiendomsgr. mindre nøyaktig >30<=200 cm
- Eiendomsgr. mindre nøyaktig >200<=500 cm
- Eiendomsgr. lite nøyaktig >=500 cm
- Eiendomsgr. uviss nøyaktighet
- Hjelpeinje veikant
- Eiendomsgr. omtvistet
- Hjelpeinje punkt feste
- Hjelpeinje vannkant
- Hjelpeinje fiktiv



UTM-32

Situasjonskart



©Norkart 2020

- 1) Det tas forbehold om feil i kartgrunnlaget
- 2) Ved utskrift fra PDF-fil kan målestokken bli unøyaktig



armøy kommune

Reguleringsplankart

Eiendom: 79/84

Utskriftsdato: 15.07.2020

Adresse: Dyrnesvegen 33

Målestokk: 1:1000



UTM-32




























Det tas forbehold om feil i kartgrunnlaget. 2) Ved utskrift fra PDF-fil kan målestokken bli unøyaktig. 3) Kommuneplanen er laget for små målestokker og kan være unøyaktig hvis man zoomer mye inn i planen.

Tegnforklaring




















Reguleringsplan/Bebyggelsesplan PBL

	Område for boliger med tilhørende areal
	Område for særskilt angitt almennytt
	Område for jord- og skogbruk
	Kjøreveg
	Annen veggrunn
	Friområder
	Turveg
	Friområde i sjø og vassdrag
	Friluftsområde (på land)
	Privat småbåthavn (land)
	Privat småbåthavn (sjø)
	Område for anlegg og drift av kommunale anlegg
	Felles avkjørsel
	Annet kombinert formål
	Grense for restriksjonsområde
	Frisiktsone ved veg
	Grense for bevaringsområde
	Bevaring av bygninger og anlegg

Reguleringsplan PBL 2008

	Sikringsonegrense
	Angitthensyngrense
	Bestemmelsegrense for midlertidig bygning
	Boligbebyggelse
	Industri
	Andre typer bebyggelse og anlegg
	Uteoppholdsareal
	Kombinert bebyggelse og anleggsformål
	Kjøreveg
	Gatetun
	Gangveg/gangareal/gågate
	Annen veggrunn - grøntareal
	Kai
	Parkering
	Turveg
	Friområde
	Badeplass/-område
	Jordbruk
	Gartneri
	Bruk og vern av sjø og vassdrag med ferdslinje
	Ferdslinje
	Småbåthavn
	Badeområde
	Sikringsone - Frisikt
	Sikringsone - Andre sikringssoner
	Angitthensynsone - Bevaring kulturmiljø
	Bestemmelseområde - Midlertidig bygning

Felles for reguleringsplan PBL 1985 og reguleringsplan PBL 2008

	Regulerings- og bebyggelsesplanområde
	Planens begrensning
	Formålsgrense
	Byggegrense
	Planlagt bebyggelse
	Regulert senterlinje
	Frisiktslinje
	Målelinje/Avstandslinje
	Avkjørsel
	Innkjøring
	Utkjøring
	Påskrift feltnavn
	Påskrift reguleringsformål/arealformål
	Påskrift areal
	Påskrift utnyttning
	Påskrift bredde
	Påskrift radius
	Påskrift plantilbehør
	Regulerings- og bebyggelsesplan - p.



Østfold kommune

Ledningskart

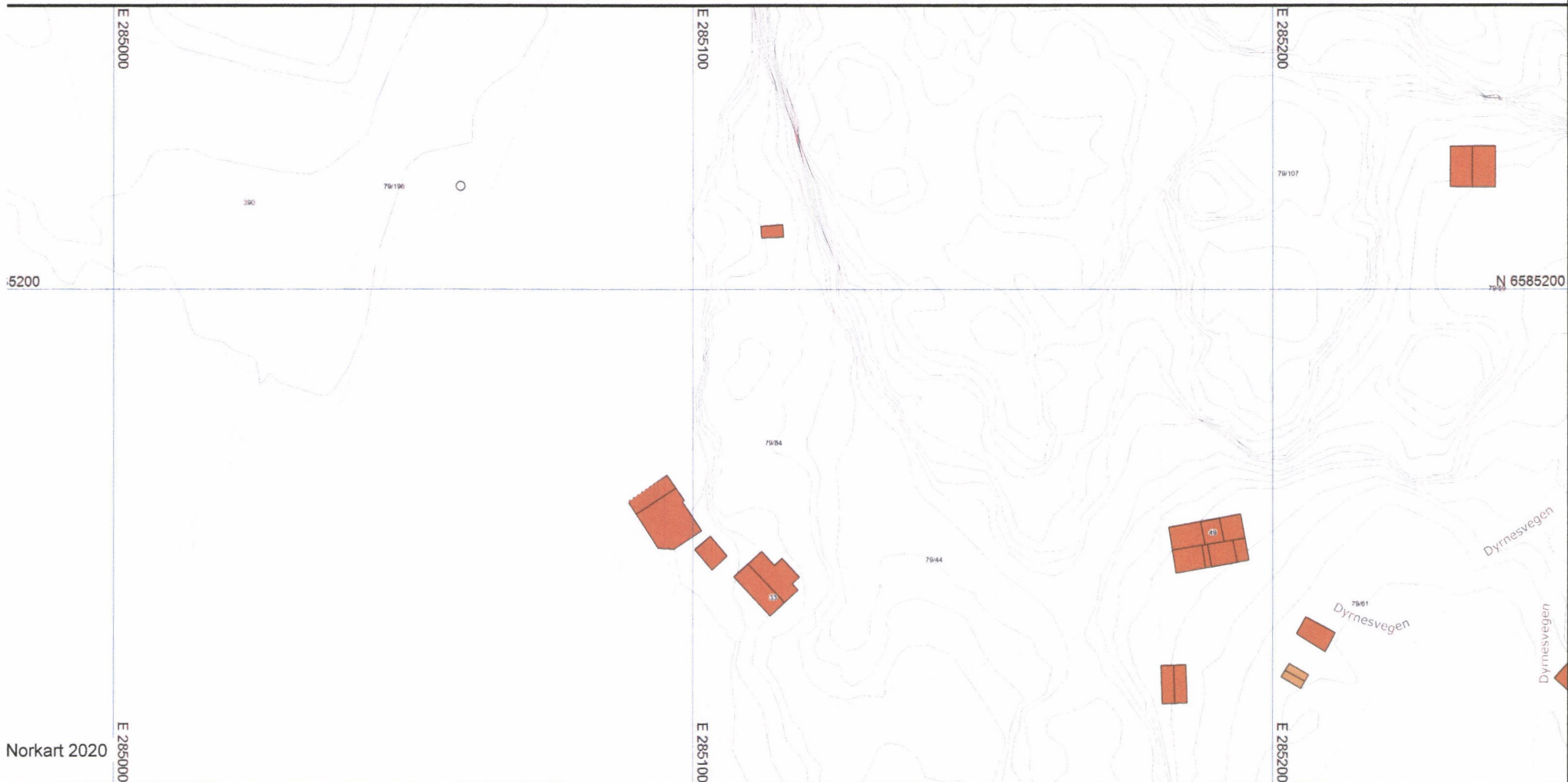
Eiendom: 79/84
Adresse: Dyrnesvegen 33
Utskriftsdato: 15.07.2020
Målestokk: 1:1000

Kartet viser kommunale ledningstraseer (vann og avløp) der dette finnes.
Private stikkledninger tegnes der disse er registrert.
Informasjon hentes fra kommunens digitale ledningskartverk.



UTM-32

- | | | | |
|-------------------|------------------|------|---------|
| Vannledning | Overvannsledning | Kum | Hydrant |
| Spillvannsledning | Avløp felles | Sluk | |



et tas forbehold om at det kan forekomme feil, mangler eller avvik i kartet. Spesielt gjelder dette usikre eiendomsgrenser.
A-ledninger kan være tegnet parallellforskjøvet og mange private ledninger mangler i kartet.



armøy kommune

Kommuneplankart

Eiendom: 79/84

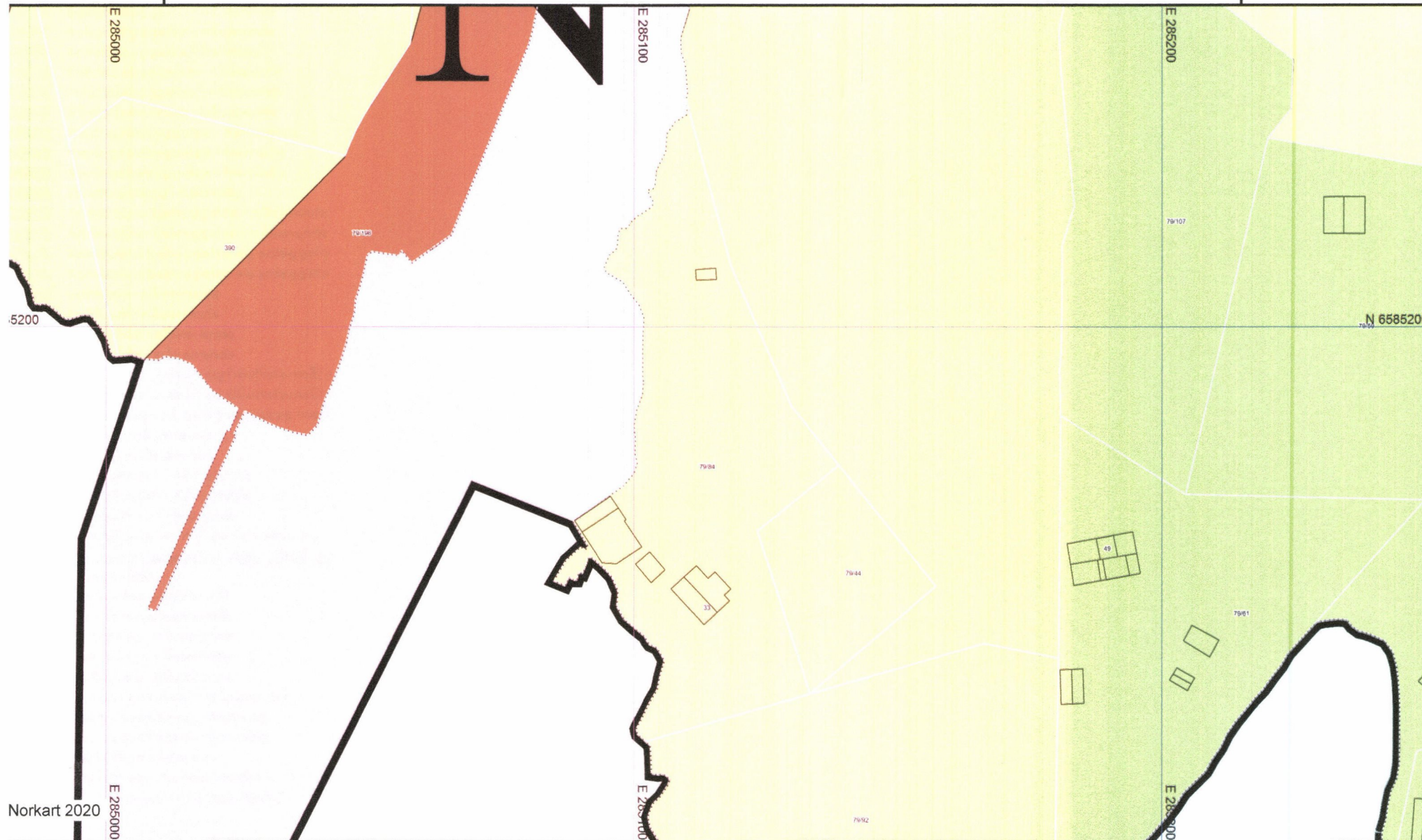
Utskriftsdato: 15.07.2020

Adresse: Dyrnesvegen 33

Målestokk: 1:1000



UTM-32



Norkart 2020

Det tas forbehold om feil i kartgrunnlaget. 2) Ved utskrift fra PDF-fil kan målestokken bli unøyaktig. 3) Kommuneplanen er laget for små målestokker og kan være unøyaktig hvis man zoomer mye inn i planen.