

Vm = 9,0 m Nabogrenn = 0,5 m Kvekkbrygg = 20 m

D 1

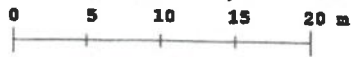
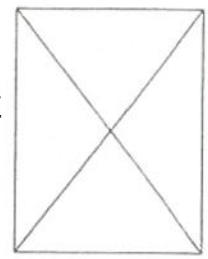
SITUASJONSKART

Gnr/Bnr : 42/207
Dato : 01.09.2020
Målestokk: 1:500
Datum: Euref 89/UTM 32



SEKTOR AREAL OG BYGGESAK

NB: Kartet kan inneholde feil,
noen grenser er usikre.




Tegnforklaring:

- Eiendomsgrænse målt
- Eiendomsgrænse usikker
- Bygg -takflate
- Bygg -planlagt
- Bygg eldre enn 1900, sefrak bygg



- Vegkant
- Høydekurve
- Høyspent, stolper
- Kommunale VA-ledninger, kum





Parkering og Avkjørsel 3 Naust

Dato: 08.06.2021

Målestokk: 1:500

Koordinatsystem: UTM 32N

