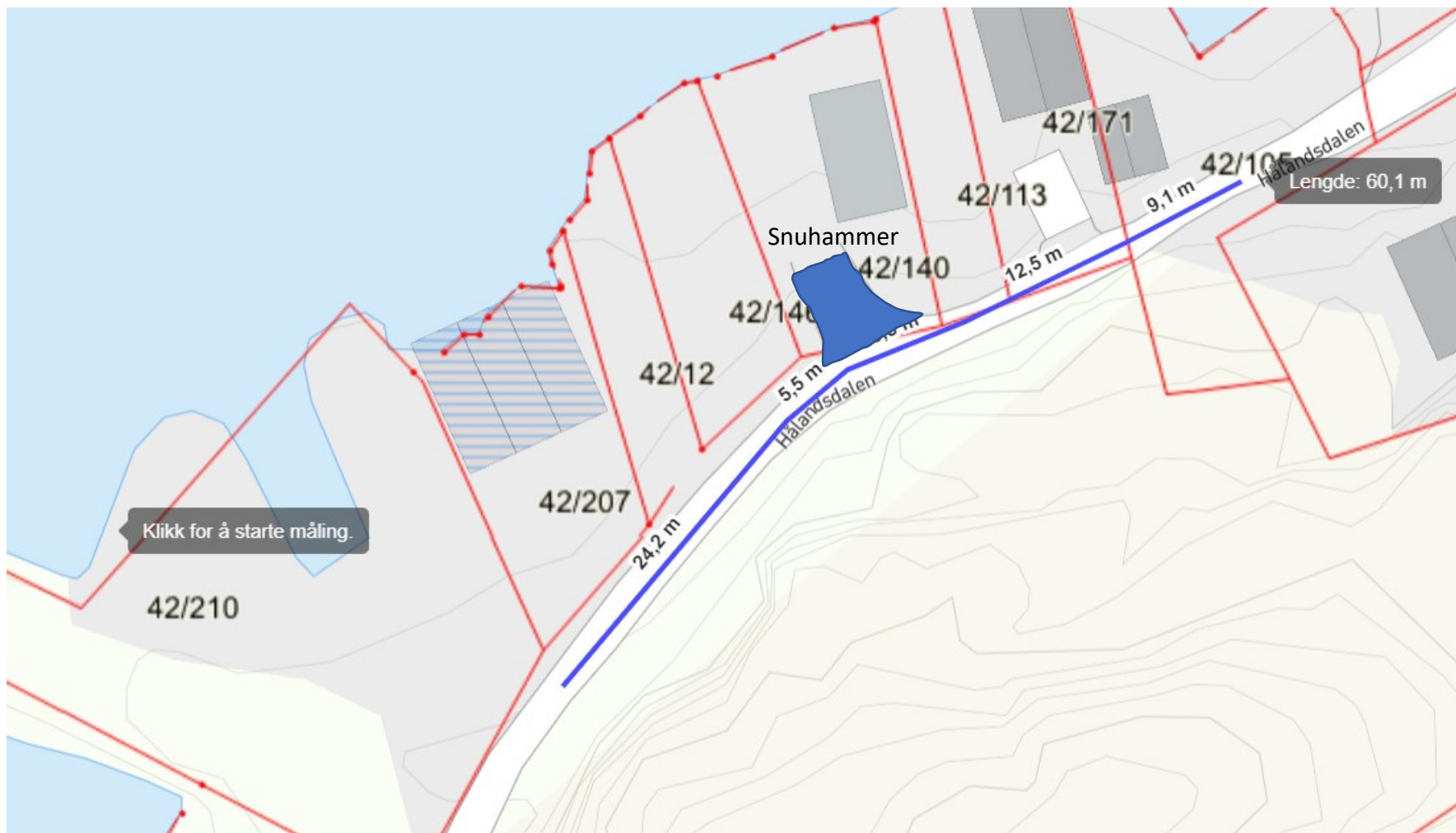


Følgende vedlegg er i denne filen

- Vedlegg 1: kartet viser den delen av den private veien vi har blitt pålagt å oppgradere til kommunal norm (5m), samt snuhammer.
- Vedlegg 2: viser oppmålt veibredde på den kommunale veien.
- Vedlegg 3a: viser oppmålt veibredde på den private veien.
- Vedlegg 3b: detaljert kart som viser avstander til kommunale nivå tank/rørsystem
- Vedlegg 4a: kart som viser hvor bilder langs veien fra 42/105 til 42/207.
- Vedlegg 4b: bilder langs veien fra 42/105 til 42/207.
- Vedlegg 4c: bilder langs veien fra 42/105 til 42/207.
- Vedlegg 8a kart som viser bilder fra 42/207 og østover.
- Vedlegg 8b: bildene synliggjør hvor vanskelig det er å utvide veien.

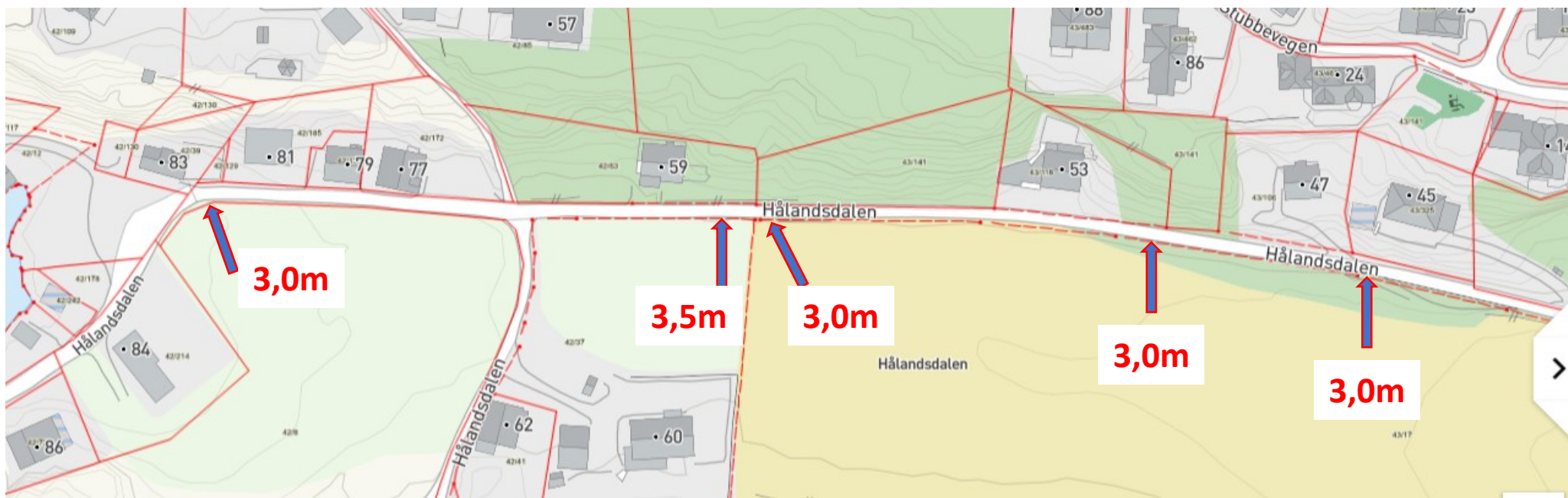
Vedlegg 1

Vi er blitt pålagt å oppgradere 60m vei (blå strek) og snuhammer på 42/140 (blått areal)



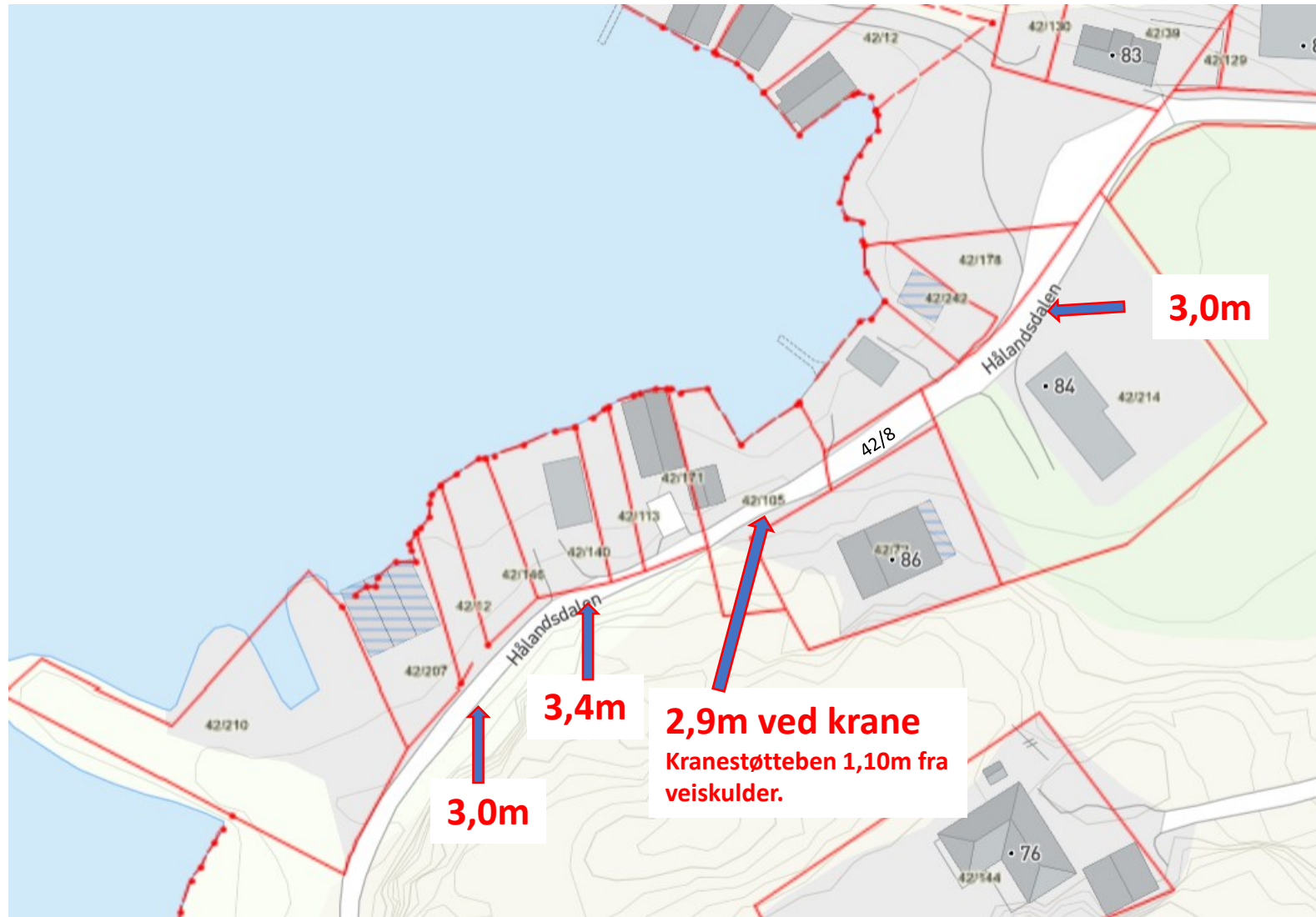
Vedlegg 2

Veibredden til den kommunal veien i Hålandsdalen



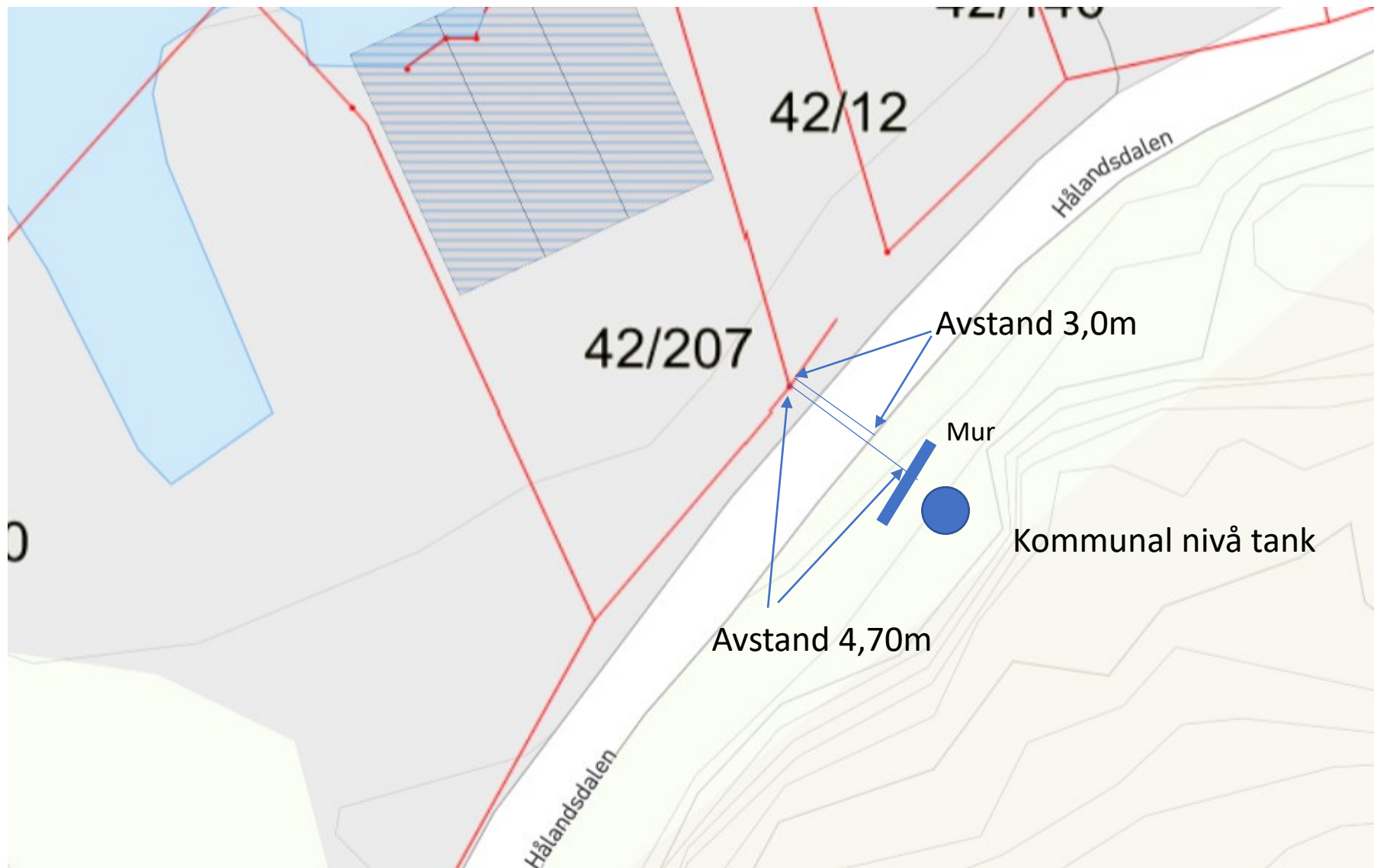
Veibredden til den private veien i Hålandsdalen

Vedlegg 3a

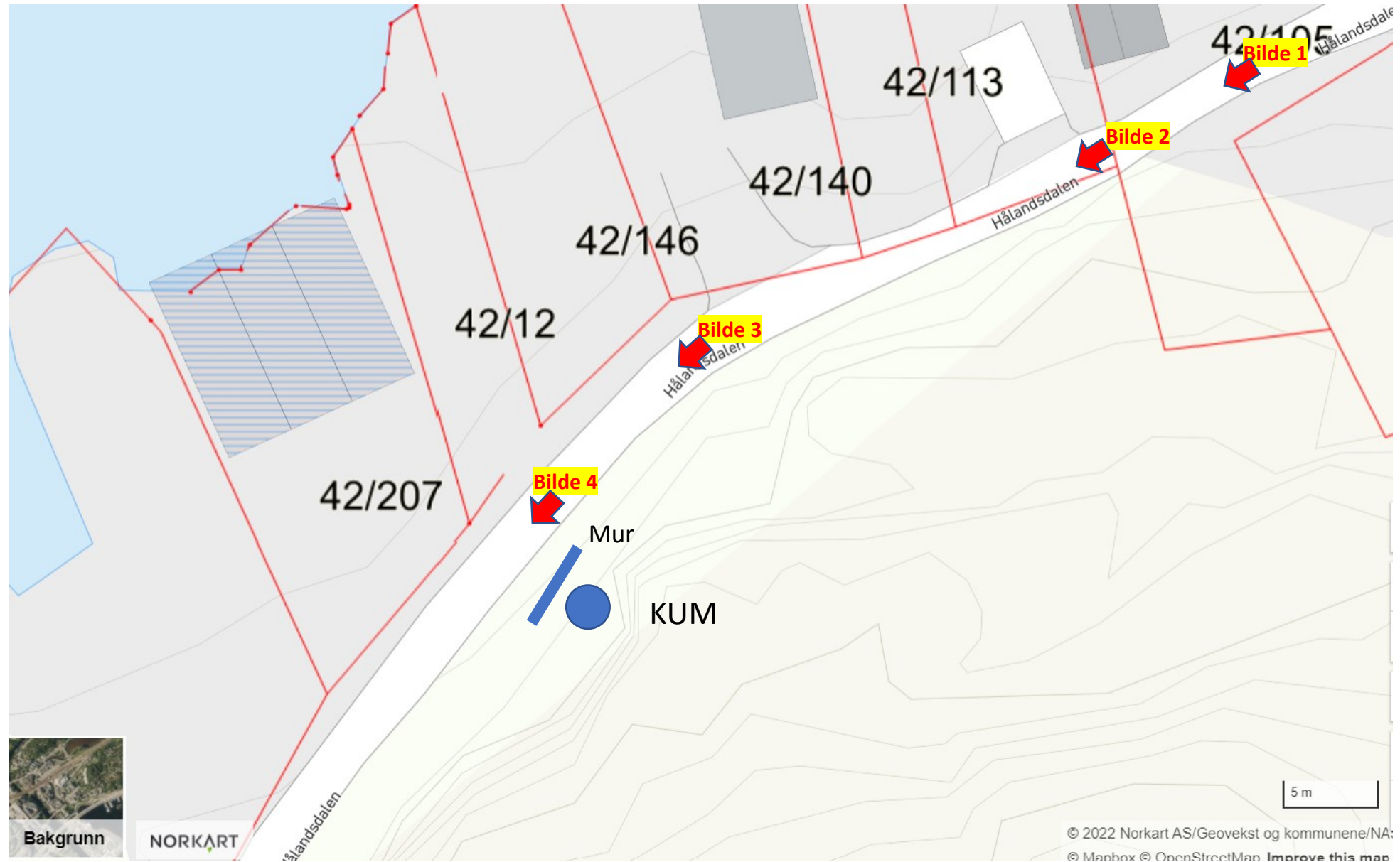


Vedlegg 3b

Avstander til kommunale nivå tank/rørsystem



Vedlegg 4a bilder som viser veien fra 42/105 til 42/207



Vedlegg 4b **Bildene er tatt mot vest**



Bilde 1 (samme som M65 bilde)



Bilde 2

Vedlegg 4c **Bildene er tatt mot vest**



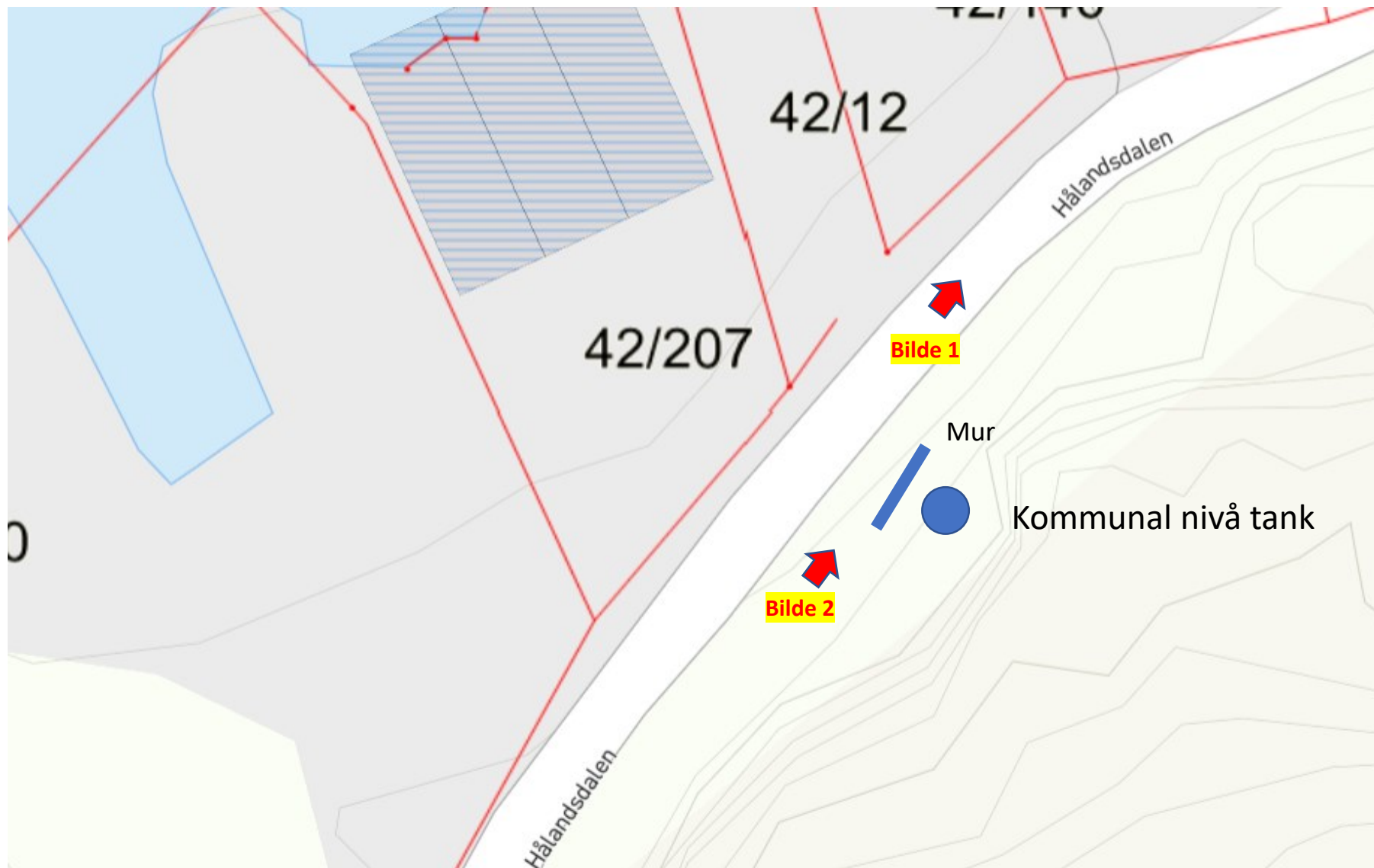
Bilde 3



Bilde 4

Vedlegg 5a

Bilder som viser problem med å utvide veien på sørsiden, pga kommunal nivå tank og fjell nær veien



Vedlegg 5b Bildene er tatt mot øst



Bilde 1



Bilde 2