

24/2 1950
Kantside

U T S K R I F T

av oppmålingsboken for Skudeneshavn.

57/211

År 1950, den 28. april ble det avholdt en oppmålingsforretning over matr. nr. 297 og 481 i Skudeneshavn etter be-
gjæring av hjemmelsinnnehaveren O.H. Nævre.

Oppmålingen ble foretatt av oppmålingsjefen i Skudeneshavn H. Fløten med undertegnede Hans Magnus Lie som kartvitne.
Tilstede var: O.H. Nævre, naboen Håkon Håkonsen, Dagfin
Serensen og for Skudenes Privatbank netto O.r. sakfører Ove Gilje.

Matr. nr. 297 er tidligere oppmålt 9/3 1944 og matr. nr.
481 29/8 1944.

Eiendommene har felles grense og er nå oppmålt under
ett for å bli sammen føyet til ett matr. nr. og på grunn av at
på de gamle oppmålingene var grensen usvakt angitt og ikke
overensstemmende med nabogrensen.

Eiendommen som ligger på Steinsholmen, mot Låhmersundet har slik utstrekning, regnet fra dens nordligste punkt som
er merket med ferteypningsbolt på liten holme og grenser til Håkon
Håkonsens eiendom. Herfra går grensen i sydlig retning langs
Håkonsens eiendom på grunn vann med linjen a-b = 20,60 m. til
kross på liten holme. Beyer har litt mot øst og går videre på
grunn vann (Hollikken) langs samme eiendom, over spiss sten
med linjen b-c = tilsl. 57,20 m. Går så i vestlig retning over
"Hollikken" på grunn vann i grense med matr. nr. 477 med linjen
c-d = 21,45 m. til kross i fjell mot Låhmersundet.
I vest og nord grenser eiendommen til sjøen med linjene d-e =
60,40 m. og e-a = 39,20 m.

Eiendommen har et areal av 2114,0 m²

E. Fløten
oppmålingsjef.

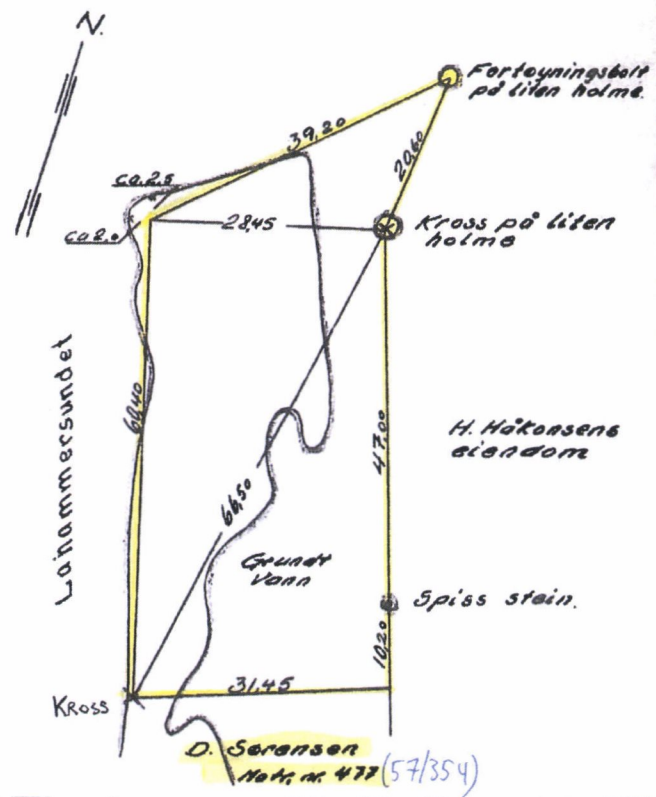
Hans Magnus Lie
kartvitne.

L.H.

KART OVER

Mat. nr. 297 og 481 i Skudeneshavn.

M 1:500.



Nyskyldleggingsforretning

Man dag den 16/11 1964 holdt underskrevne av lensmannen oppnevnte menn nyskyldleggingsforretning over eiendommen matr. nr. 297 i Skudeneshavn/~~Køpervik~~.

Forretningen er forlangt av Det kgl. Landbruksdepartement i brev av 4. september 1964.

Mennsoppnevningen legges ved.

Av mennene har alle avgitt forsikring som skjønsmenn.

Ved forretningen møtte: Eier O.M. Wikre (sjögrunn på Steiningsholmen)

Mennene valgte til formann gbr. Oddmund Jösendal.

Over eiendommen meddeles her følgende grensebeskrivelse:

Grensebeskrivelse fremgår av kartforretning av 28/4- 1958
Arealets størrelse 2110 m.²

Eiendommen er gitt bruksnavn:

Eiendommens skyld ble bestemt til 4 öre.

Bestemmelse angående omkostningene ved forretningens avholdelse og tinglysning:

Bæres av Det kgl. Landbruksdepartement.

Partene ble gjort kjent med at forretningen kan påankes til overskjønn forsåvidt angår skyldansettelsen og at begjæring herom må være fremsatt til sorenskriveren innen 3 måneder fra forretningens tinglysning.

Vi erklærer at vi har utført forretningen etter beste skjønn og overbevisning i henhold til avgitt forsikring.

Vi har bestemt at formannen skal besørge forretningen levert (sendt) til tinglysning.

Oddm. Jönsdal.

Gabr. Apelund

Lij Anders

gnr. 57, bnr. 211

57/221
Nyskyldlegging

Avskrift av dagbok nr. 397/1 1965
Vedtaks til
Karmsund sorenskriverembete

Nyskyldleggingsforretning

Man dag den 16/11 1964 holdt underskrevne av lensmannen oppnevnte menn nyskyldleggingsforretning over eiendommen matr. nr. 297 i Skudeneshavn/~~Kjøpsvik~~.

Forretningen er forlangt av Det kgl. Landbruksdepartement i brev av 4. september 1964.

Mennsoppnevningen legges ved.

Av mennene har alle avgitt forsikring som skjønsmenn.

Ved forretningen møte: Eier O.M. Wikre (sjögrunn på Steiningsholmen)

Mennene valgte til formann gbr. Oddmund Jösendal.

Over eiendommen meddeles her følgende grensebeskrivelse:

Grensebeskrivelse fremgår av kartforretning av 28/4- 1958

Arealets størrelse 2110 m.²

Eiendommen er gitt bruksnavn:

Eiendommens skyld ble bestemt til 4 öre.

Bestemmelse angående omkostningene ved forretningens avholdelse og tinglysing:

Bæres av Det kgl. Landbruksdepartement.

Partene ble gjort kjent med at forretningen kan påankes til overskjønn forsåvidt angår skyldansettelsen og at begjæring herom må være fremsatt til sorenskriveren innen 3 måneder fra forretningens tinglysing.

Vi erklærer at vi har utført forretningen etter beste skjønn og overbevisning i henhold til avgitt forsikring.

Vi har bestemt at formannen skal besørge forretningen levert (sendt) til tinglysing.

Oddm. Jönsdal.

Gabr. Apelund Leif Andersson

gnr. 57, bnr. 211

57/211

047 1149 0009465

Nr. 297

Gnr. 59, Stadeneslavn.

KARMØY

Navn: Stadeneshavn.

Bnr. 211.

Dagbok-nr.	Dagbok-fort	Lijemmeldokumenter	Pantebok	Areal (i by). Skyld.	Anmerkninger
1000	7/7 1944	Olas M. Wåre, f. 14/12 1902	A-63	0,04	Oppgave. Dnr. 989, dat. 7/7 1944.
4970	24/8-65	SKUDENSHAVN HAVNEVESEN, skjøte for kr. 15.000,-.		210 m ²	--- -- 2013, f. 14/12 1902
4778	2/6-1988	Skjøte til SKUDE VERET A/S FOR KR. 75.000,- dat. 27/7 1987.	A-289		Sammenf. med areal nr. 481 den 20/10 1950
		Hefteiser	Forandringer, utsettelse og ann.		
	4/5 1947	Styrelsesberetning	4-1209		
431	12/3 1941	Finansberetning til Fjorrensd ang. ned å anbringe planke på Steiningsholmen.	A-55		
3013	20/10 1950	Oppmåling avh. 29/1 1950	A-81		
2386	22/1 1963	Hefteisen til Bergens Privatbank, dat. 14.11.61, avh. 13/1 1963.			
3911	26/8 1965	Byggetillatelse, avh. 16/11-1964.	-13		
5779	17/7-79	Grunneiererklæring til Karmsund Kraftlag, dat. 6/4-79.	A-232		

57/324

Grunnboksblader for Karmøy kommune pr. 1991

Nr. 368		Gnr. 57, Bndnr. 100		047 1149 0009585	
Navn: <i>Studenstheim</i>		Bndnr. 304		KARMØY	
Dagbok-nr.	Dagbok-fort	Hjemmelsdokumenter	Pantebok	Areal (i by) Skyld.	Anmerkninger
23/1917		<i>Håken og H. Håken</i>	15/198	0,01	
		Heftelser		Forandringer, utsettelse og ann.	
23/1879		<i>M. Kullis utbeholdning av Masarinslykkel</i>	<i>Stad</i>	637	
24/1911		<i>Willehm Johannessen har regrett til gjæne</i>		23/298	
2004	6 1985				

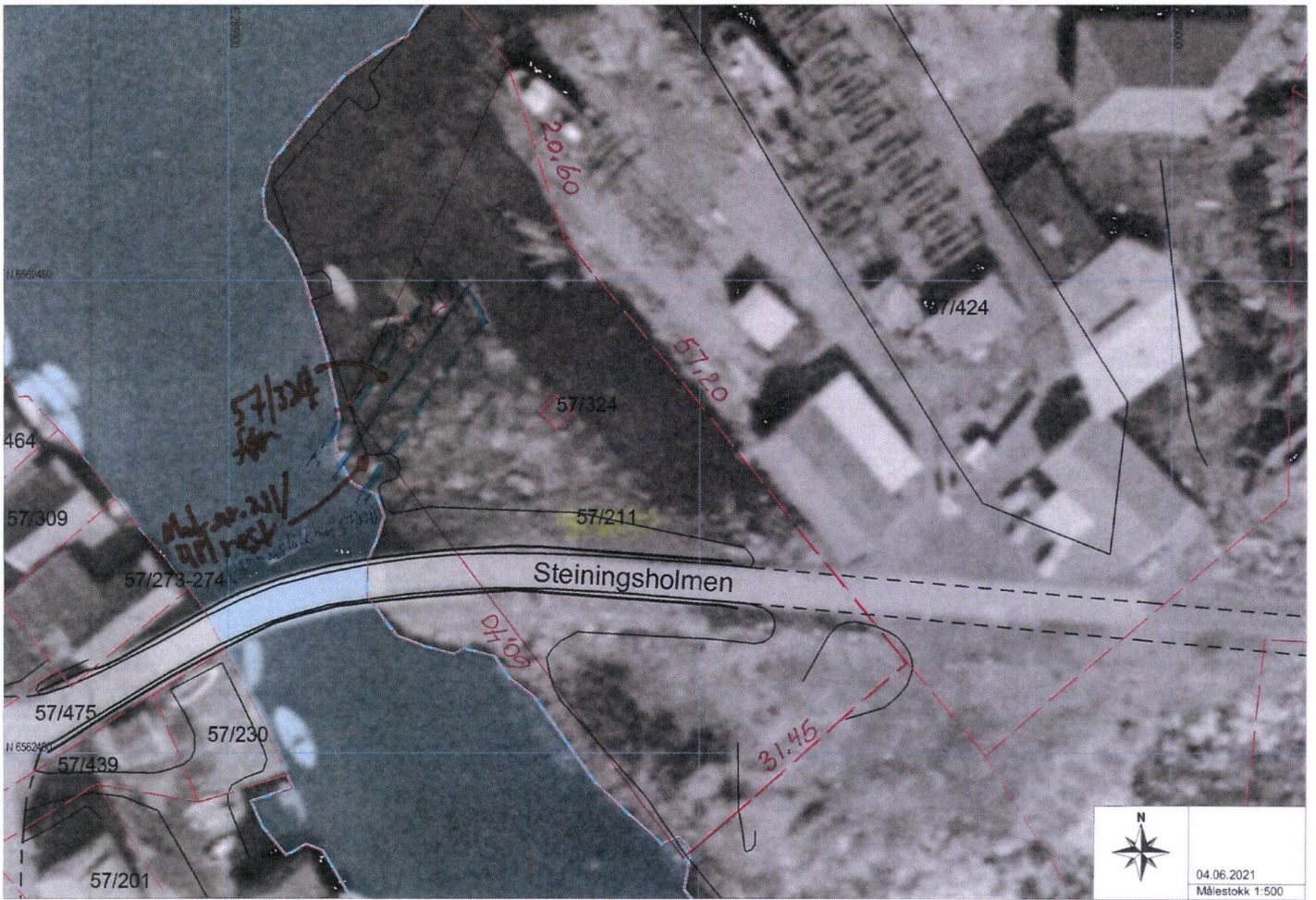
Informasjon om cookies

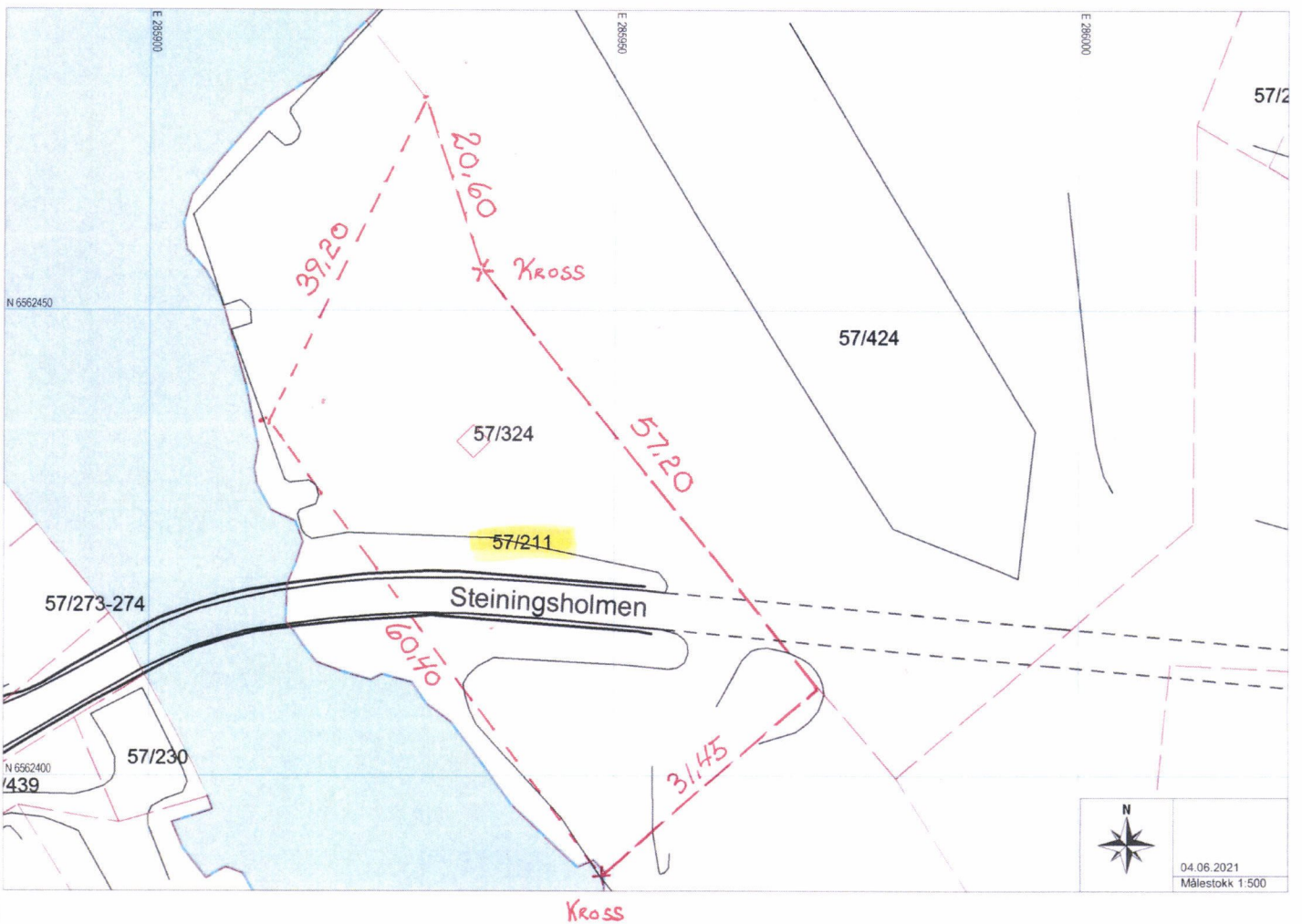
Arkivverket bruker cookies (informasjonskapsler) på sine nettsider for å levere en bedre tjeneste. De brukes til bl.a. skjemaoppdateringer og innlogging. Bruk siden som normalt, eller lukk informasjonsboksen for å akseptere bruk av cookies. Les mer om hvordan du styrer cookies. (<https://www.digitalarkivet.no/content/privacy>)

Handwritten notes at the top of the page, including the number "174" and the name "Stallone".


Main body of handwritten text on the left page, written in a cursive script.

Main body of handwritten text on the right page, written in a cursive script.





Address: 10-1000



85975

57/424

57/324

57/211

57/273-274



04.06.2021
Målestokk 1:250

N 686245

57/324 "skylddelingsbeskrivelse" i skjøtt

298 Mønstering for Skuldernes Infl. Tinglag den 24. juli 1917

3. Ant. obl. fra Farkjoren Olsen til Høyestebanken stor Nr. 200,00 dat. 22. januar 1889 M. 4. februar 1889 (Bok 12 p.) ifl. post. sl. Indfrikt. Kan avlases. Høyestebankens forvalter i Bergen 16. juli 1917 Steffen Olsen, O. H. Halvorsen

4. Ant. obl. fra Ppos Johannessen Landbrødsland til Oplysningsvesenets fond stort Nr. 1000,00 dat. 18. desember 1909 M. 10. januar 1910 (Bok 18 p. 219) ifl. post. sl. Denne obligasjon kan som indfrikt avlases og utskilles av postboten. Korte- og Undervisningsdepartementet, Kristiania, den 3. juli 1917 J. Foulund. A. S. Strup.

5. Oppgave over indfrikt grunnbyrde i Skjendens i 1917. Skjeds nr. 43 brukes nr. 27 - Høines - Pasmus Skjeld Nr. 0.24 - Eursundt Nr. sorenskriveren samme framførte grunnbyrde både som indfrikt, avlaset. Skjendens leiemannsbeskrivelse den 24. juli 1917 Forbet Ting.

6. Skjøtt Nr. 10, - Skjøtt - Underkrevne Vilhelm Johannessen selger og overdrager herved til Haakon Haakonsen og Ole Haakonsen halvdel av min sjøgründ av Magasinstykket matr. nr. 211 i Skjendeskjenn. Den hele gründ er noe kort over Magasinstykket merket libr. d. 194 og er 36 al. lang og 19 1/2 al. bred. Hvorav halvdel utgjør den nordvestlige del av det hele gründstykket. Som selger forbeholder jeg mig faldt adgang til sjøen over eiendommen. Denne kjøpsdel påligger denne sammen med den samtidig kjøpt til M. Skjelland skjøtt 2. halvdel av eiendommen. Da kjøpssummen 600 - seks hundrede - kroner er betalt, meddeles herved Haakon Haakonsen og Ole Haakonsen trent skjøtt noe ovennevnte eiendom. Skjendeskjenn den januar 1917. Vilhelm Johannessen. Til vitenskap P. O. Petersen. Jacob Thomassen

7. Oppgave over indfrikt grunnbyrde i Sakre, i 1916

Gård Nr.		Gård	Byrde eller byrder	Gründs ejer
nr.	nr.			
11	5	Kannus	Bundt Larsen	0/14

(Skjøtt ved beskrivelse)

57/324 (matr 211) fra matr. 211

og det vil til Vilhelm Johannessen (selger)

8.

9

10