

E 2835900



/// = 57/211 v. l. m. målebrev

57/324 and 211 with calculated coordinates from descriptions
(Sea areas outside the blue line is later used and owned as part for 57/211)

21.12.2021

Målestokk 1:500

N 6562500

N 6562450

57/424

Originally 57/324

Kaierlegg opparbeidet fra t. ell. Sjøgrunn tilhørende 57/211

*57/324
57/211 v. l. m. målebrev*

~~57/324~~
Vgått

57/211 MÅLEBREV

57/211

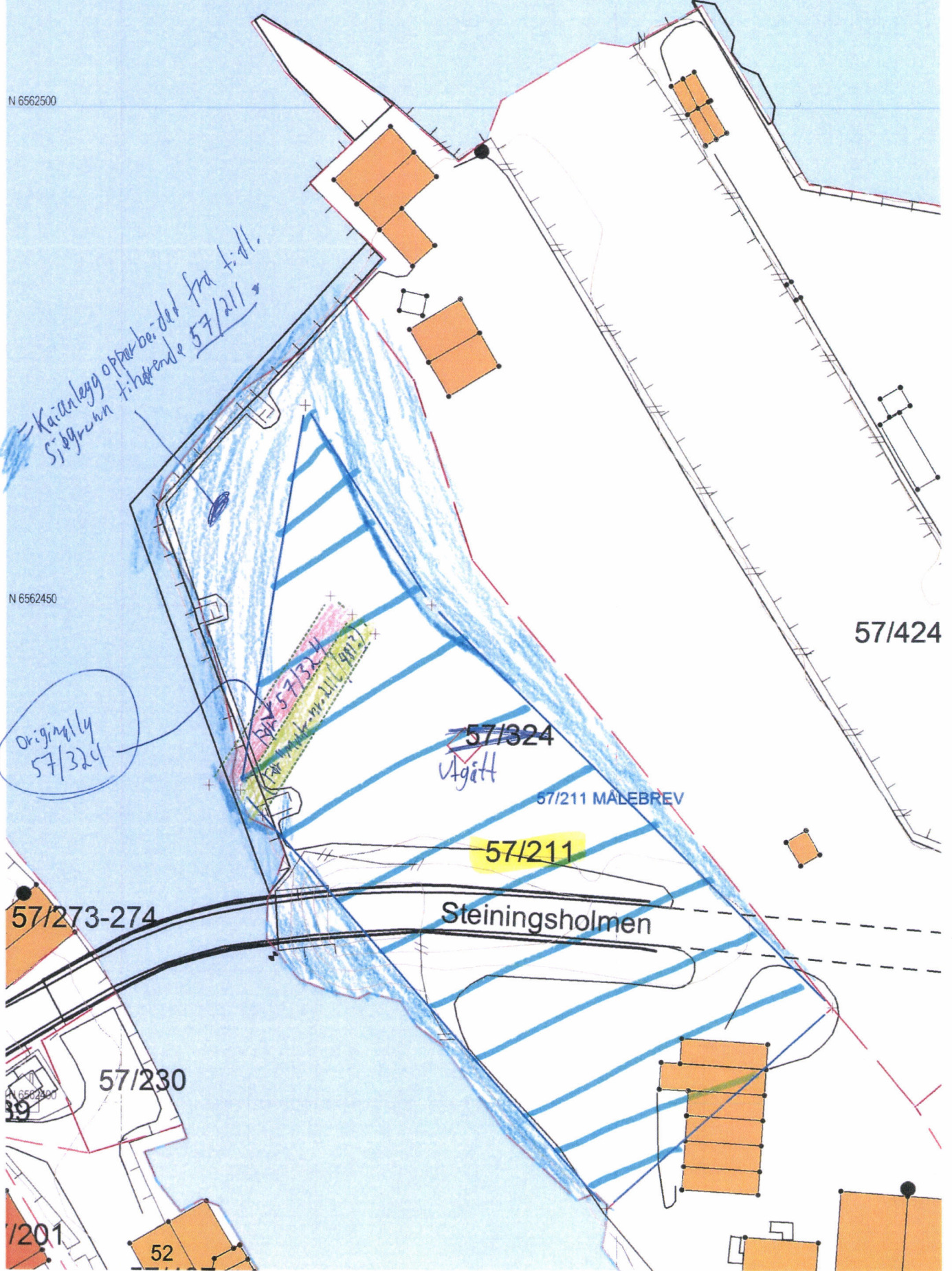
57/273-274

Steiningsholmen

57/230

57/201

52



SITUASJONSKART

Gnr/Bnr : 57/324 FØR sletting

Dato : 21.12.2021

Målestokk: 1:750

Datum: Euref 89/UTM 32

0 10 20 30 m

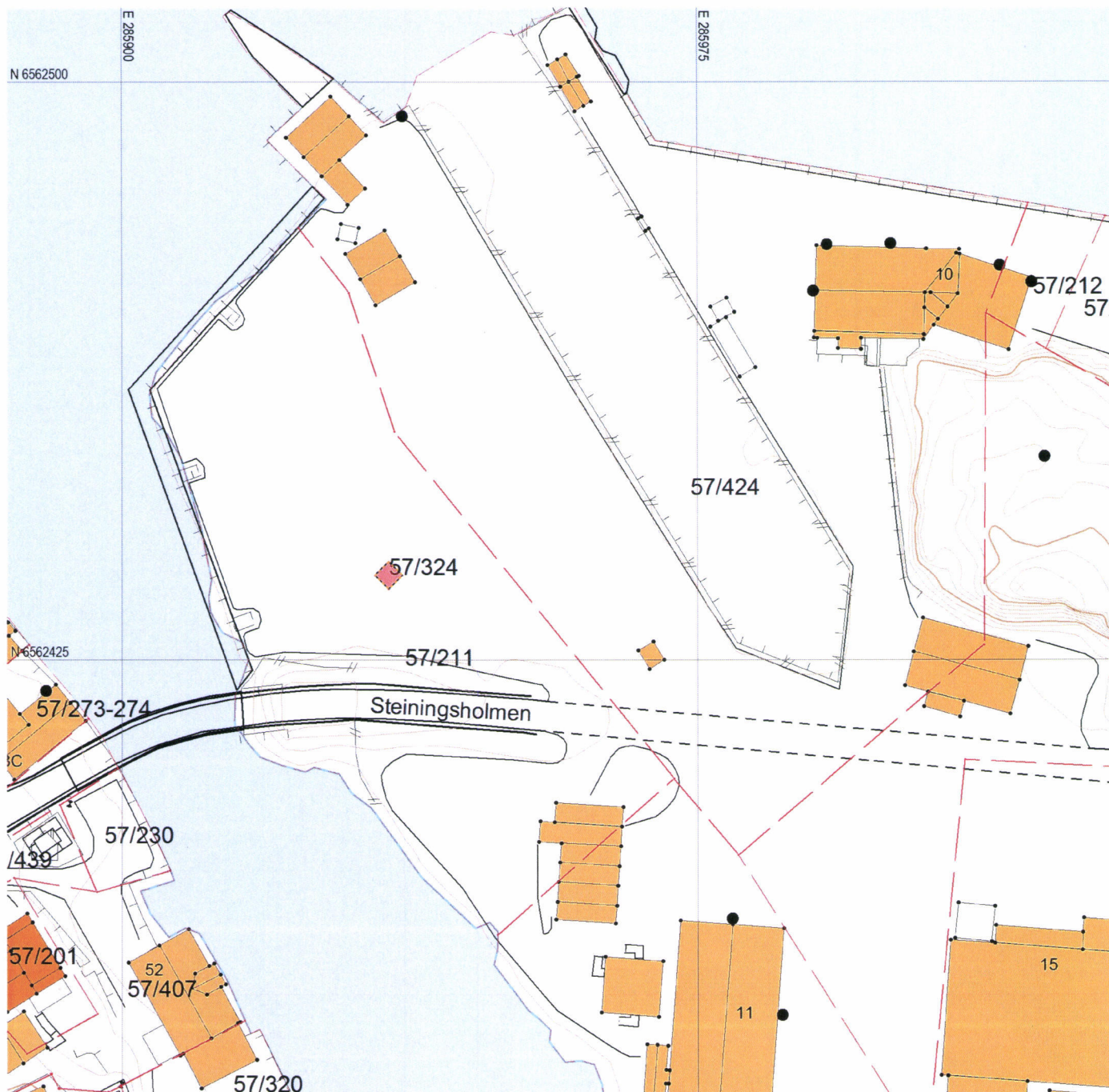


SEKTOR AREAL OG BYGGESAK

NB: Kartet kan inneholde feil,
noen grenser er usikre.



KARMØY
KOMMUNE



Tegnforklaring:

Eiendomsgrense målt



Vegkant



Eiendomsgrense usikker



Høydekurve



Bygg -takflate



Høyspent, stolper



Bygg -planlagt



Kommunale VA-ledninger, kum



Bygg eldre enn 1900, sefrak bygg



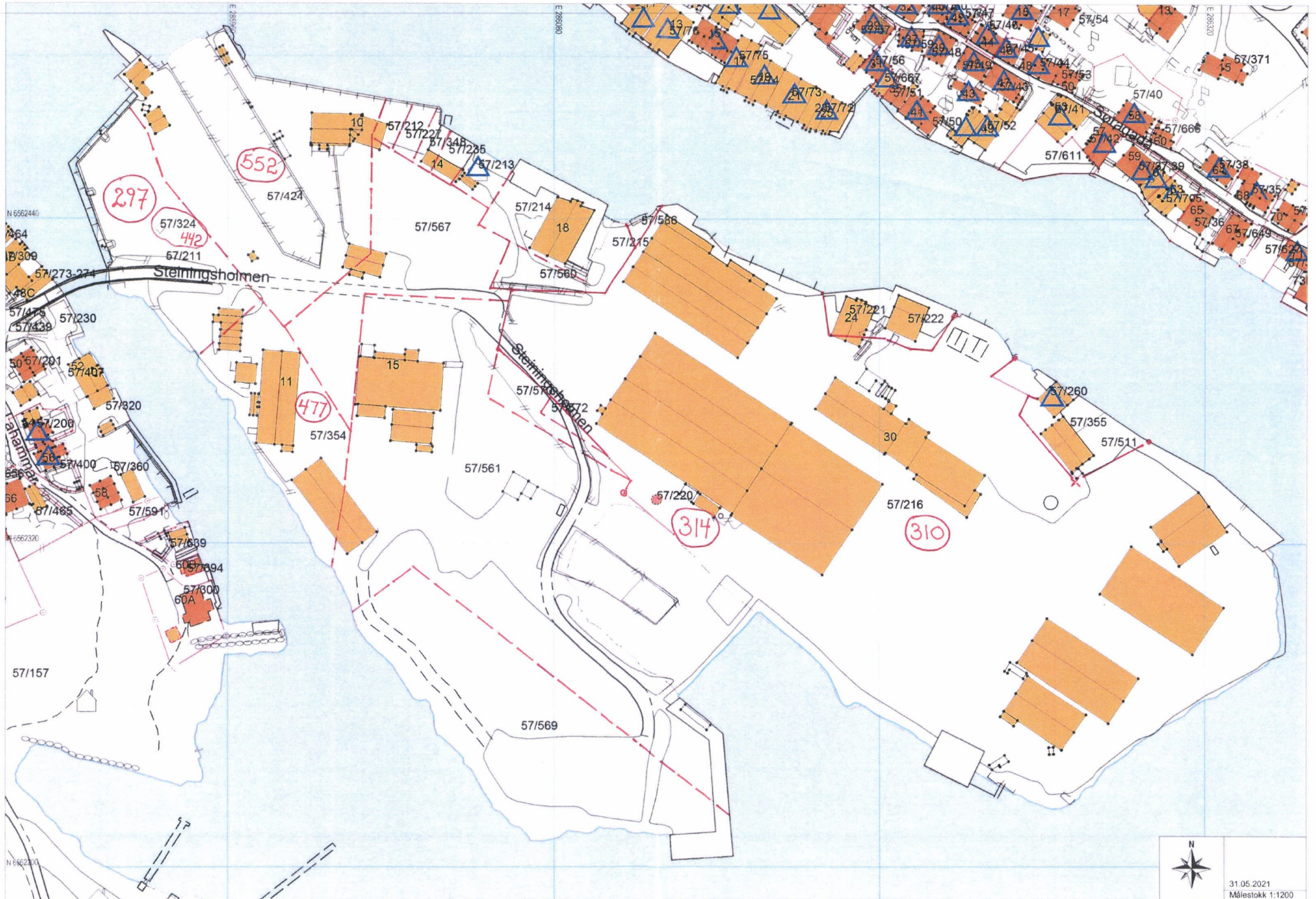
Udbyg for generelt
arbejdslosheds-
over-skudens

Vord



Steining
Holmen 31

○ = Matrikkel nr.



SITUASJONSKART

Gnr/Bnr : 57/211 og 324 ETTER sletting

Dato : 14.02.2022

Målestokk: 1:750

Datum: Euref 89/UTM 32

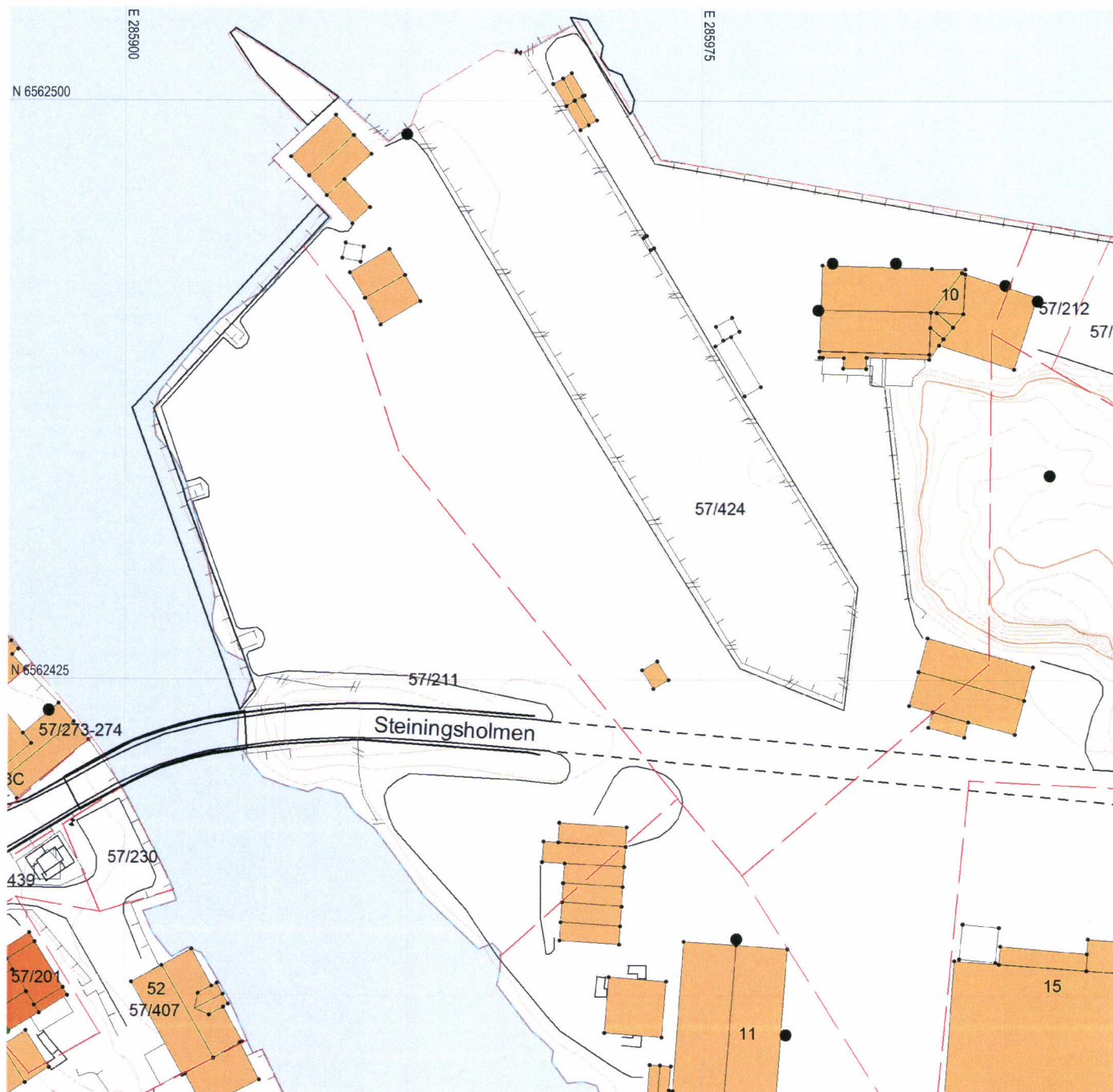
0 10 20 30 m



KARMØY KOMMUNE
SEKTOR AREAL OG BYGGESAK



NB: Kartet kan inneholde feil,
noen grenser er usikre.



Tegnforklaring:

Eiendomsgrense målt

Eiendomsgrense usikker

Bygg -takflate

Bygg -planlagt

Bygg eldre enn 1900, sefrak bygg



Vegkant

Høydekurve

Høyspent, stolper

Kommunale VA-ledninger, kum

