

# SITUASJONSKART

## MED REGULERINGSPLAN

Reg.plannr.:

Adresse:

Gnr/Bnr: 112/155

Tiltakshaver:

Vedlegg D: /

## KARMØY KOMMUNE

SEKTOR AREAL OG BYGGESAK

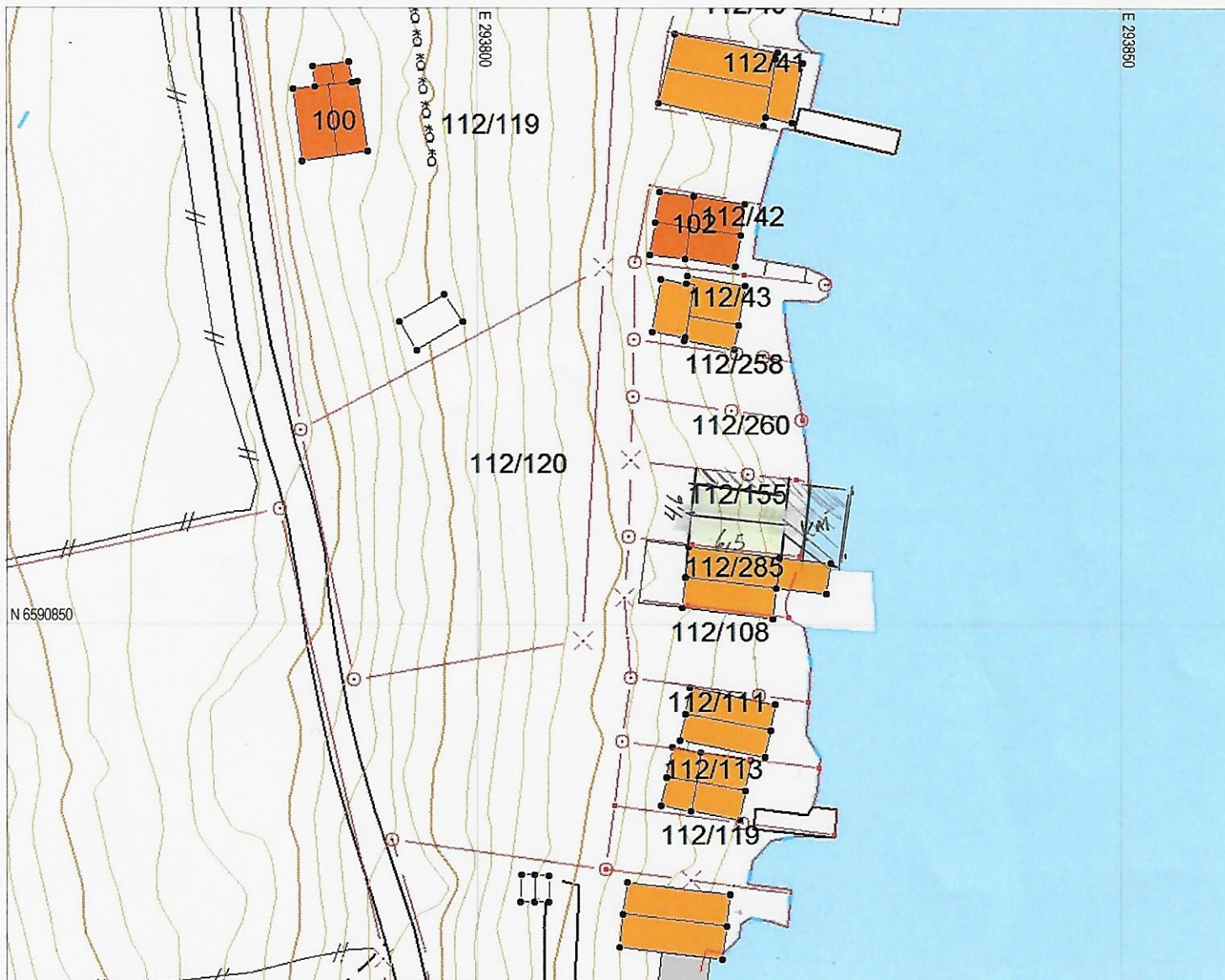


Målestokk: 1:500

Datum: Euref 89/UTM 32 Dato: 10.02.2022

Kartet kan inneholde feil, noen grenser er usikre.

Fargelagt kart må innsendes ved søknad eller melding.




### Tegnforklaring:

Vegkant



Høydekurve



Eiendomsgrense målt



Eiendomsgrense usikker



Bygg -takflate



Bygg -planlagt



Høyspent, stolper



Kommunale VA-ledninger



### Reguleringsformål:

Boliger



SKRAVERTE OMRÅDER

Offentlig bebyggelse



Fare



Forretning




Felles



Naustbebyggelse



Spesialområde



Sentrumsformål



Industri/lager



LINJER

Friområde



Frisiktlinje



Garasjeanl./bensinst.



Byggegrense



Trafikkområde



Planens begrensning

