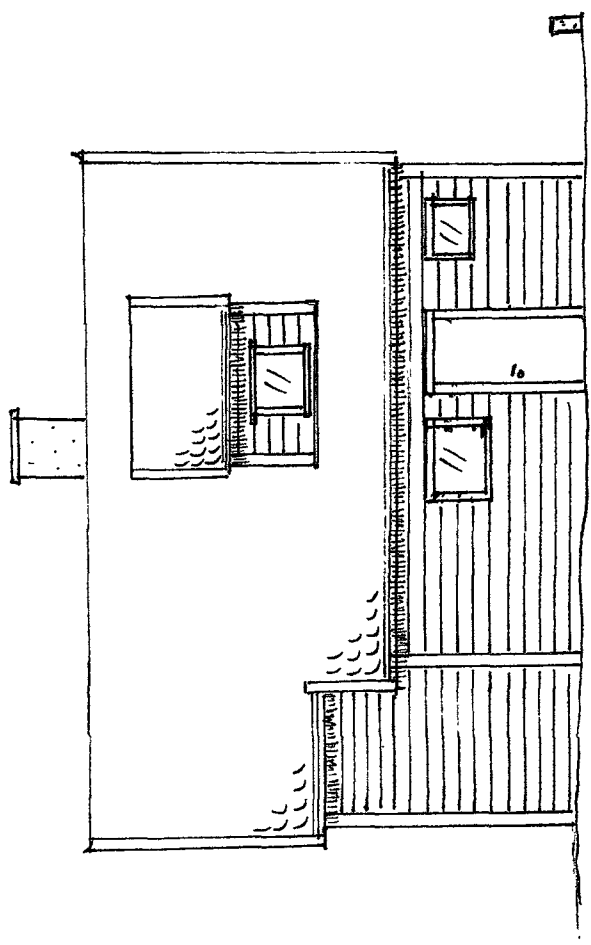
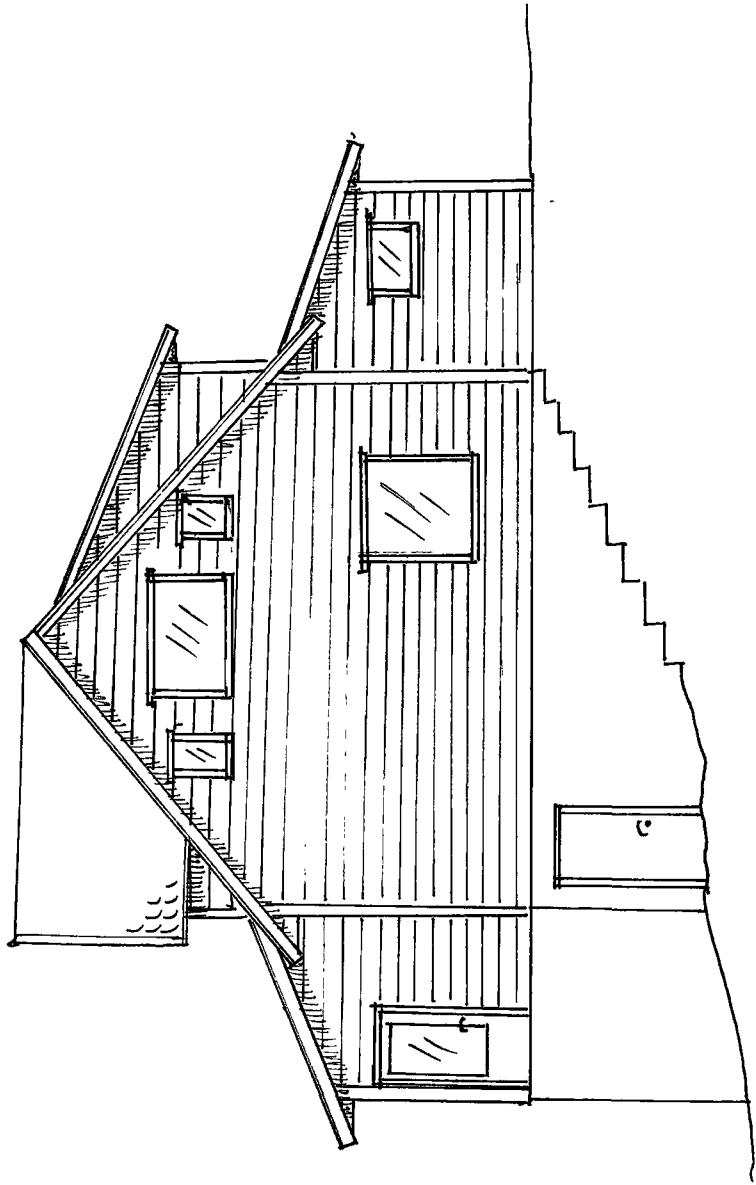


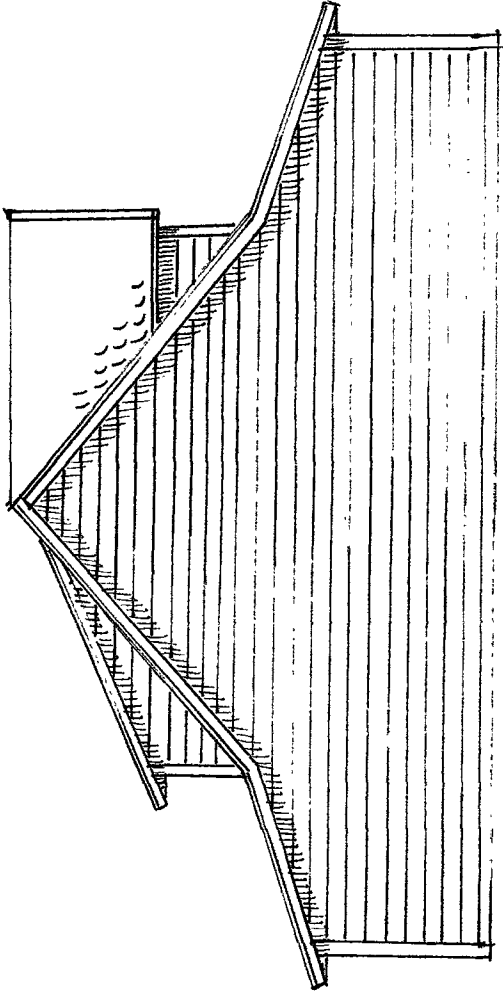
FASADE VEST



FASADE ØST




FASADE SØR



FASADE NORD

ACOSV
Vedlegg



SITUASJONSKART

Gnr/Bnr :
Dato : 21.01.2022
Målestokk: 1:500
Datum: Euref 89/UTM 32



SEKTOR AREAL OG BYGGESAK



KARMØY
KOMMUNE

NB: Kartet kan inneholde feil,
noen grenser er usikre.

0 5 10 15 20 m



Tegnforklaring:

Eiendomsgrense målt



Eiendomsgrense usikker



Bygg -takflate



Bygg -planlagt



Bygg eldre enn 1900, sefrak bygg



Vegkant



Høydekurve



Høyspent, stolper



Kommunale VA-ledninger, kum

