


SITUASJONSKART

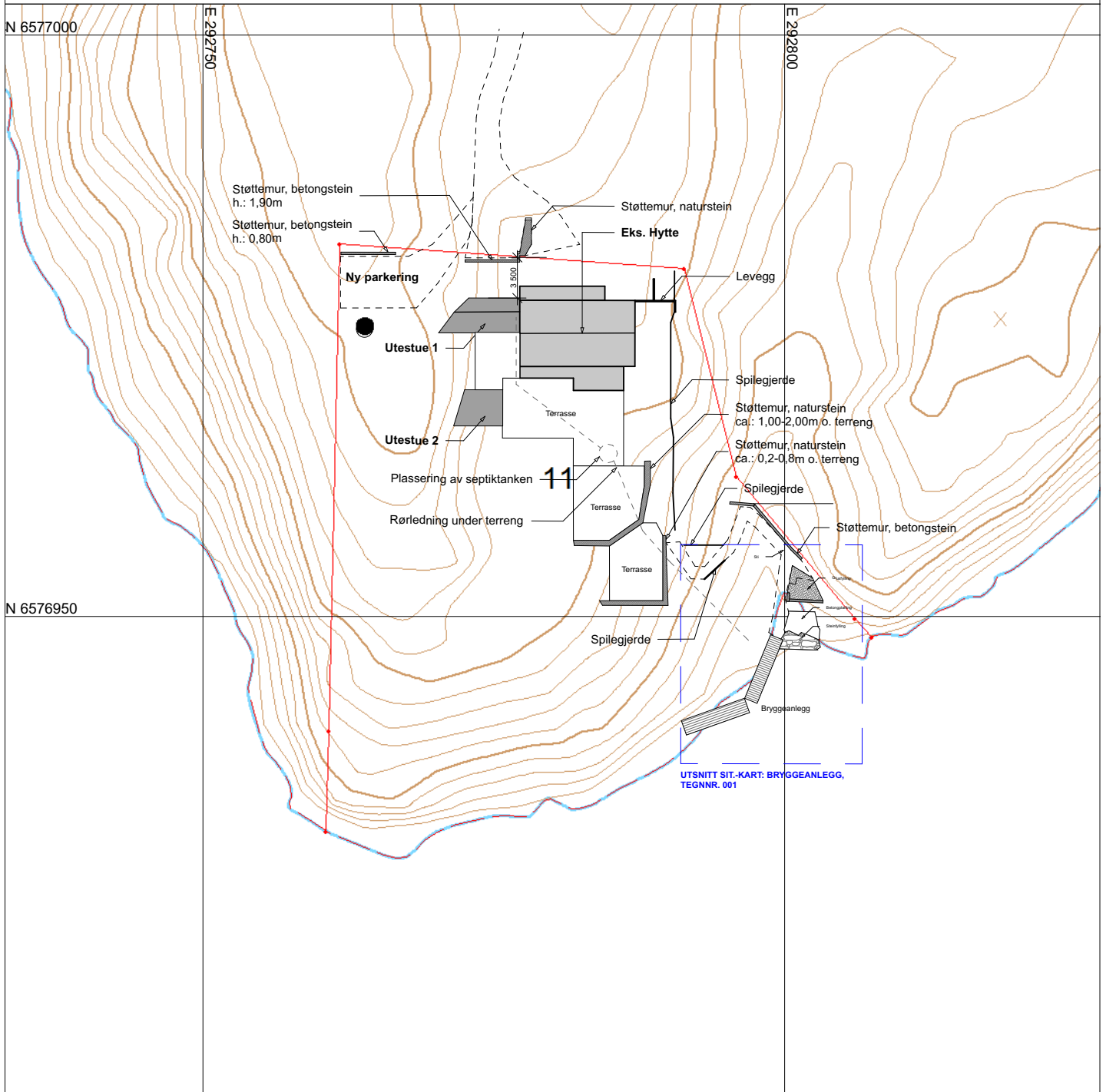
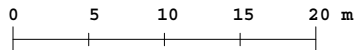
Gnr/Bnr : 110/79
 Dato : 26.08.2020
 Målestokk: 1:500
 Datum: Euref 89/UTM 32



KARMØY KOMMUNE
 FORVALTNINGSAVDELINGEN



NB: Kartet kan inneholde feil,
 noen grenser er usikre.



Tegnforklaring:

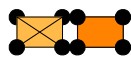
Eiendomsgrense målt



Eiendomsgrense usikker



Bygg -takflate




Bygg -planlagt



Bygg eldre enn 1900, sefrak bygg



Vegkant



Høydekurve



Høyspent, stolper



Kommunale VA-ledninger, kum

