

SITUASJONSKART

MED KOMMUNEPLAN

KARMØY KOMMUNE
SEKTOR AREAL OG BYGGESAK



Gnr/Bnr: 94/97 m.fl.

Adresse:

Dato: 25.03.2022

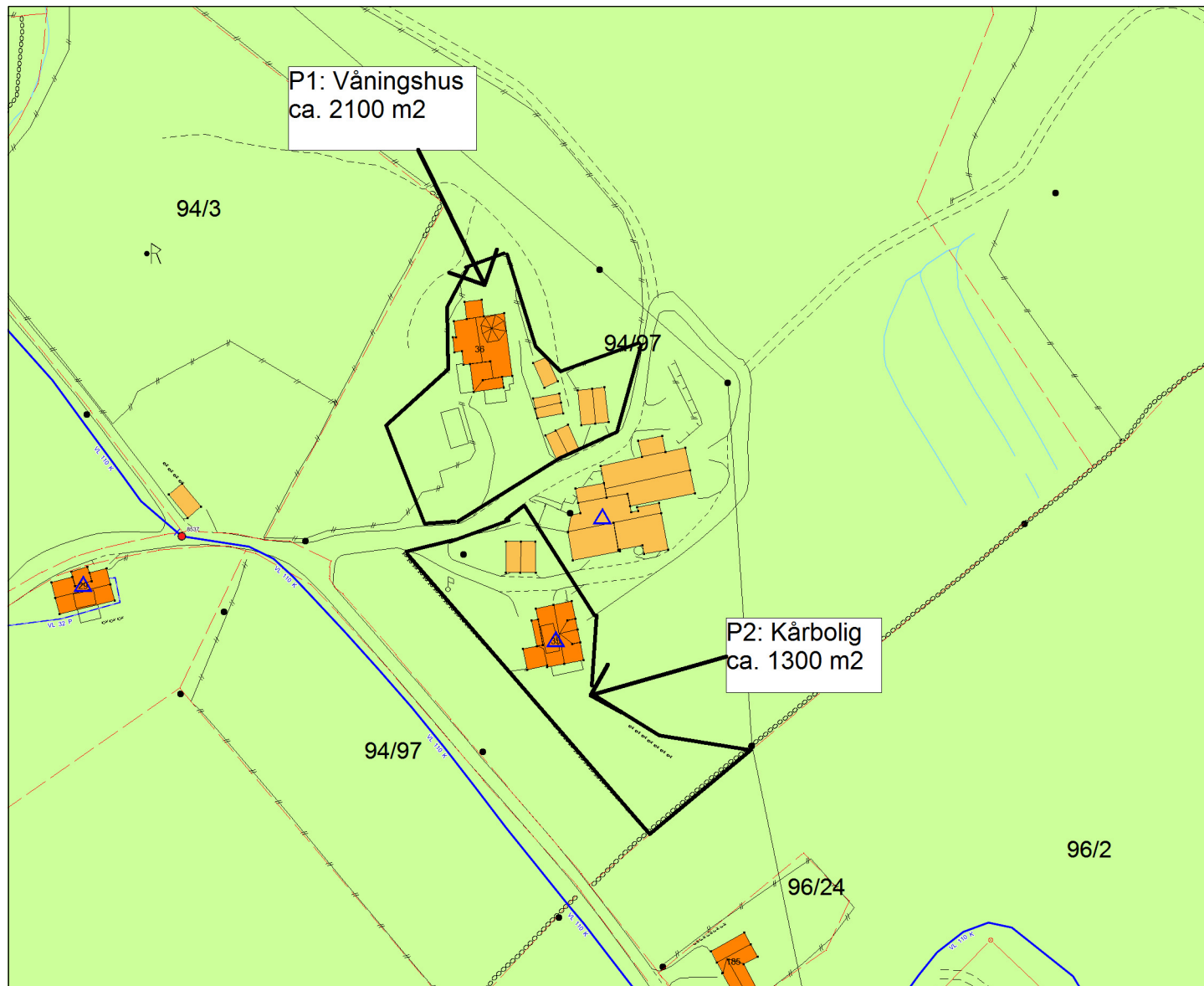
Målestokk: 1:1500



Kartet kan inneholde feil, noen grenser er usikre.

Fargelagt kart må innsendes ved søknad eller melding.

Datum: Euref 89/UTM 32



Tegnforklaring:

Vegkant



Høydekurve



Eiendomsgrense målt



Eiendomsgrense usikker



Bygg -takflate



Bygg -planlagt/ ikke innmålt



Høyspent, stolper



Kommunale VA-ledninger, kum

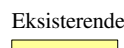


Planformål:

LNF-område
Landbruk, natur- og friluftsområder




Boligområde



Trafikkareal



Tjenesteyting



Planlagt



Industri/forretning



Fritidsbebyggelse



Sentrumsområde



Friområde



I henhold til Kommuneplanen kan det i planlagt formålsområde være krav om plan.

Blandet formål

