














Karmøy kommune

Eiendom: 54/17

Adresse: Austre Karmøyveg 5

Utskriftsdato: 27.07.2022

Målestokk: 1:500

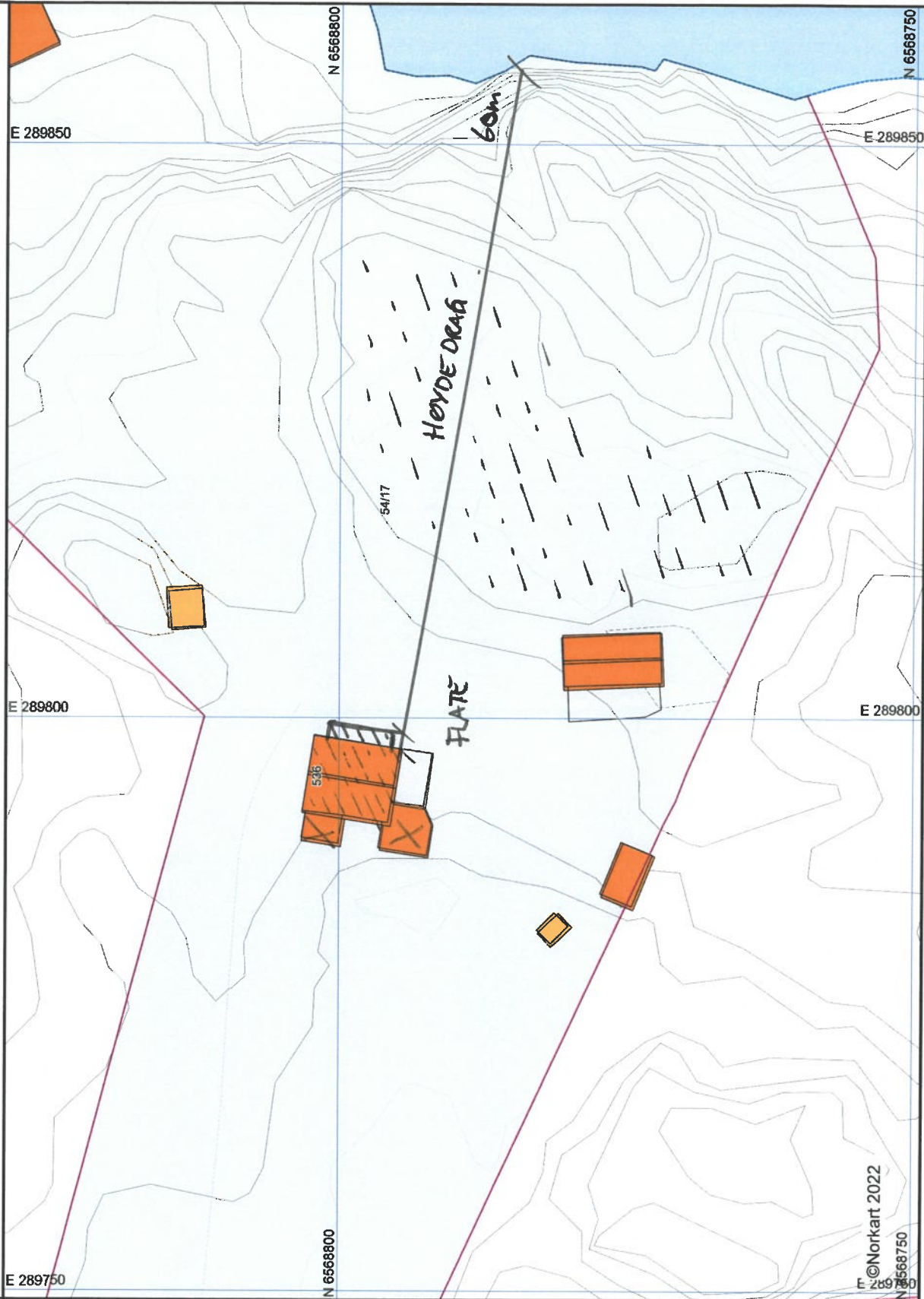
-  Eiendomsgr. nøyaktig  
≤ 10 cm
-  Eiendomsgr. middele nøyaktig  
>10<=30 cm
-  Eiendomsgr. mindre nøyaktig  
>30<=200 cm
-  Eiendomsgr. mindre nøyaktig  
>200<=300 cm
-  Eiendomsgr. lite nøyaktig  
>=300 cm
-  Eiendomsgr. uvisse nøyaktighet
-  Hjelpeinje veikant
-  Eiendomsgr. omtvistet
-  Hjelpeinje punkt feste
-  Hjelpeinje vannkant
-  Hjelpeinje fltkv



UTM-32

# Situasjonskart

D-3



©Norkart 2022  
N 6568750

1) Det tas forbehold om feil i kartgrunnlaget  
2) Ved utskrift fra PDF-fil kan målestokken bli unøyaktig