

**For matrikkelenhet:**

Kommune: 1149 - KARMØY

Gårdsnummer: 4

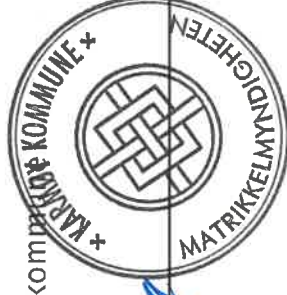
Bruksnummer: 503

Utskriftsdato/klokkeslett: 07.12.2021 kl. 09:43

Produsert av: Silje Larsen - 1149 Karmøy

Attestert av:

Karmøy kommune

**Orientering om matrikkelbrev**

Matrikkelbrevet er hjemlet i «Lov om eigedomsregistrering» (matrikkelova) av 17. juni 2005. Etter definisjonen i matrikkelovens § 3 d) er matrikkelbrevet en attestert utskrift av matrikkelen som viser alle registrerte opplysninger om en matrikkelenhet ved oppgitt dato.

Om fullstendighet og nøyaktighet i matrikkelbrevet

Matrikkelen ble etablert ved konvertering av data fra tidligere registre. Det kan variere hvor gode disse dataene er med hensyn på fullstendighet og nøyaktighet. I enkelte tilfeller kan grensepunkt og grenselinjer mangle helt eller delvis eller være feil registrert. Det kan også være feil og mangler ved registrert bygnings- og adresseinformasjon. Fullstendighet og stedfestingsnøyaktighet er generelt bedre innenfor enn utenfor tettbygd strøk. Vær oppmerksom på at for mange matrikkelenheter og bygg hefter usikkerhet ved arealet som oppgis.

For utfyllende informasjon: www.kartverket.no/matrikkelbrev

Matrikkelenhet

Matrikkelenhetstype: Grunneiendom
Bruksnavn:
Etableringsdato: 07.12.2021
Skyld: 0
Er tinglyst: Ja
Har festegrunner: Nei
Er seksjonert: Nei

Arealrapport

Tekst
Beregna areal for 4 / 503

Areal Kommentar
4 879,3 m2

Eierforhold

Tinglyste eierforhold

Rolle	Status	Føds.d./org.nr	Navn	Bruksenhet	Adresse	Andel
Hjemmelshaver		110661	OLSEN JAN ONAR		SALVØVVEGEN 150 4276 VEAVÅGEN	1 / 2
Hjemmelshaver		300955	OLSEN PER BJØRN		MUNKAJORDVEGEN 30 4276 VEAVÅGEN	1 / 2

Oversikt over teiger

Løpenr	Type	Hovedteig	Nord	Øst	Høyde	Areal	Merknader
1	Teig	Ja	6578549	284844		4 879,3 m2	(EUREF89 UTM Sone 32)

Forretninger der matrikkelenheten er involvert

Forretning
Forretningstype
Årsak til feilretting

Forretningsdokumentdato
Kommunal saksreferanse
Nettadresse (URL)
Annen referanse

Status

Tinglysing

Endret dato

Matrikkelføring
Signatur
Dato

Forretning
Forretningstype
Årsak til feilretting

Forretningsdokumentdato
Kommunal saksreferanse
Nettadresse (URL)
Annen referanse

Status
Tinglysing
Endret dato
Matrikkelføring
Signatur
Dato

Opprett ny grunneiendom ved fradeling	06.12.2021	Tinglyst	07.12.2021	larsil	07.12.2021
Oppmålingsforretning	21/10891 - Oppmålingssak				
	21/7972 - Delingssak				
		Rolle	Matrikkelenhet	Arealendring	
		Avgiver	1149 - 4/13	-4 879,3	
		Mottaker	1149 - 4/503	4 879,3	
		Berørt	1149 - 4/10	0	
		Berørt	1149 - 4/12	0	
		Berørt	1149 - 4/64	0	
		Berørt	1149 - 4/106	0	

Utgåtte bygg som ikke er registrert på matrikkelenheten, men var plassert på matrikkelenhetens areal

Bygningsnr:	13 199 116	Bebygd areal:	0	Ant. boliger:	0	Datoer	
Løpenr:		Bruksareal bolig:	0	Ant. etasjer:	1	Rammetillatelse:	26.11.1997
Repr.punkt:	Koordinatsystem: EUREF89 UTM Sone 32	Bruksareal annet:	8	Vannforsyning:		Igangsettningstillatelse:	30.11.1997
	Nord: 6578589 Øst: 284902	Bruksareal totalt:	8	Avløp:		Tatt i bruk:	
Bygningsendringskode:		Bruttoareal bolig:	0	Har heis:	Nei	Midlertidig brukstillatelse:	
Bygningstype:	Transformatorstasjon	Bruttoareal annet:	0			Ferdigattest:	
Næringsgruppe:	Elektrisitets-, gass-, damp- og varmtvannforsyning	Bruttoareal totalt:	0			Bygningsnummer utgått:	
Bygningsstatus:	Bygningsnummer utgått	Alternativt areal:	0				
Energikilder:		Alternativt areal 2:	0				
Oppvarming:							

Etasjer

Etasje	Antall boenheter	BRA bolig	BRA annet	BRA totalt	BTA bolig	BTA annet	BTA totalt	Alt. areal	Alt. areal 2
H01	0	0	8	8	0	0	0	0	0

Bruksenheter

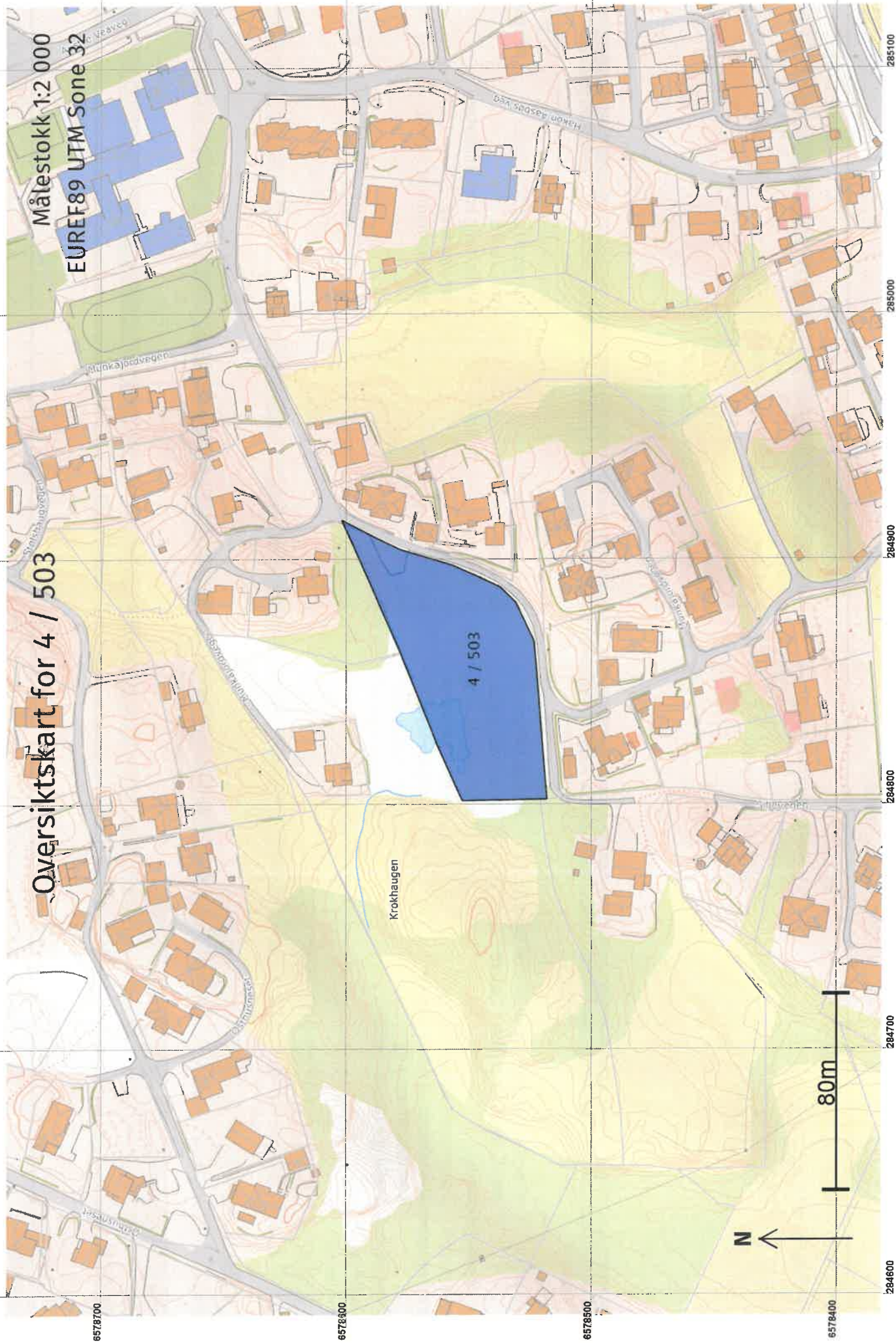
Adresse	Bruksenhetsnummer	Bruksenhetsstype	Bruksareal	Ant. rom	Kjøkkentilgang	Bad	WC	Matrikkelenhet
		Unummerert bruksenhet	0	0	0	0	0	4/13

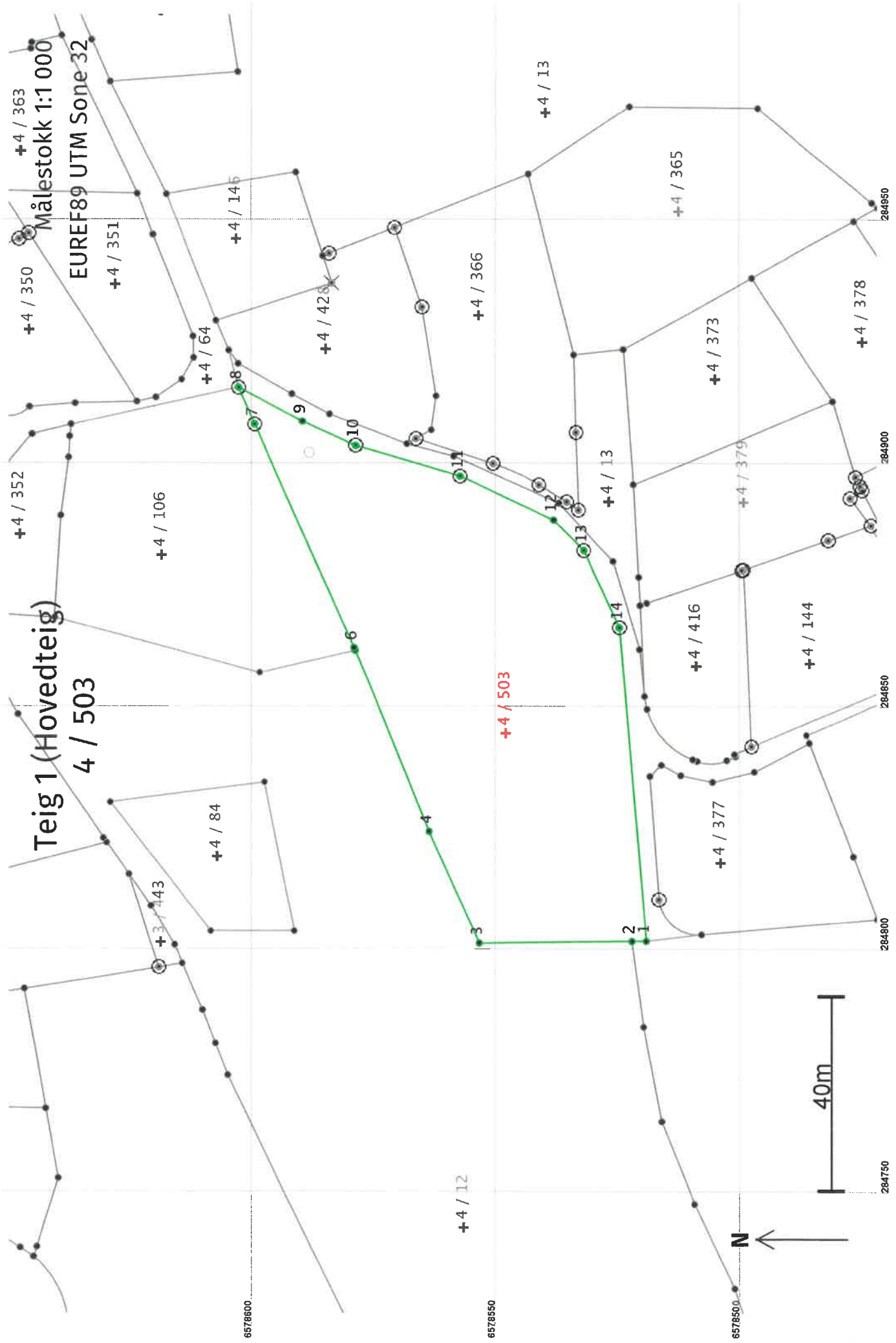
Kontaktpersoner

Rolle	Føds.dato/org.nr	Navn	Bruksenhet	Adresse
Tiltakshaver		KARMSUND KRAFTLAG		PERNILLEV. 16B

Oversiktskart for 4 / 503

Målestokk 1:2 000
EUREF89 UTM Sone 32





Areal og koordinater

Areal: 4 879,3

Arealmerknad:

Representasjonssystem: EUREF89 UTM Sone 32

Nord: 6578549

Øst: 284844

Grensepunkt / Grenselinje**Ytre avgrensing**

Løpnr	Nord	Øst	Grensemerke nedsatt i / Lengde (m)	Grensepunkttype / Linjeinformasjon	Målemetode	Nøyaktighet (SD i cm)	Radius
1	6578519,83	284801,56		Umerket	10 Terrengmålt	10	10
2	6578522,74	284801,52	2,91	Umerket	96 GPS kinematisk (Real time kinematic)	10	10
3	6578554,20	284801,14	31,46	Umerket	11 Terrengmålt: Totalstasjon	10	10
4	6578564,59	284824,10	25,20	Umerket	11 Terrengmålt: Totalstasjon	10	10
5	6578579,69	284861,34	40,18	Umerket	11 Terrengmålt: Totalstasjon	10	10
6	6578579,93	284861,91	0,62	Umerket	11 Terrengmålt: Totalstasjon	10	10
7	6578600,09	284907,79	50,11	Offentlig godkjent grensemerke	11 Terrengmålt: Totalstasjon	10	10
8	6578603,42	284915,35	8,26	Annen terrengdetalj	96 GPS kinematisk (Real time kinematic)	10	10
9	6578590,31	284908,39	14,84	Umerket	96 GPS kinematisk (Real time kinematic)	10	10
10	6578579,60	284903,43	11,80	Annen terrengdetalj	96 GPS kinematisk (Real time kinematic)	10	10
11	6578558,19	284897,13	22,32	Annen terrengdetalj	96 GPS kinematisk (Real time kinematic)	10	10
12	6578538,74	284888,12	21,44	Umerket	96 GPS kinematisk (Real time kinematic)	10	10
13	6578532,51	284881,89	8,81	Annen terrengdetalj	96 GPS kinematisk (Real time kinematic)	10	10
			17,45				

Løpenr	Nord	Øst	Grensemerke nedsatt i / Lengde (m)	Grensepunkttype / Linjeinformasjon	Målemetode	Nøyaktighet (SD i cm)	Radius
14	6578525,26	284866,02	64,69	Annen terrengdetalj Offentlig godkjent grensemerke	96 GPS kinematisk (Real time kinematic)	10	

