

H. H. 28
6 og Dok 17 p. 827.

Form. 4.
1908.

Dagbok nr. 158 45

Karmsund søgnstriverarbeide



Doknr: 3506481 Tinglyst: 17.12.2020
STATENS KARTVERK

Erklæringen bes transportert
til 971045698 Rogaland Fylkestokommune
KYSTVERKET 15.12.1909
Etter fullmakt

Erklæring.

CHRISTIAN TALLBERG

(Bestemt ved Arbeidsdepartementets skrivelse av 20de juli 1908. H. D. J. no. 1255/1908).

H.D. 1875 F.D. 1084
1909 1948

Forsaavidt der besluttet iverksat havneanlæg eller havnearbeide ved

Aakrehavn

forpligter vi os og efterfølgende eiere av

gaarden "Aakre"

gaards-no. 15 bruks-no. 2-107 av skyld 33 mark 32 øre

i Skivdenes tinglag til:

1. Uten betaling at avgi den for anlegget og dets utførelse fornødne grund samt likeledes uten betaling at tillate, at der under arbeidet og senere under anlæggets vedlikeholdelse tages og fremskaffes paa vor grund det til samme fornødne material av fjeld, sten, sand m. m. x)
2. At avstaa særskilt grund til offentlige almenninger eller baatoptræk samt saamegen grund paa begge sider av landfæstet for molo eller vor, at disse og adkomsten til dem ikke belemres ved privat bebyggelse.

I dette eiemed avstaaes følgende grundstykker:

- 1) Rundt landfæsternes av de planlagte moler et 3,0 meter bred grundstykke, indlagt paa vedlagte kart med grøn farve
- 2) Grund til en 4,0 meter bred vei langs stranden fra Ringskjær til Aarebrot, avlagt paa opsidet av de ublagte sjøhusgrunder.
- 3) Almenning i kuglen ved "Søndre Sjøen" (Søra Sjøen) med strandlinje 38,7 meter og dybde ca 23 meter
- 4) Opstræk paa nordsiden av "Ahasoverüssjøen" 18 meter bred og 30 meter dybt ovenfor høivandlinjen
- 5) Opstræk ved Aarebrotsviken, 20 meter bred og 30 meter dybt ovenfor lavvandlinjen i den derwarende sto

Alle disse under 3) 4) og 5) navnte almenninger er paa kartet avlagt og merket med grøn farve.

Paa her tilhørende kart, som er forsynet med vor paategning og underskrift*), er disse indtegnet og betegnet: "Offentlig almenning eller baatoptræk".

3. At tilstaa fremmede fiskere uhindret og avgiftsfri adgang til og paa land for optrækning af deres baater, tørring af deres fiskerødskeer, virkning af deres fisk, vandtagning m. v.
4. Om forlanges ved iringsarbeiderng:

At avgi bekveit plads paa land til oplægning av mudder og fyldingsmasser, dog saaledes, at havnevasenet, om forlanges, først pligter at afspade den matnyttige jord, planere massen og derefter atter at paaføre mulden.

*) Kartet gives følgende paategning:

Ga-Havnearbeid ved Deptat Sker af 9609 260 1177 1909

Kystverket

5. At gi det offentlige ret til uten vederlag at anbringe fortøininger og fæstigheter, naar disse anbringes imellem sjøhusgrunder eller paa grund, som ikke er bebygget, og ikke anbringes saaledes, at de lægger hindringer iveien for adkomsten til de til disse strækninger støtende sjøhuser og lignende.
6. Naar arbeidet er færdig, at utvise og bortleie til fiskere tomter til hjellbruk og saltepladser, samt fiskestuer, fiskeboder eller rorboder (losjihuser), og til opkjøpere tomter til saltepladser, sjøhuser og boder for en rimelig indfæstning eller avgift, der, i tilfælde av, at enighet ikke opnaaes, bestemmes ved skjøn, avholdt overensstemmende med lov av 20de mai 1899 om ophævelse av adgang til at betinge forkjøpsret i visse tilfælde m. v.

De i dette øiemed avstaaede arealer er angivne paa medfølgende kart, som er forsynet med vor paategning og underskrift og betegnet: „Areal, avstaaet til losji og sjøhuser m. v.“

og er følgende:

- 1) Ett grunndestykke paa „Nordre Varholme“ med ca 42 meters strandlinje og ca 18 meters dybde
- 2) Ett grunndestykke paa „Middre Varholme“ med ca 39 meters strandlinje og ca 20 meters dybde
- 3) Ett grunndestykke paa „Aarebroksholmen“ med ca 98 meters strandlinje og ca 40 meters dybde
- 4) Ett grunndestykke ved „Ahasverusjøen“ med ca 47 meters strandlinje og ca 20 meters dybde
- 5) Ett grunndestykke i heigen ved „Søndre Sjøen“ (Söra sjön) med ca 62 meters strandlinje og 26 meters dybde
- 6) Ett grunndestykke paa nordreiden av Seiaddeu med ca 56 meters strandlinje og en dybde fra 13-46 meter

Samtlige grunndestykker er indlagt paa vedlagte kart og merket med violet farve.

Frem- eller tilbakeleie til grundeiere paa stedet av fæstede tomter er ikke tilladt.

Det er en selvfølge, at vi ikke herved innskrankes i valget av de tomter, som vi selv ønsker at benytte, og forbeholder vi os i saa henseende følgende arealer:

et grunn, som ikke ovenfor er avstaaet,

Partiell avlysning.

Avlysingen gjelder avståelser av grunn og landfester for molo ut til Arabrotholmen og avståelsene på denne holmen.

Kystdirektoratet, havneavdelingen,

Oslo 28. september 1981

DAGE FØRT

30. SEP 81 27845

SØBENSKRIVEREN I
KARLSUND

Etter fullmakt

Steinar Næss

Håkon Helland

~~Paa det her tilhørende kart, som er forsynet med vor paategning og underskrift, er grønsone for disse indtegnet og betegnet: „Areal, forbeholdt grundeierne.“~~

7. At ordne en eventuel bebyggelse saaledes, at der holdes aapen vei til de av havnevæsenet anlagte moloer, kaier, almenninger og støer saavel til almen benyttelse, som til fremkomst under senere vedlikeholdsesarbeider.

Forsaavidt herredsstyrelsen maatte finde det nødvendigt, kan den, saalænge den almindelige bygningslovgivning ikke er gjort gjældende for stedet, opstille regler for regulering av bebyggelsen.

8. For vore eiendomme at frafalde krav paa erstatning for den mulige skade paa grund, byg-
verker, fiskerier eller anden næring, som forandrede vandstandsforholde, strømsætninger
eller andre naturforhold maatte undergaa ved de nye anlæg, som skal udføres.
9. Foranstaaende bestemmelser blir, som en paa eiendommen hvilende, strømsættende, servitut
eller heftelse, fuldt forbindende for enhver senere eier eller bruker, i hvilket eiemed nær-
værende dokument blir at tinglæse.

DAGE FOR
20. SEP 81 1908
SØRENSSKRIVEREN I
KARMSUND

Aakre den 17^{de} oktober 1908

<p>N^o 5, 908. T. Olsen</p> <p>N^o 15, 756 Hult Goversen</p> <p>N^o 30, 143 Asen Kristiansen</p> <p>N^o 38, 134 Kristofr Hansen</p> <p>N^o 53, 786 Tjørnald</p> <p>N^o 63, 111 Tønnes Eliassen</p> <p>N^o 70, 136 Lauritz Davidson</p> <p>N^o 79, 136 Kristoffer Tjersen</p> <p>N^o 85, 700 Bendik Manner</p>	<p>N^o 2, 1. Simon Janesen</p> <p>Tønnes Villemson</p> <p>N^o 14, 126 Jakob Knutsen Enke</p> <p>N^o 25, 102 Tønnes Tønnesen</p> <p>N^o 41, 873 Joes Johannesen</p> <p>N^o 5, 12. William Knudsen Aakre</p> <p>N^o 19, 127 Syvert Ananiasen</p> <p>N^o 49, 768 N^o 10, 821 Carl A. Hansen</p>
---	--

Karmsunds sorenskriverembede.

Thinglæst ved Extra thinget

for Karmsund Sorenskriverembede den 18^{de} Juni
1909 behørig protokollert og ekstraheret. By 17, 822.

Overensstemmende med registrets udvisende
anmerkes:

Dokumentet er ekstraheret af Landregistret som
formentlig vedkommande
i Byggesak N^o 1. G. S. Sørensen Tjerner

Kopieret
1909
Søren

Anmerkning: Lov af 20de mai 1899 bestemmer:

- § 1. Ved bortleie eller avhændelse av jord, grund eller hus saavel som ved utleie av husrum skal det være utleieren eller avhænderen forbudt at betinge sig eller andre forkjøpsret eller paabinde nogen salgsplicht med hensyn til fisk eller fiskeprodukter; ved bortleie eller utleie som ovenfor nævnt, skal det derhos paa de i § 3 omhandlede fiskevær være utleieren forbudt at betinge leien erlagt i fisk eller fiskeprodukter. Handtes herimot, er overenskomsten forsaavidt ugyldig.
- Eier eller utleier af jord, grund, hus eller husrum, som har overtraadt eller omgaat foranstaaende forbud, dømmes til bøter, der tilfalder stedets kommunekasse.
- Sak af denne beskaffenhet anlægges som politisak efter klage fra nogen, mot hvem krav paa forkjøpsret eller salgsplicht har været fremsat.
- § 2. Det i § 1 indeholdte forbud mot betingelse av forkjøpsret eller paabindelse av salgsplicht med hensyn til fisk eller fiskeprodukter gjælder ogsaa, med det der fastsatte ansvar, hvor eieren ved overenskomst, ældre end den ved nærværende lov ophævede lov av 6te juli 1892, er bunden til at forbeholde tredjemand en saadan ret.
- Saafremt saadan forkjøpsret eller salgsplicht ved salg av eiendom, foregaat før nævnte lov av 6te juli 1892, er paahæftet samme som en stedsevarende heftelse, skal eieren være berettiget til at forlange heftelsen avløst mot erstatning til den berettigede, bestemt ved skjøn efter forutgaaende forliksmægling.
- § 3. Naar fiskere, der under fisketiden har søkt eller agter at søke tilhold paa fiskevær i Romsdals, Nordmør eller Fosens fogderier eller paa de inden Kristiansunds grænse liggende fiskevær, finder den leie uforholdsmæssig høi, som avkræves for bruken af hus og for adgang til været, kan leien for samtlige de til været søkende fiskeres vedkommende, som væreieren gir adgang til været, bestemmes ved skjøn, naar mindst 5 baatlag forlanger det.
- Skjønnen skal ogsaa under de samme betingelser kunne omfatte betalingen for salteplads, som av væreieren maatte tilstaaes nogen.
- Adgang til at forlange optat saadant skjøn, som i denne paragraf omhandlet, tilkommer ogsaa ethvert kommunestyre, som deri finder at ha interesse.
- § 4. Til det i § 3 omhandlede skjøn gives alle vedkommende varsel med mindst 14 dages frist gjennom indkaldelse, som opslaaes paa været og indrykkes i tvende blade efter skjønsadministrators bestemmelse. Væreieren maa særskilt varsles.
- Forliksmægling finder ikke sted.
- Overskjøn kan kræves av væreieren eller av mindst 5 baatlag eller av ethvert kommunestyre, som deri finder at ha interesse; det maa i tilfælde være forlangt inden 14 dage fra underskjønnets avholdelse og avholdes med samme varsel og med samme indkaldelsesmaate som for underskjønnet bestemt.
- Skjønnen gjælder for et tidsrum av 5 aar.
- § 5. Ved saavel under- som overskjøn efter §§ 2 og 3 erlægges ingen betaling til statskassen. De øvrige omkostninger utredes ved underskjøn av den, der har forlangt det. Ved overskjøn avgjør skjønnsretten, hvilken af parterne omkostningerne skal paahvile.
- § 6. Lov om ophævelse av adgang til at betinge forkjøpsret i visse tilfælde m. v. av 6te juli 1892 og tilfølgelseslov til samme av 26de juni 1893 sættes herved ut av kraft. De ved førstnævnte lers § 4 ophævede lovbestemmelser, som gir jordrotten forkjøpsret til leilændingens varer, vedblir at være ute av kraft.

Ført inn i dagboken ved

Karmsund sorenskriverembede

som nr. 158 den 7/2 1945

Dokumentet er slettet

som heftelse på Nordre Værholm.

H. Karstoft Hansen

Brigitte N^o 25 - Eiv. Torra Torra'sen
" " 28. " Kristoffer Mauden.
" " 29. " Kristoffer Spivis.
" " 30. " Laurits Davidson
" " 40. " Asner Kristiansen.
" " 41. " Jens Johansen.
" " 43. " Tommer Eliasen.
" " 53. " R. Spivold.
" " 55. " Bendik Mauden; han har dog ingen
Hinglast Gjennid.
Tommer Villersien findes ikke at have Hinglast
Gjennid paa noget Brudst.

2 D. J-nr.



KARMØY KOMMUNE
TEKNISK ETAT

2 D. J-nr.
0447 / 1982

TELEFON (047) *39911 — 4260 TORVASTAD

Kystverket 2. distrikt
Postboks 171

5501 HAUGESUND

ARK NR.:

VÅR REF.: AE/SÅ

ÅKREHAMN, KARMØY, ROGALAND. AVLESINGHEFTE, ÅRABROT.

Vedlagt oversendes kartkopier med angivelse av de kommunale eien-
dommer som berøres av hefter som er søkt slettet i forbindelse med
salg av parsell til Lars Valhammer og til Åkra Slip v/Steffen
Grindhaug.

Heftene er merket på vedlagt havnekart slik:

- I. Hefte på gnr. 15, bnr. 1363 og muligens bnr. 1235
- II. Hefte på gnr. 15, bnr. 1274
- III. Hefte på gnr. 15, bnr. 1235

En viser ellers til telefonsamtale og tidligere korrespondanse.

Karmøy tekniske etat, den 4. februar 1982

Asbjørn Eide
Asbjørn Eide
konsulent

Erklæring
DOKUMENTET ER



KYSTVERKET

Sørøst

Statens kartverk
Postboks 600 Sentrum
3507 HØNEFOSS

Deres ref.: Vår ref.: Arkiv nr.: Saksbehandler: Dato:
2019/3399-86 Tonje Dowerdock 07.12.2020

Transport av rettigheter - Åkra fiskerihavn i Karmøy kommune

Kystverket ber om transport av våre rettigheter nedfelt i grunneiererklæring datert 17.10.1908, tinglyst 28.06.1909 med ulike dokumentnummer til fordel for Statens havnevesen på følgende eiendommer i kommune 1149 Karmøy:

- Gnr 15 bnr 1 med dokumentnummer 900082
- gnr 15 bnr 2 med dokumentnummer 900082
- gnr 15 bnr 10 med dokumentnummer 900084
- gnr 15 bnr 14 med dokumentnummer 900085
- gnr 15 bnr 15 med dokumentnummer 900082
- gnr 15 bnr 19 med dokumentnummer 900082
- gnr 15 bnr 25 med dokumentnummer 900082
- gnr 15 bnr 28 med dokumentnummer 900082
- gnr 15 bnr 29 med dokumentnummer 900082
- gnr 15 bnr 30 med dokumentnummer 900082
- gnr 15 bnr 41 med dokumentnummer 900082
- gnr 15 bnr 43 *
- gnr 15 bnr 49 snr 1 med dokumentnummer 900082
- gnr 15 bnr 49 snr 2 med dokumentnummer 900082
- gnr 15 bnr 49 snr 3 med dokumentnummer 900082
- gnr 15 bnr 52 snr 1 med dokumentnummer 906823**
- gnr 15 bnr 52 snr 2 med dokumentnummer 906823**
- gnr 15 bnr 52 snr 3 med dokumentnummer 906823**
- gnr 15 bnr 55 med dokumentnummer 900082
- gnr 15 bnr 153 med dokumentnummer 906824***

* Kystverket kan ikke se at dokumentet er tinglyst på denne eiendommen, etter søk både i panteregister og gammel grunnbok. På dokumentet står eiendommen oppført som tinglyst. Kystverket kan ikke finne noen grunn til hvorfor heftelsen ikke er tinglyst på eiendommen. Kystverket forventer ikke at dokumentet skal tinglyses på eiendommen i dag, men har tatt med eiendommen mest for egen del.

** Dokumentet er tinglyst på gnr 15 bnr 53. Bnr 53 ble 26.08.1975 sammenslått med bnr 52. Bnr 52 er senere seksjonert i tre seksjoner. Se vedlagt gammel grunnbok for bnr 53 og grunnboksutskrift for bnr 52 som viser sammenslåing av eiendommer. Heftelsen er

Senteret for eiendom og kultur

Sentral postadresse:	Kystverket Postboks 1502 6025 ÅLESUND	Telefon:	+47 07847	Internett:	www.kystverket.no
				E-post:	post@kystverket.no
For besøksadresse se	www.kystverket.no	Bankgiro:	7694 05 06766	Org.nr.:	NO 874 783 242

Brev, sakskorrespondanse og e-post bes adressert til Kystverket, ikke til avdeling eller enkeltperson

overført og synlig på samtlige seksjoner tilknyttet gnr 15 bnr 52, men med annet dokumentnummer.

***Erklæringen er originalt tinglyst på gnr 15 bnr 40. Denne eiendommen er sammenslått med bnr 153. Heftelsen er overført og synlig i grunnboken til gnr 15 bnr 153, men med annet dokumentnummer. Utskrift av gammel grunnbok ligger vedlagt.

Vi ber om at dokumentet transporteres i sin helhet til Rogaland fylkeskommune, org.nr 971 045 698 på samtlige eiendommer erklæringen hefter ved, inkludert også senere utskilte parseller. Transport skjer som følge av regionreformen, ikrafttredelse 01.01.2020. se vedlagt kontrakt.

Vi ber om at stempel som bekrefter transport påføres original erklæring som følger vedlagt og at original erklæring returneres til Kystverket. Vi ber også om å få tilsendt bekreftede grunnboksutskrifter for alle eiendommene som berøres av transporten.

Erklæringen er underskrevet av Christian Tallberg i henhold til Kartverkets rundskriv punkt 4.3. Underskriften er påført selve rettighetsdokumentet.


Det tidligere Statens Havnevesen er i dag, som en konsekvens av sammenslutningen av Havne-, Fyr-, og Losdirektoratet til Kystdirektoratet i 1974 og videre sammenslutning av Statens Havnevesen, Norges (Statens) Fyrvesen og Statens Losvesen til Kystverket i 1981, ikke en selvstendig etat, men kun en tjenestegren innenfor Kystverket.

Merk faktura med referanse: 32601303 2019/3399

Med hilsen

Christian Tallberg
fung. avdelingsleder

Dokumentet er elektronisk godkjent



Vedlegg:

AVTALE

OM OVERFØRING AV STATLIGE FISKERIHAVNER

fra

STATEN VED KYSTVERKET
org.nr. 874 783 242

til

ROGALAND FYLKESKommUNE
org.nr. 971 045 698 (heretter Fylkeskommunen)

1 Bakgrunn

Ved behandlingen av Prop. 84 S (2016–2017) *Ny inndeling av regionalt folkevalgt nivå*, jf. Innst. 385 S (2016–2017) besluttet Stortinget at eierskap og forvaltning av de statlige fiskerihavnene skal overføres til regionalt forvaltningsnivå med virkning fra 1. januar 2020.

Formålet med avtalen er å overføre statens privatrettslige eierrettigheter til anlegg som moloer, kaier og lignende, samt andre rettigheter til grunnarealer i de fiskerihavnene avtalen omfatter, til fylkeskommunene.

2 Overføring av Kystverkets rettigheter og forpliktelser

Fylkeskommunen overtar fiskerihavnene listet opp i vedlegget til avtalen med de rettigheter og forpliktelser Kystverket har på overtakelsestidspunktet.

Fiskerihavnene overføres vederlagsfritt og i den stand de er på overtakelsestidspunktet. Fylkeskommunen kan ikke påberope seg noen mangelssanksjoner eller erstatningskrav overfor Kystverket i forbindelse med overføringen, herunder verken for skjulte feil eller mangler ved selve anleggene, for rettsmangler eller for feil og mangler i informasjonsgrunlaget om havnene.

Forskutteringsordningen som ble vedtatt ved behandlingen av statsbudsjettet for 2018 og som er videreført i 2019, innebærer at kommuner og fylkeskommuner kan få tillatelse til å forskuttere fiskerihavneprosjekter omtalt i NTP 2018-2029. Fylkeskommunen skal eie framtidige fiskerihavneanlegg som utbygges under denne ordningen i samme grad som Kystverket skulle ha gjort det dersom Kystverket hadde hatt forvaltnings- og eieransvar for fiskerihavnene.

3 Dokumentasjon om fiskerihavnene

Kystverket skal samle relevant dokumentasjon om de enkelte fiskerihavnene og tilrettelegge for digital overføring av dokumentasjonen til Fylkeskommunen. Dokumentasjonen skal inneholde informasjon som er av betydning for Fylkeskommunens videre eierskap og forvaltning av fiskerihavnene, herunder:

- Aktuelle avtaler og tillatelser knyttet til de enkelte havneanlegg
- Andre dokumenter vedrørende rettigheter og plikter i havneanleggene
- Historisk informasjon i form av såkalte «planhefter» der dette finnes
- Informasjon om fiskerinæringsaktivitet i havnene i den grad dette er gitt til Kystverket fra Fiskeridirektoratet
- Tilstandsvurderinger i den grad dette finnes

Dokumentasjonen skal gjøres tilgjengelig for Fylkeskommunen senest 2. januar 2020. I perioden mellom avtaleinngåelsen og 2. januar 2020 skal Kystverket, dersom Fylkeskommunen ber om det, levere ut versjoner av dokumentasjonen om fiskerihavnene oppdatert per tidspunktet for anmodningen.

Det tas forbehold om at informasjonsmaterialet kan inneholde feil og mangler.

Relevante originaldokumenter, herunder grunneiererklæringene, blir overlevert til Fylkeskommunene etter tinglysing.

4 Forvaltning av fiskerihavnene i perioden mellom avtaleinngåelse og overtakelse

Kystverket eier og forvalter fiskerihavnene frem til overtakelsestidspunktet. Som følge av Kystverkets løpende arbeid med å avhende ikke-næringsaktive fiskerihavner, kan det forekomme at fiskerihavner som var omfattet av avtalen ved avtaleinngåelsen, likevel ikke skal overføres til Fylkeskommunen. I så fall skal det utarbeides et oppdatert vedlegg til avtalen som partene paraferer innen overtakelsestidspunktet.

5 Overtakelse

Fiskerihavnene overtas av Fylkeskommunen med virkning fra kl. 00:00 den 1. januar 2020. Det gjennomføres ingen overtakelsesforretning.

6 Tinglysing m.v.

Overføringen av Kystverkets tinglyste rettigheter i fiskerihavnene til Fylkeskommunen skal tinglyses.

Kystverket skal rekvirere tinglysing og stå for det praktiske arbeidet med innsending av dokumenter til Statens kartverk. Kystverket skal også dekke tinglysingsgebyr og eventuell dokumentavgift.

Arbeidet med tinglysing skal gjennomføres uten unødig opphold, om mulig i perioden mellom avtaleinngåelsen og overtakelsestidspunktet. Dersom tinglysing skjer før overtakelsen, vil Kystverket likevel være reell eier av fiskerihavnene inntil overtakelsestidspunktet nevnt i punkt 5.

Dersom tinglysing av transport av enkelte grunneiererklæringer eller rettigheter viser seg å være uforholdsmessig ressurskrevende, kan tinglysing unnlates.

Det kan forekomme at enkelte av statens rettigheter i fiskerihavnene ikke er tinglyst eller ikke er formalisert i skriftlig avtale. Slike rettigheter overføres til Fylkeskommunen uten at Kystverket sørger for tinglysing.

Fylkeskommunen skal medvirke i overføringsprosessen gjennom å utferdige eventuelle egenerklæringer og søknader med videre knyttet til overføringsprosessen.

7 Forbehold knyttet til navigasjonsinnretninger m.v.

Overføringen av fiskerihavnene omfatter ikke statlige navigasjonsinnretninger i fiskerihavnene. Kystverket skal ha vederlagsfri rett til å opprettholde, inkludert vedlikeholde og modernisere, eksisterende navigasjonsinnretninger i havnene. Denne retten omfatter også rett til atkomst, eventuell kabelføring og andre rettigheter som er nødvendig for at navigasjonsinnretningen skal fungere etter formålet.

Kystverket forbeholder seg videre vederlagsfri rett til å ha plassert en bunkserstank i Tananger fiskerihavn. Videre skal fylkeskommunen/eier av fiskerihavnen være forpliktet til å tilby båt plass i

Tananger fiskerihavn, mot alminnelig vederlag, til den aktøren som til enhver tid har kontrakt med Kystverket om transport av los. Rettighetene nevnt i dette avsnittet utløper den 31.12.2035.


Vedlegget til avtalen spesifiserer i hvilke fiskerihavner Kystverket forbeholder seg rettigheter. Rettighetene innebærer ikke at fylkeskommunen som eier skal være forpliktet til å foreta investeringer eller vedlikeholde eller opprettholde infrastruktur en ellers ikke ville ha vedlikeholdt eller opprettholdt.

Kystverkets rettigheter i forbindelse med ovennevnte skal formaliseres i egne avtaler som Kystverket skal ha rett til å tinglyse. Kystverket skal dekke omkostninger i forbindelse med etablering og tinglysing av rettighetene, herunder eventuelt fradeling av tomt. Fylkeskommunen skal medvirke om nødvendig.

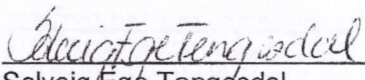
Denne avtalen er utferdiget i to originaleksemplarer, ett til hver av partene.

Arendal, 13. august 2019

Staten ved Kystverket


Einar Vik Arset
Kystdirektør

Rogaland fylkeskommune


Solveig Ege Tengedal
Fylkesordfører

Vedlegg: Oversikt over fiskerihavner som omfattes av avtalen

Vedlegg 1

Til overføringsavtale – statlige fiskerihavner
Mellom Kystverket og Rogaland fylkeskommune

OVERSIKT OVER HAVNEANLEGG

13.08.2019

Forklaringer:

Kolonnenavn	Beskrivelse
Id	Kystverkets unike idnr for havna. Er det samme nummeret som er benyttet på havnene i informasjonspakkene
Navn	Kystverkets betegnelse på havneanlegget
Alt.navn	Evt. andre navn anlegget kan være kjent under
Kommune	Havneanleggets kommunetilhørighet. Oppdaterte kommuner pr. 31.12.18
Fylke	Havneanleggets fylkestilhørighet.
H.kat.	Hvilken havnekategori den aktuelle havna er vurdert som. Tre ulike kategorier er brukt: 1: Havner med statlig eide moloer og/eller kaier 2: Havner med kun mindre statlig eide konstruksjoner (støanlegg, anlegg med murer o.l.). 3: Havner uten statlige eide konstruksjoner (utdypningshavner) Kategori 2 og 3 kan være aktuelle for avlesning av rettigheter ifm. porteføljeklargjøring.
Fdir 2018	Fiskeridirektoratets vurderinger av fiskerinæringsaktivitet i havna medio 2018. Vurderingene er primært gjort for havnekategori 1. Fire verdityper: NA: Næringsaktiv (havna vil ikke bli avhendet av Kystverket) INA: Ikke-Næringsaktiv (havna kan bli avhendet av Kystverket) INA-V: Ikke-Næringsaktiv, men marginal fiskeriaktivitet (havna kan bli avhendet av Kystverket) Ikke vurdert: Næringsaktivitet ble ikke avklart i 2019, vil muligens kunne bli avklart ila. 2019.
Kulturvernstatus	Anmerkning om havnen er omfattet av formelt kulturminnevern etter kulturminneloven (forskrift eller vedtak), eller om Kystverket har gitt havna et visst internt vern etter etatens Landsverneplan for Maritim Infrastruktur (LVP). Vern etter kommuneplaner, reguleringsplaner etc. er ikke registrert.
Rettigheter som KYV skal beholde i havna...	For de havnene det på rapporttidspunktet er registrert at Kystverket skal beholde noen rettigheter (normalt til navigasjonsinstallasjoner på moloer e.l.), er det kort beskrevet i dette feltet. Informasjonen er ikke nødvendigvis komplett.

Flere av de omfattede havnene kan være i pågående/forestående avhendingsprosesser. Listen over havner vil således kunne reduseres gjennom Kystverkets løpende avhendingsprosesser gjennom 2019

For nærmere informasjon om datasettet vises det til den generelle veilederen som er inntatt i de tidligere oversendte informasjonspakkene vedrørende havneanleggene.

SET

ERK

Fiskerihavner registrert i staten ved Kystverkets eie, pr. 13.08.2019
 Vedlegg til overføringsavtale mellom Kystverket og fylkeskommunen

Id	Navn	Alt. navn	Kommune	Fylkesnavn 01.01.2020	Fylkesnavn 13.08.2019	H.kat.	Fdir 2018	Kulturvernstatus	Rettigheter som Kystverket skal	
									beholde	havna
50539	Eigersund	Eigersund	1101 Eigersund	Rogaland	Rogaland	3	Ikke vurdert			
50557	Hellevik	Hellevik, Helvikbåren, Helvik	1101 Eigersund	Rogaland	Rogaland	1	NA			
50558	Nålaugvika	Nålaugviken, Nålaugviga	1101 Eigersund	Rogaland	Rogaland	1	NA			
50702	Førlandsvågen		1106 Haugesund	Rogaland	Rogaland	1	INA			
50542	Røvær	Røvær kanal	1106 Haugesund	Rogaland	Rogaland	1	NA			
50552	Nesvåg		1111 Sokndal	Rogaland	Rogaland	1	NA			
50587	Sanden, Ana Sira		1111 Sokndal	Rogaland	Rogaland	1	INA			Sjømerkenr. 090800 - lanterne på molohodet
50588	Sogndalstrand		1111 Sokndal	Rogaland	Rogaland	1	INA-V	Forskriftsfredet km		
50543	Kvassheim	Øyrbukta, Kvasheim	1119 Hå	Rogaland	Rogaland	1	NA			Fyrykt - sjømerkenr. 098600
50544	Obrestad	Obrestad	1119 Hå	Rogaland	Rogaland	1	NA	Vedtaksfredet km		Fyrykt, sjømerke 099100, indirekte belysning, sjømerkenr. 099200
50540	Sirevåg	Store Sirevåg	1119 Hå	Rogaland	Rogaland	1	NA			Hurtigbåtmerke med indirekte belysning - sjømerkenr. 097901.
50576	Rott		1124 Sola	Rogaland	Rogaland	1	NA			
50577	Tananger		1124 Sola	Rogaland	Rogaland	1	NA			
50553	Ølbergstranda	Ølbergstranden, Ølberg	1124 Sola	Rogaland	Rogaland	1	NA			
50561	Hjelmelandsvågen		1133 Hjelmeland	Rogaland	Rogaland	1	NA			
50579	Jelsa		1134 Suldal	Rogaland	Rogaland	1	NA			
50559	Jørstadvågen	Jørstadvåg	1141 Finnøy	Rogaland	Rogaland	1	NA			
50573	Hodnefellsvik		1142 Rennesøy	Rogaland	Rogaland	1	NA			
50574	Østhusvik		1142 Rennesøy	Rogaland	Rogaland	1	NA			
50570	Kvitsøy/Rossøysund	Straumsund, Naustvollvågen	1144 Kvitsøy	Rogaland	Rogaland	1	Ikke vurdert			
50572	Ystebøundet	Ystebøhavn, Ystebøhamn	1144 Kvitsøy	Rogaland	Rogaland	1	INA			
50555	Alvestad Bokn	Alvestadkroken, Alvestad	1145 Bokn	Rogaland	Rogaland	1	NA			
50541	Knarholmen		1145 Bokn	Rogaland	Rogaland	1	NA			
50565	Ferkingstad		1149 Karmøy	Rogaland	Rogaland	1	NA			Lanterne på molo. sjømerke nr. 127521.
50567	Kvalvåg		1149 Karmøy	Rogaland	Rogaland	1	INA			
50568	Osneshavn		1149 Karmøy	Rogaland	Rogaland	1	NA			
50569	Otravik		1149 Karmøy	Rogaland	Rogaland	1	INA			

WST
 KSTP

Fiskerihavner registrert i staten ved Kystverkets eie. pr. 13.08.2019
 Vedlegg til overføringsavtale mellom Kystverket og fylkeskommunen

Id	Navn	Alt. navn	Kommune	Fylkesnavn 01.01.2020	Fylkesnavn 13.08.2019	H.kat.	Fdir 2018	Kulturvernstatus	Retligheter som Kystverket skal beholde i havna
50545	Sandve	Sandved	1149 Karmøy	Rogaland	Rogaland	1	NA		2 lanterner, sjømerke nr. 127100 og 127200
50546	Skjærsundet		1149 Karmøy	Rogaland	Rogaland	1	INA		
50547	Skudeneshavn	Skudeneshavn, Skudeneshamn	1149 Karmøy	Rogaland	Rogaland	1	NA		Lanterner på moloer, sjømerke 125800 og sjømerke 125900.
50548	Syrevågen		1149 Karmøy	Rogaland	Rogaland	1	NA		Fyrlykt. Sjømerkenr. 126600
50549	Sævelandsvik		1149 Karmøy	Rogaland	Rogaland	1	NA		HIB på molo - sjømerkenr. 128832
50550	Vedavågen	Vedavåg	1149 Karmøy	Rogaland	Rogaland	1	NA		2 lanterner sjømerke 129102 og 129101
50583	Vik		1149 Karmøy	Rogaland	Rogaland	1	INA		
50551	Akra	Akrehamn, Akrehavn	1149 Karmøy	Rogaland	Rogaland	1	NA		HIB på molo - sjømerkenr. 127924
50554	Norevågen	Nordvågen Utsira, Nordrevågen Nedre Våge	1151 Utsira	Rogaland	Rogaland	1	NA		fyrlykt - vestre molo, sjømerkenr. 129600. HIB Østre molo, sjømerke 129606
50591	Sørevågen		1151 Utsira	Rogaland	Rogaland	1	NA		Lanterne på betong molo - sjømerkenr. 130000
50705	Holmen	Holmen i Sandeid, Sandeid	1160 Vindafjord	Rogaland	Rogaland	1	NA		
50592	Vikedalsosen		1160 Vindafjord	Rogaland	Rogaland	1	NA		
50499	Ølensjøen		1160 Vindafjord	Rogaland	Rogaland	1	NA		

SET
 15/8/19