

# SITUASJONSKART

Gnr/Bnr : 5/5 mfl FØR retting

Dato : 19.08.2022

Målestokk: 1:500

Datum: Euref 89/UTM 32

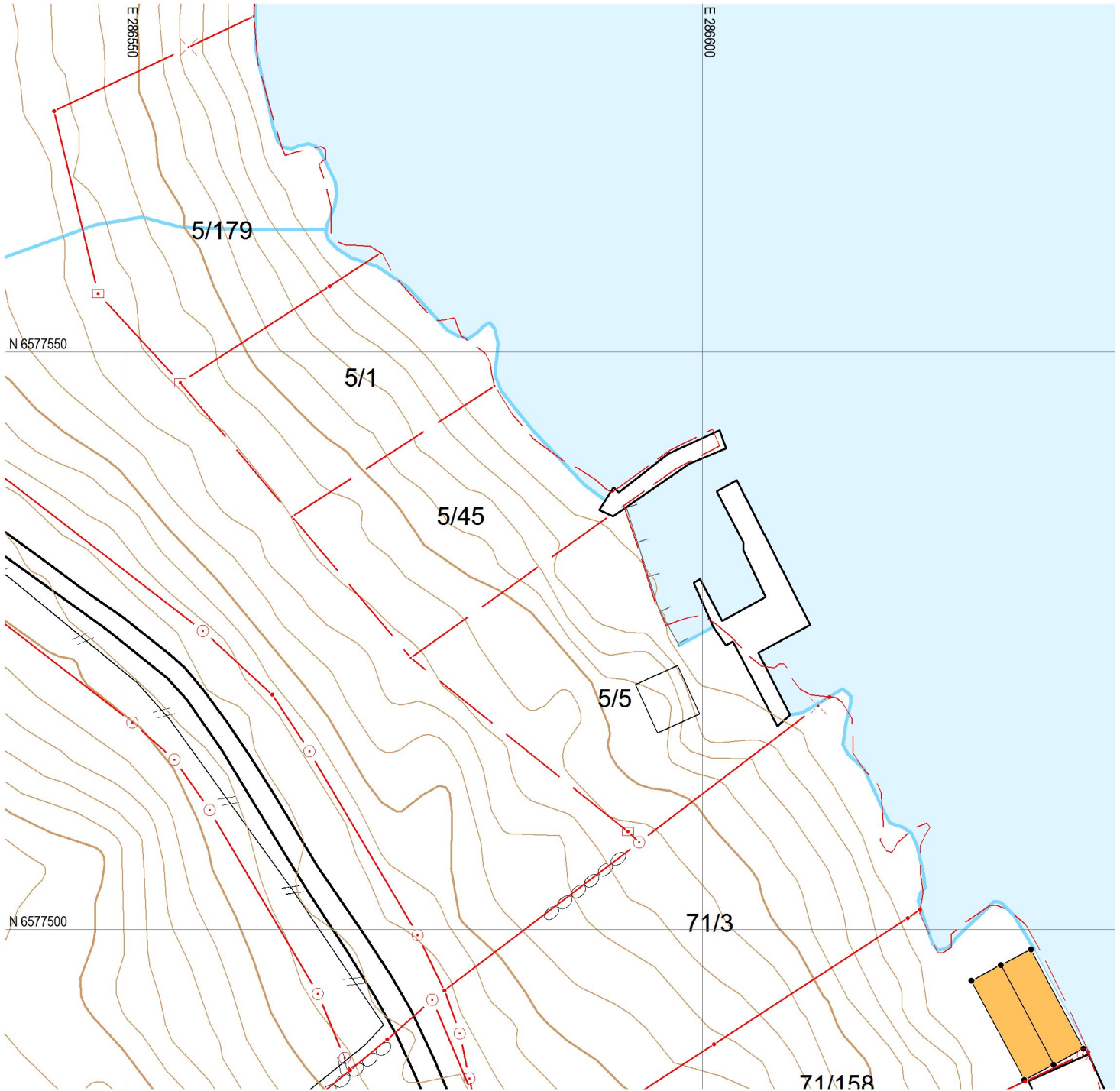
0 5 10 15 20 m



**KARMØY KOMMUNE**  
SEKTOR AREAL OG BYGGESAK



NB: Kartet kan inneholde feil,  
noen grenser er usikre.



## Tegnforklaring:


Eiendomsgrense målt



Vegkant



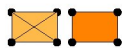
Eiendomsgrense usikker




Høydekurve



Bygg -takflate



Høyspent, stolper



Bygg -planlagt



Kommunale VA-ledninger, kum



Bygg eldre enn 1900, sefrak bygg

