

SITUASJONSKART

vedlegg til underretting etter oppmålingsforretning med saksnummer: **22/4389-Oppmålingssak**

avholdt dato: **17.08.2022**

Formål: **Deling**

Landmåler: **Marthon Høvring**



KARMØY KOMMUNE
SEKTOR AREAL OG BYGGESAK

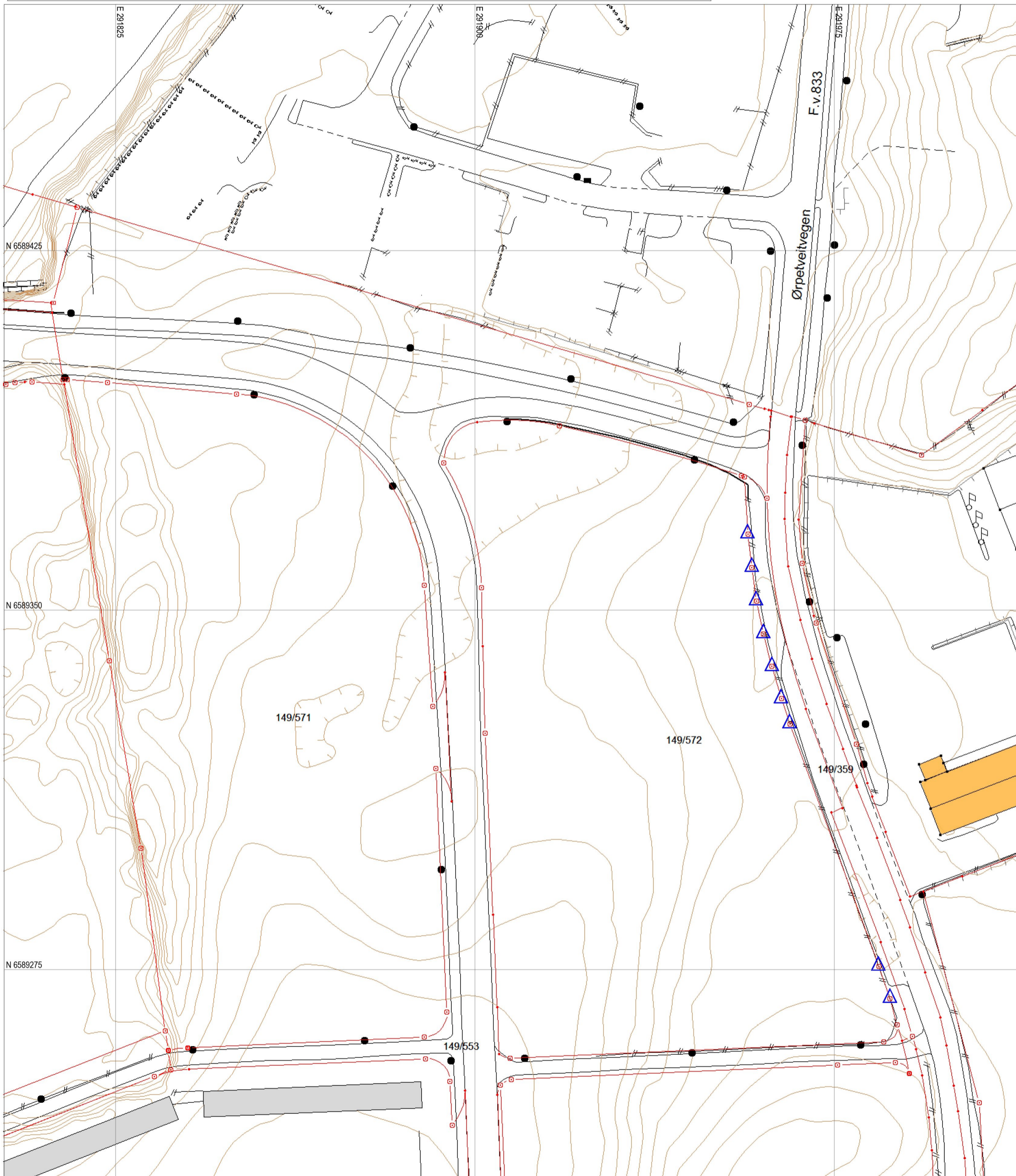


NB: Kartet kan inneholde feil, noen grenser er usikre.



Datum: Euref 89/UTM 32

Utskriftsdato: 29.08.2022 Målestokk: 1:750



Grensepunkt behandlet i denne oppmålingsforretningen

Umerket/merket med spray

Offentlig godkjent grensemerke

Annen type merking, (gjerdestolper, mur, stein/røys etc)

Punkt som ikke er angitt med noen av symbolene ovenfor er uforandret (f.eks. målt/merket tidligere) og/eller ikke en del av oppmålingsforretningen

Rekvirenten får tilsendt matrikkelbrev med fullstendig liste over grensepunkt, unntagen ved forretning som bare går ut på å merke tidligere oppmålt grense.

Eiendomsgrense målt

Eiendomsgrense usikker

Bygg -takflate

Bygg -planlagt

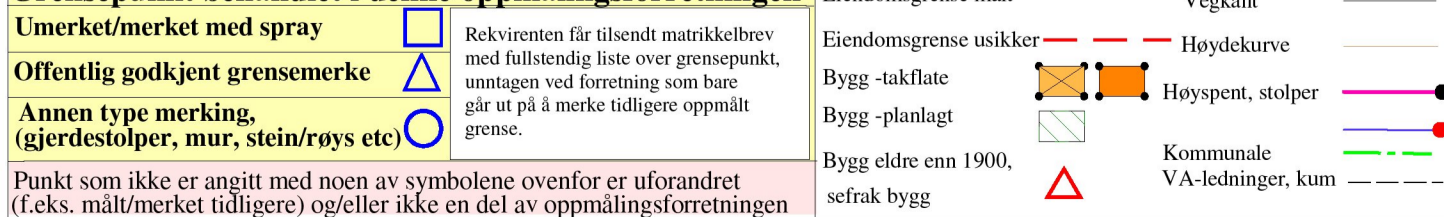
Bygg eldre enn 1900, sefrak bygg

Vegkant

Høydekurve

Høyspent, stolper

Kommunale VA-ledninger, kum



SITUASJONSKART

vedlegg til underretting etter oppmålingsforretning
med saksnummer: **22/4389-Oppmålingssak**

avholdt dato: **17.08.2022**

Formål: **Deling**

Landmåler: **Marthon Høvring**



KARMØY KOMMUNE
SEKTOR AREAL OG BYGGESAK

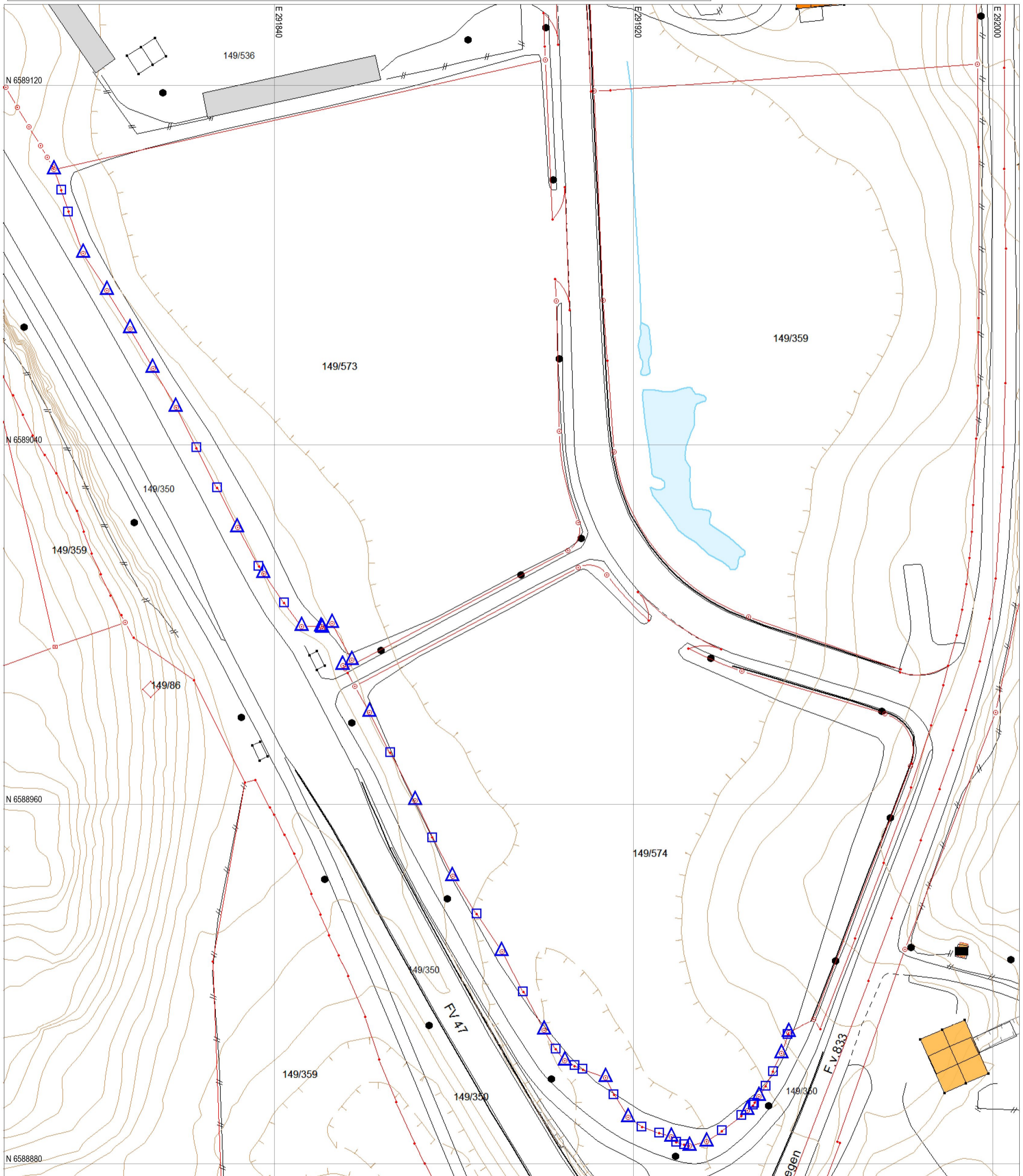


NB: Kartet kan inneholde feil,
noen grenser er usikre.

0 10 20 30 m

Datum: Euref 89/UTM 32

Utskriftsdato: 29.08.2022 Målestokk: 1:800



Grensepunkt behandlet i denne oppmålingsforretningen

Umerket/merket med spray

Offentlig godkjent grensemerke

Annen type merking,
(gjerdestolper, mur, stein/røys etc)

Punkt som ikke er angitt med noen av symbolene ovenfor er uforandret
(f.eks. målt/merket tidligere) og/eller ikke en del av oppmålingsforretningen

Rekvirenten får tilsendt matrikelbrev
med fullstendig liste over grensepunkt,
unntagen ved forretning som bare
går ut på å merke tidligere oppmålt
grense.

| | | | |
|----------------------------------|--|-----------------------------|--|
| Eiendomsgrense målt | | Vegkant | |
| Eiendomsgrense usikker | | Høydekurve | |
| Bygg -takflate | | Høyspent, stolper | |
| Bygg -planlagt | | Kommunale VA-ledninger, kum | |
| Bygg eldre enn 1900, sefrak bygg | | | |