

SITUASJONSKART

MED KOMMUNEPLAN

KARMØY KOMMUNE
SEKTOR AREAL OG BYGGESAK



Gnr/Bnr: 54/6
Adresse:
Dato : 27.05.2021
Målestokk: 1:1500



Kartet kan inneholde feil, noen grenser er usikre.

Fargelagt kart må innsendes ved søknad eller melding.

Datum: Euref 89/UTM 32



Tegnforklaring:

Vegkant	
Høydekurve	
Eiendomsgrense målt	
Eiendomsgrense usikker	
Bygg -takflate	
Bygg -planlagt/ ikke innmålt	
Høyspent, stolper	

Planformål:

LNF-område Landbruk, natur- og friluftsområder	
Boligområde	
Tjenesteyting	
Industri/forretning	
Fritidsbebyggelse	
Sentrumsområde	
Frrområde	

Trafikkareal	
Eksisterende	
Planlagt	

I henhold til Kommuneplanen kan det i planlagt

MARKSLAGSKART

Gnr/Bnr : 54/6

Dato : 27.05.2021

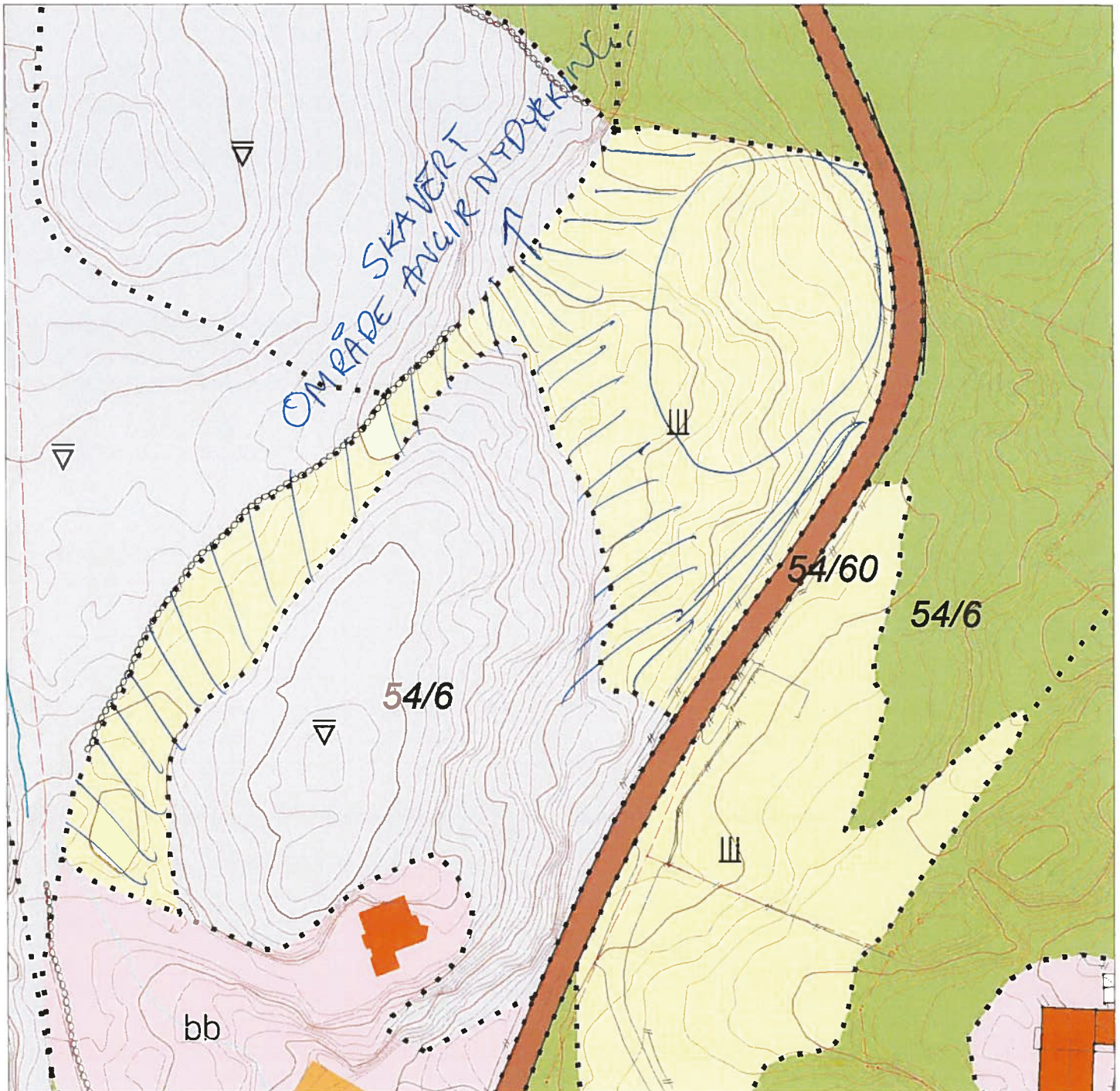
Målestokk: 1:1000



KARMØY KOMMUNE
SEKTOR AREAL OG BYGGESAK



NB: Kartet kan inneholde feil,
noen grenser er usikre.



Tegnforklaring:

Eiendomsgrense målt



Eiendomsgrense usikker



Bonitetsgrense



Fulldyrka jord



Overflatedyrka jord



Innmarksbeite



Skog



Åpen fastmark



HØYDE JUSTERINGER OVER 20cm angitt
SAMT DRENERINGSPLAN

MARKSLAGSKART 1:1000 PER RØR KARMØY KOMMUNE

Gnr/Bnr : 54/6

Dato : 27.05.2021

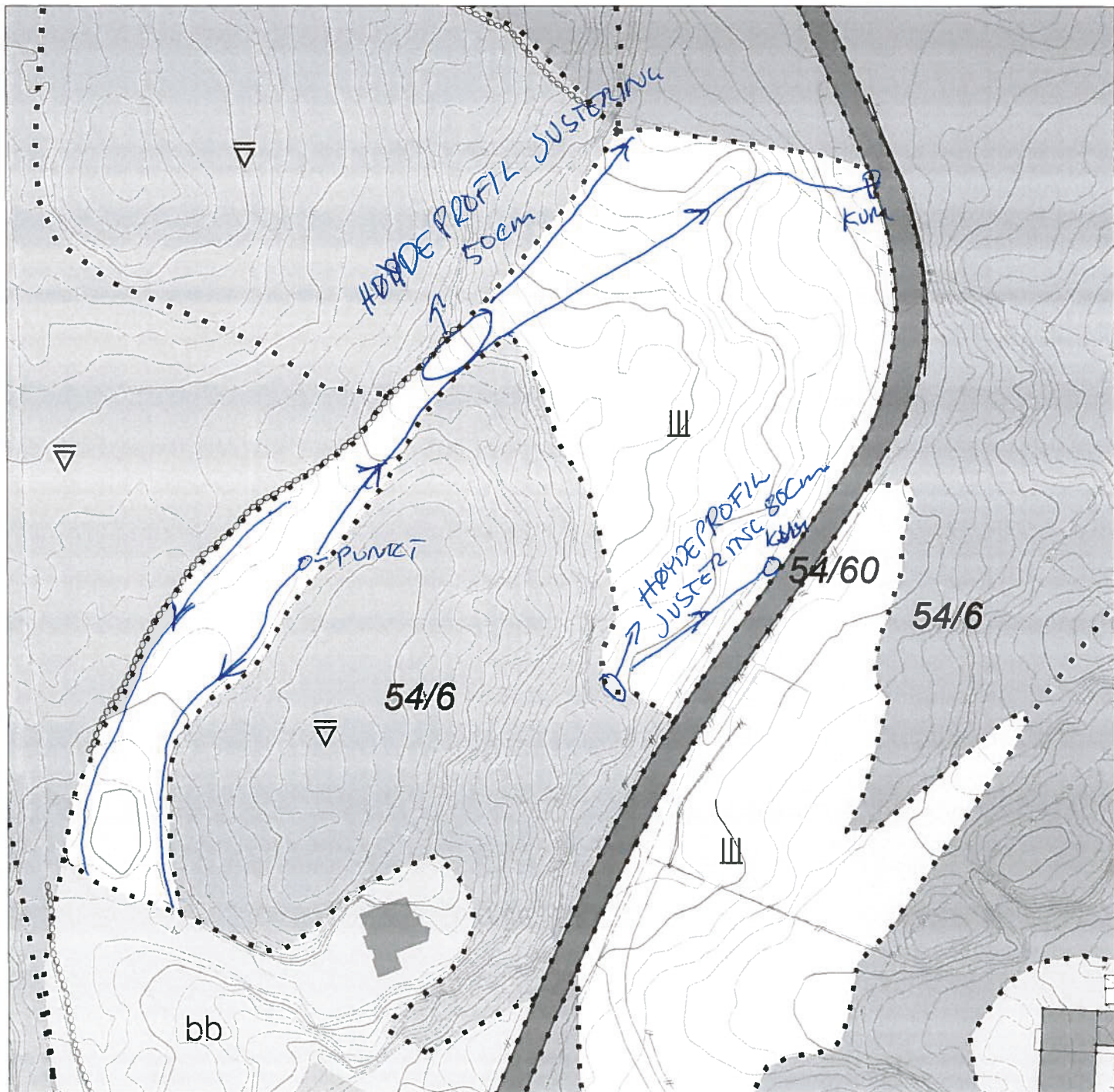
Målestokk: 1:1000



SEKTOR AREAL OG BYGGESAK



NB: Kartet kan inneholde feil,
noen grenser er usikre.



Tegnforklaring:

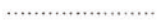
Eiendomsgrense målt



Eiendomsgrense usikker



Bonitetsgrense



Fulldyrka jord



Overflatedyrka jord

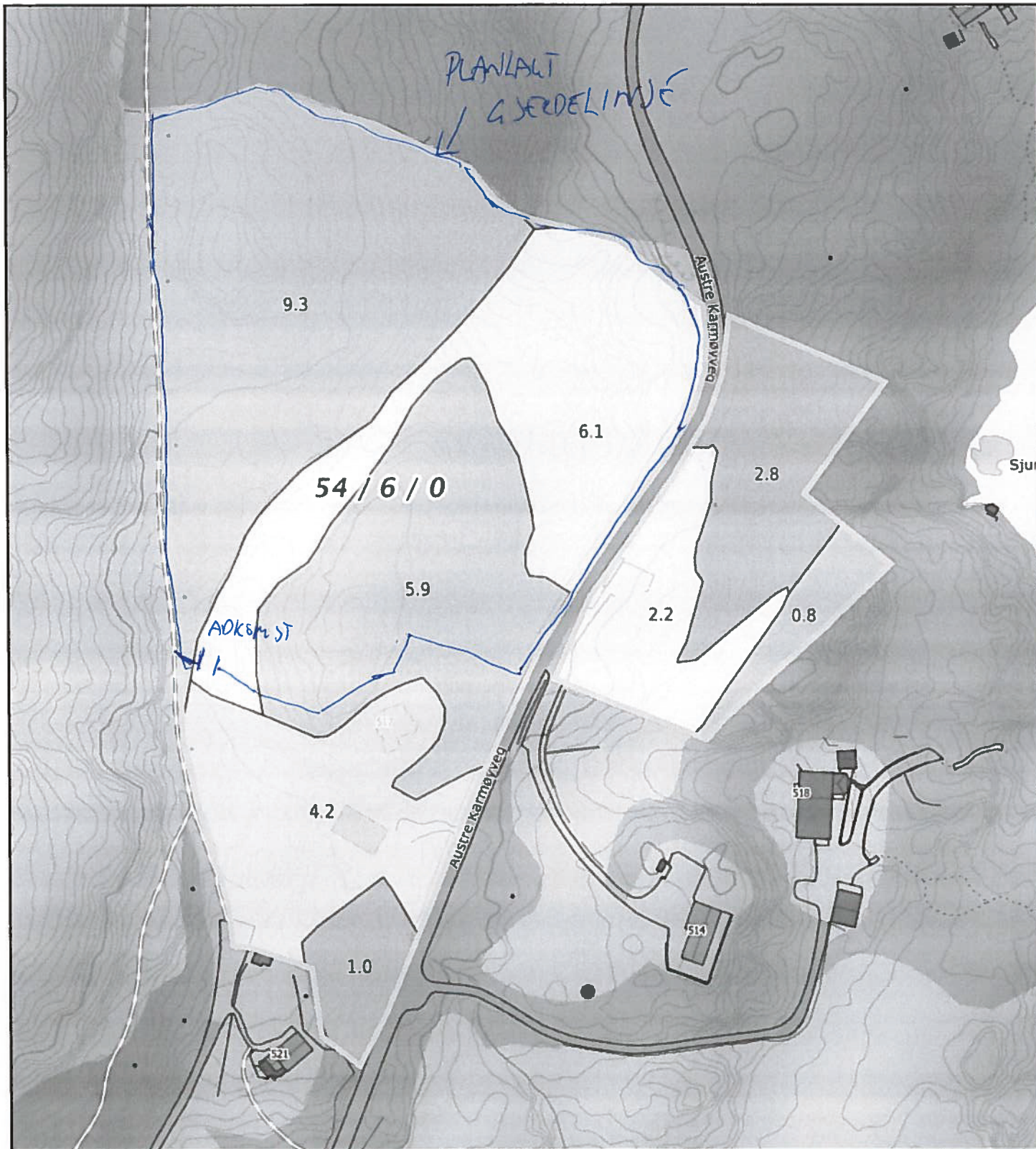


Innmarksbeite



Skog





0 10 20 30m

Målestokk 1: 1500 ved A4 utskrift

Utskriftsdato: 27.05.2021 09:08

Eiendomsdata verifisert: 26.05.2021 13:48









GÅRDSKART 1149-54/6/0

Tilknyttede grunneiendommer:

54/6/0

Markslag (AR5) 7 klasser

TEGNFORKLARING




-  Fulldyrka jord
-  Overflatedyrka jord
-  Innmarksbeite
-  Produktiv skog *
-  Annet markslag
-  Bebyggd, samf., vann, bre
-  Ikke kartlagt
-  Sum

AREALTALL (DEKAR)

Fulldyrka jord	0.0	
Overflatedyrka jord	0.0	
Innmarksbeite	8.3	8.3
Produktiv skog *	3.8	3.8
Annet markslag	16.0	
Bebyggd, samf., vann, bre	4.2	20.2
Ikke kartlagt	0.0	0.0
Sum	32.3	32.3

Kartet viser valgt type gårdskart for eiendommen man har søkt på. I tillegg vises bakgrunnskart for gjenkjennelse. Arealstatistikken viser arealer i dekar for alle teiger på eiendommen. Det kan forekomme avrundingsforskjeller i arealtallene.

Ajourføringsbehov meldes til kommunen.

-  Arealressursgrenser
-  Eiendomsgrenser
-  Driftssenterpunkt

* Produktiv skog er skog på fastmark og myr med skogbonitet lav eller bedre.