


Erklæring om rettighet i fast eiendom ¹



Innsenders navn (rekipient): Karmøy Kommune	
Adresse: Rådhuset, PB 167	
Postnummer: 4291	Poststed: Kopervik
Fødselsnr./Org.nr. 940791901	Ref.nr. ENGU

Plass for tinglysingsstempel

1. Hjemmelshaver (avgiver)	
Navn Karmøy Kommune	Fødselsnr./org.nr. (11/9 siffer) 940791901

2. Eiendom (avgivers) ³					
Kommunenr.	Kommunenavn	Gnr.	Bnr.	Fnr.	Snr.
1149	Karmøy	73	77		
1149	Karmøy	73	76		
1149	Karmøy	73	78		

3. Rettighetshaver – fyll ut enten alternativ A eller B					
A	Rettighet for fast eiendom (reell servitutt) ⁴				
	Kommunenr. 1149	Kommunenavn Karmøy	Gnr. 73	Bnr. 123	Fnr. Snr.
B	Rettighet for person (personleg servitutt/pengeheftelse)				
	Navn		Fødselsnr./Org.nr. (11/9 siffer)		

Date 2024-22	Hjemmelshavers underskrift ⁵
-----------------	---

4. Beskrivelse av rettigheten ⁶

Gnr. 73 Bnr. 123 gis veirett over eiendom gnr. 73 Bnr. 76,77 og 78 i henhold til vedlagt kart.


Vedlegg: Kart/skisse som viser avgivers eiendom og rettigheten inntegnet.

Ja Nei

5. Andre avtaler (som ikke skal tinglyses) ⁷**6. Underskrifter**

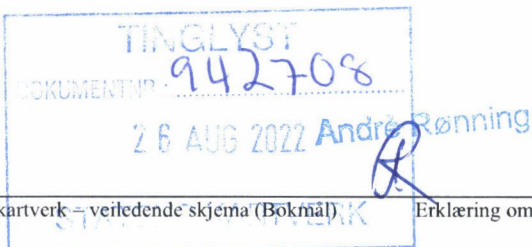
Sted og dato

Hjemmelshavers (avgivers) underskrift ⁸

Larmøy 26/4-22. 

Noter:

- 1) Dette skjemaet kan brukes for tinglysing av rettigheter i fast eiendom, som for eksempel veirett, jaktrett, borett, forkjøpsrett og lignende. Hvilke rettigheter som er gjenstand for tinglysing reguleres av tinglysingsloven § 12. Skjemaet fylles ut i to eksemplarer og sendes til følgende adresse: **Kartverket Tinglysing, Postboks 600 Sentrum, 3507 Hønefoss**. Det ene eksemplaret arkiveres hos Kartverket, mens det andre eksemplaret returneres til innsender (rekvirent) etter tinglysing.
- 2) Rekvirenten er den som sender inn dokumentet for tinglysing. Denne vil få det ferdig tinglyste dokumentet tilsendt, og faktura for tinglysingsgebyr.
- 3) Eiendommen hvor rettigheten ligger.
- 4) Rettigheten vil følge eiendommen uavhengig av hvem som til enhver tid er eier av eiendommen, jfr. avhendingsloven § 3-4 annet ledd bokstav d.
- 5) Formålet med denne underskriften er å sikre at avgiver/hjemmelshaver har sett begge sider av dokumentet.
- 6) Rettigheten må gis en nøyaktig tekstlig beskrivelse, jfr. tinglysingsloven § 8, jfr. forskrift om tinglysing § 4 (klarhet og form). Dersom rettigheten er knyttet til en fysisk del av en fast eiendom, kan den tegnes inn på et kart eller skisse over eiendommen.
- 7) Det er ikke nødvendig å fylle ut dette feltet.
- 8) Den som signerer må ha grunnbokshjemmel til den eiendommen hvor rettigheten ligger. Dersom det er flere hjemmelshavere til eiendommen, må alle skrive under, eller det må vedlegges fullmakt fra den eller de som ikke undertegner





25.04.2022
Målestokk 1:5500