

SITUASJONSKART

vedlegg til underretting etter oppmålingsforretning

med saksnummer: 22/4516

avholdt dato: 04.08.2022

Formål: Klarlegging

Landmåler: André Larsen

KARMØY KOMMUNE

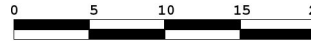
SEKTOR AREAL OG BYGGESAK



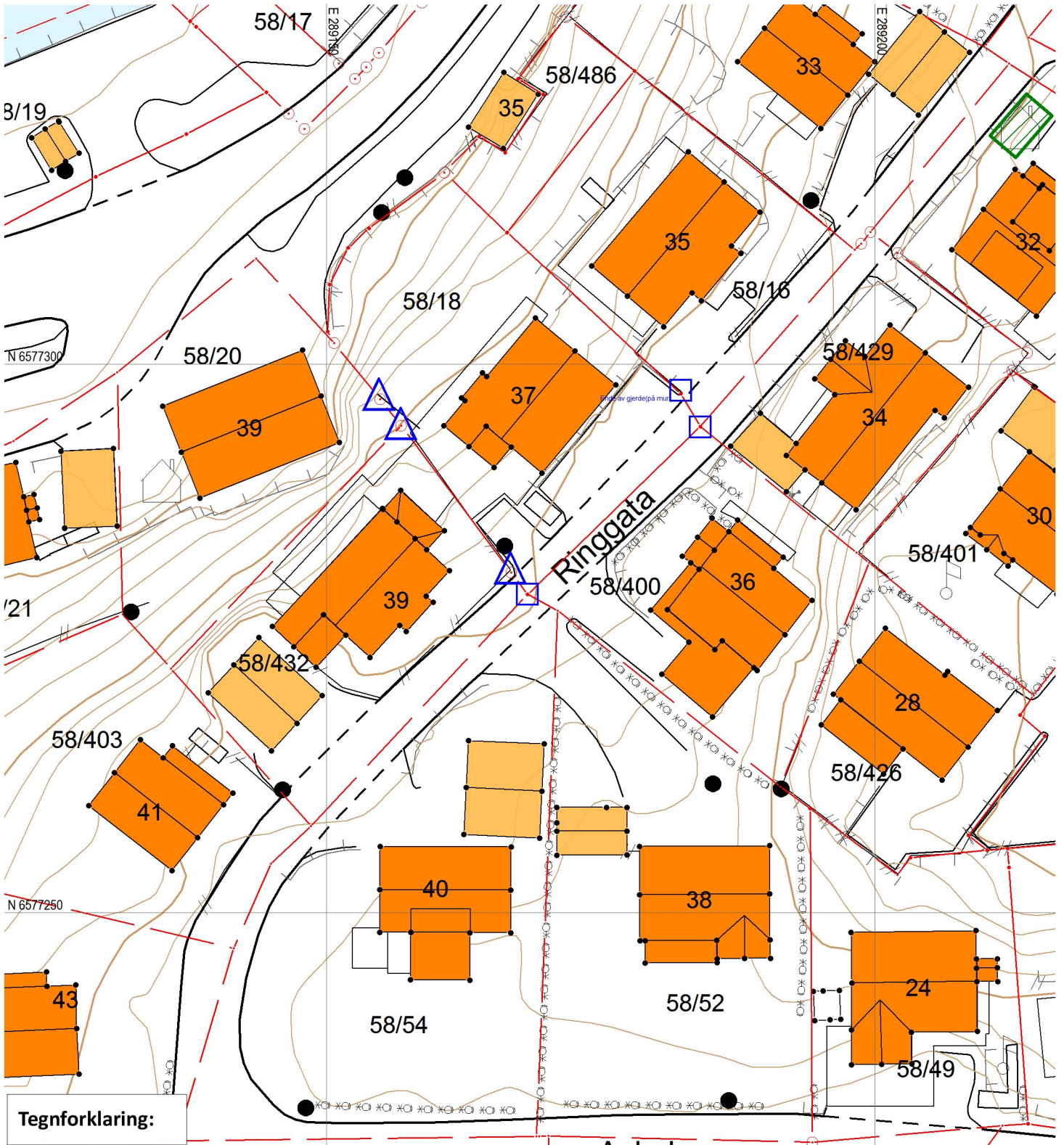
NB: Kartet kan inneholde feil,
noen grenser er usikre.

Utskriftsdato: 05.09.2022

Målestokk: 1:500



Datum: Euref 89/UTM 32





Tegnforklaring:

Grensepunkt behandlet i denne oppmålingsforretningen









Umerket/merket med spray 

Rekvirenten får tilsendt matrikelbrev med fullstendig liste over grensepunkt, unntagen ved forretning som bare går ut på å merke tidligere oppmålt grense.

Offentlig godkjent grensemerke 

Annen type merking, (gjerdestolper, mur, stein/røys etc) 

Punkt som ikke er angitt med noen av symbolene ovenfor er uforandret (f.eks. målt/merket tidligere) og/eller ikke en del av oppmålingsforretningen

- Eiendomsgrense målt 
- Eiendomsgrense usikker 
- Bygg -takflate 
- Bygg -planlagt 
- Bygg eldre enn 1900, sefrak bygg 
- Vegkant 
- Høydekurve 
- Høyspent, stolper 
- Kommunale VA-ledninger, kum 