

DAGBOKFØRT  
15. JAN 75 00311  
SØREN SKRIVEREN I  
KARMSUND

Prt.koll 52 side 12  
M.jr.nr. 2-966  
L.nr. 489/76

KARMØY KOMMUNE

DAGBOKFØRT  
19. MAR 79 02254  
SØREN SKRIVEREN I  
KARMSUND

# MÅLEBREV

utstedt av oppmålingssjefen i henhold til kart- og oppmålingsforretning  
over

gr. nr. 15 br. nr. 114

Ar 19 78 den 23. nov. ble det i medhold av kapittel VIII i Bygningslov av 18. juni 1965 og forskrifter for kart- og oppmålingsforretninger, holdt kart- og oppmålingsforretning over eiendommen gnr. 15, bnr. 114 av skyld 0,02 i Karmøy.

Forretningen er forlangt av Gjertrud Karine Hønsens arvinger

som har grunnbokshjemmel til eiendommen.

Forretningen ble administrert av oppmålingssjefen og utført av ing. Alexander Vegøy

I nærvær av kartvitne Aud Irene Jønsen

Ved forretningen møtte: For rekvirenten netter Karl Salvesen, for nabo eiendommer av gnr. 15, bnr. 113 netter H.A. Knutsen, nabo eiendommer av gnr. 15, bnr. 150 netter vasslet, netter netter Irene. Eiendommens grenser, beliggenhet, form og størrelse forsegles av etterseende grensebeskrivelse og kart.

*Tormod Gil*  
lensmann i Skudenes

Bankgiro: 3364.10.80476  
Skudeneshavn Sparebank  
Postgirokonto: 66127  
Telefon: Kontor (047) 88 400  
- Privat (047) 88 324

4281 Skudeneshavn, 30.3.99.  
Postboks 12.

Gjertrud Karine Hansens bo,  
v/herr Karl Salvesen,  
4270 Akrehamn.

Vedlagt følger :

1. kvittering for betalt oppmålingsgebyr med kr.240.--
2. Erklæring om hjemmelsovergang.
3. Skjøte til Ellen Karina Olsen,  
alt på gnr. 15, bnr. 114.

Mitt tilgodehavende for utlegg og salær er kr.585.--.

Med hilsen

Tormod Gil

Betalt 4/4-99  
 *Mus...*

# Karmøy oppmålingsvesen Målebrevskart

OVER g. nr 15 br nr 114

AREAL: 175.5 m<sup>2</sup>

I KARMØY

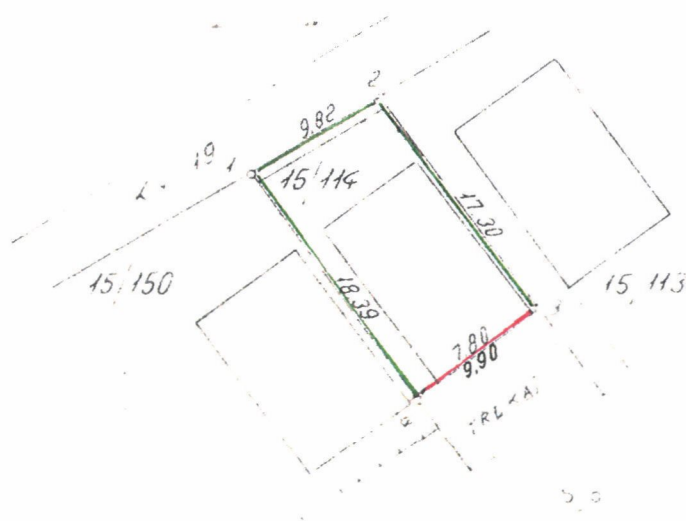
M - 1 500

Prt.koll 52 side 12

M.j.nr. 2-966

L. nr. 489/76

Kartplate D 13/7



x = 146 700  
y = 49 600

1 =	- 49 578 65	140 727 06
2 =	- 570 18	732 03
3 =	- 559 97	718 06
4 =	- 567 90	712 14

Grensebeskrivelse:

Eiendommens grenser ble påvist av de framømte parter.

Grensene måler i meter:

Mot koma.veg fra 1-2:9,82, mot gnr. 15, bnr. 113 fra 2-3: 17,30, mot sjøgrunn fra 3-4:7,80 og mot gnr. 15, bnr. 150 fra 4-1:18,39.

Den utenforliggende sjøgrunn tilhører eiendommen så langt norsk lov tilsier.

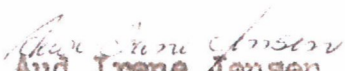
Areal er 175,5 kvadratmeter.

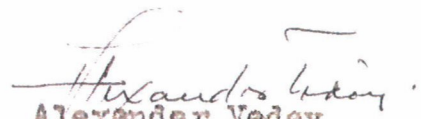
Koordinatene refererer seg til landsnettet, akse I.

Forretningen slutt.

Karmøy tekniske etat, den 28. desember 1978

  
Tormod Haave  
oppmålingssjef

  
Aud Irene Jensen  
kartvitne

  
Alexander Vedøy  
ingenier

Påtegninger: 3)

For tinglysingen kr. 30,-

betalt inn i dagboken ved

forstand Sørenskrivarembede

nr 311 den 15/1 1979

betalt inn i g.b. xxx

XXXXXXXXXXXXXXXXXXXX

Heftelser anmerkes mot kr. xxx

Anmerkes:

*Olav Høybrun*  
*jurk.*

Rettelse 9.mars 1979:

Avstand mellom punkt 3-4 mot sjøgrunn er 9,90m, merket med rødt.

Målebrevets areal og koordinater er uendret. Årsaken til rettelsen er at husets bredde 7,80m er påført som sidelengde på målebrevet.

Denne rettelsen skal tinglyses.

Karmøy tekniskeetat, den 13.mars 1979.

*T. Haave*  
T. Haave  
oppm. sjef

*A. Vedøy*  
A. Vedøy  
avd. ing.

For tinglysingen kr. 30,-

betalt inn i dagboken ved

forstand Sørenskrivarembede

nr 2254 den 19/3 1979

betalt inn i g.b. xxxx

XXXXXXXXXXXXXXXXXXXX

Heftelser anmerkes mot kr. 20,-

XXXXXXXXXXXX

*Olav Høybrun*  
*jurk.*

- 1) Hvis den utskilte del ikke inngår i stadfestet reg.plan, skal fradelingen godkjennes av landbruksstyret.
- 2) Forretningen kan påankes til overskjønn forsåvidt angår skyldansettelsen. Krav om dette må være sendt tinglysendommeren innen 3 måneder fra forretningens tinglysing.
- 3) F.eks. bygningsrådets godkjennelse av delingen, om adkomst e.l. Videre tinglysing. Her føres også rettelsel og ajourføringer.

33  
75