

SITUASJONSKART

MED KOMMUNEPLAN

KARMØY KOMMUNE

SEKTOR AREAL OG BYGGESAK



Gnr/Bnr: 12/140 og 338

Adresse:

Dato: 05.07.2022

Målestokk: 1:800

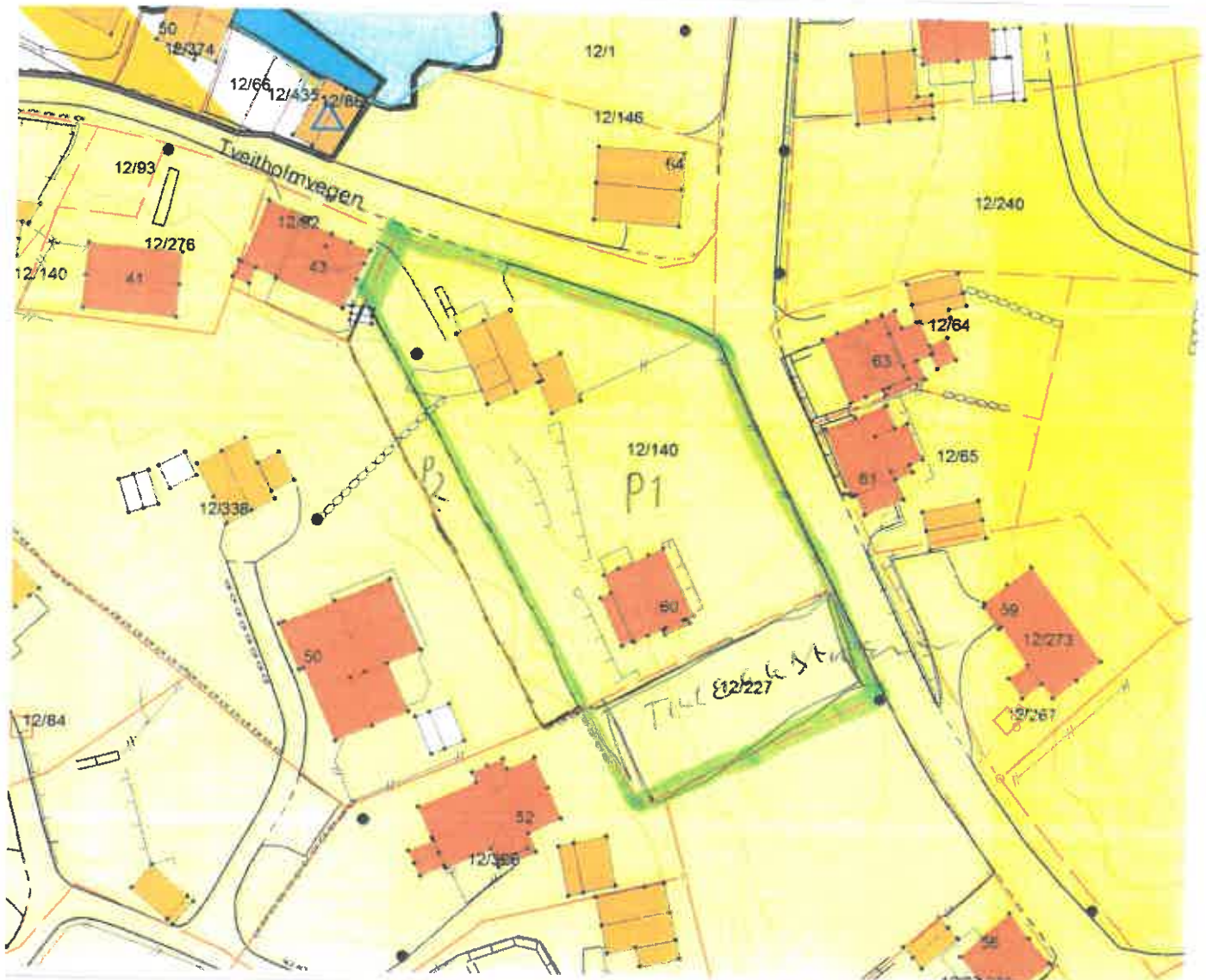
0 10 20 30 m



Kartet kan inneholde feil, noen grenser er usikre.

Fargelagt kart må innsendes ved søknad eller melding.

Datum: Euref 89/UTM 32



Tegnforklaring:

Vegkant

Høydekurve

Eiendomsgrense målt

Eiendomsgrense usikker

Bygg -takflate

Bygg -planlagt/ ikke innmål

Høyspent, stolper

Kommunale VA-ledninger, kum



Planformål:

LNF-område

Landbruk, natur- og friluftsområder

Boligområde

Tjenesteyting

Industri/forretning

Fritidsbebyggelse

Sentrumsområde

Friområde

Blandet formål



Trafikkareal

Nåværende

Framtidig

Nåværende

Framtidig

Nåværende

Framtidig

Nåværende

Framtidig

I henhold til
Kommuneplanen kan det i
planlagt formålsområde være
krav om plan.

SITUASJONSKART

MED KOMMUNEPLAN

KARMØY KOMMUNE

SEKTOR AREAL OG BYGGESAK



Gnr/Bnr: 12/140 og 338

Adresse:

Dato: 05.07.2022

Målestokk: 1:800

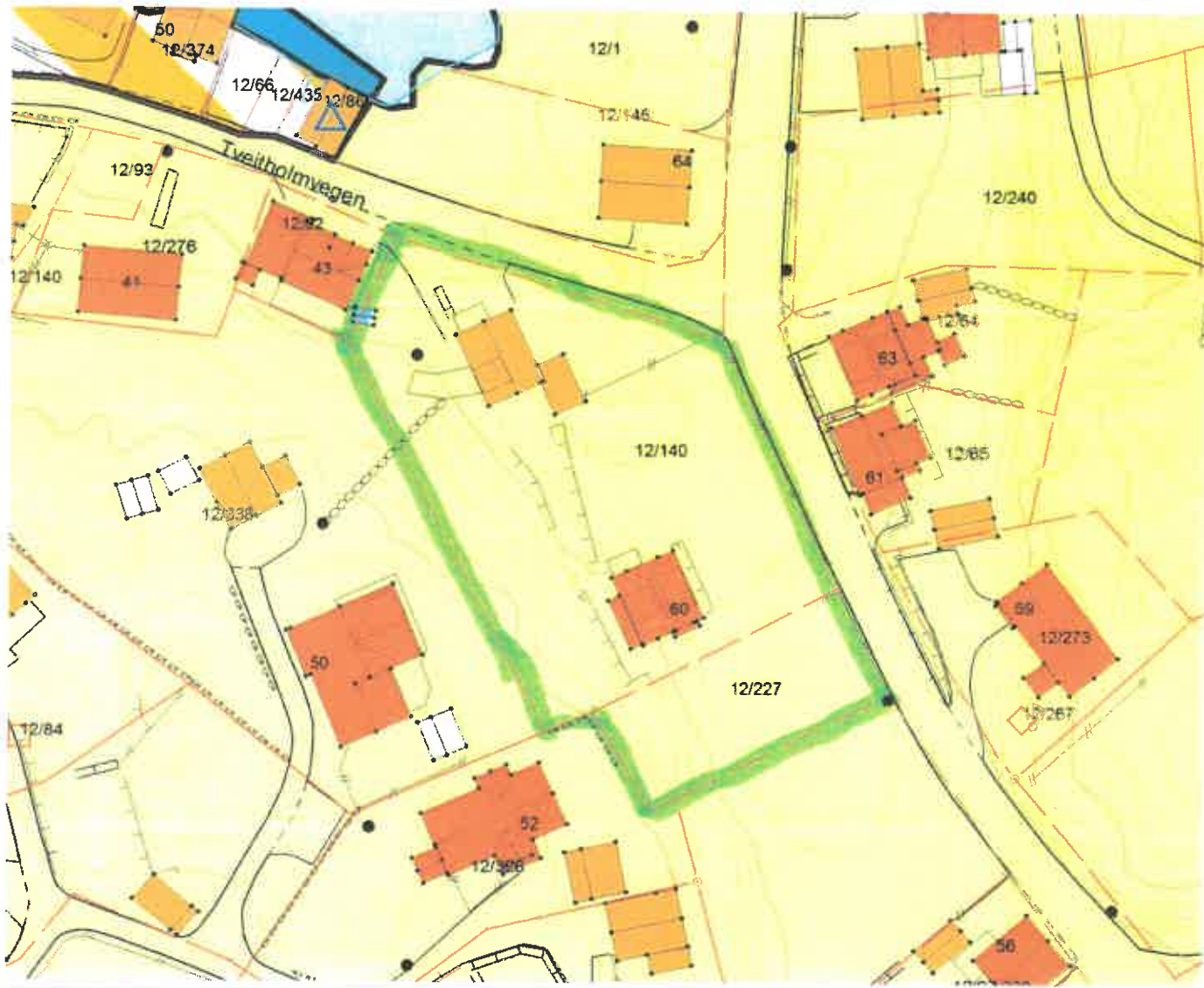
0 10 20 30 m



Kartet kan inneholde feil, noen grenser er usikre.

Fargelagt kart må innsendes ved søknad eller melding.

Datum: Euref 89/UTM 32



Tegnforklaring:

Vegkant

Høydekurve

Eiendomsgrense målt

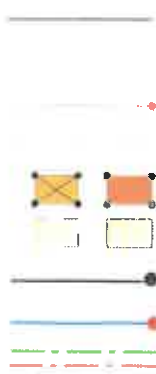
Eiendomsgrense usikker

Bygg -takflate

Bygg -planlagt/ ikke innmålt

Høyspent, stolper

Kommunale VA-ledninger, kum



Planformål:

LNF-område

Landbruk, natur- og friluftsområder

Boligområde

Tjenesteyting

Industri/forretning

Fritidsbebyggelse


Sentrumsområde

Friområde

Blandet formål

Nåværende

Framtidig



Trafikkareal

Framtidig

I henhold til
Kommuneplanen kan det i
planlagt formålsområde være
krav om plan.