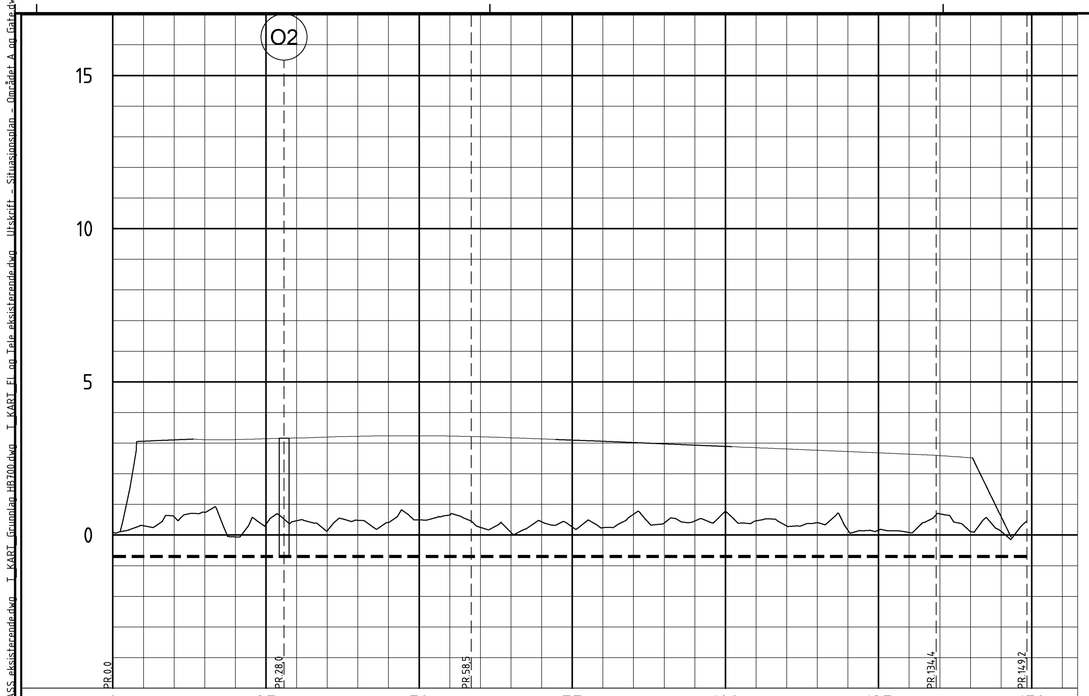

PROFIL NR.		0	25	50	75	100	125	150
Grunneier								
Markslag								
Grunnforhold								
Terrenghøyde/ Topp vegdekke	0,08	3,06 3,11 3,11 3,11 3,14 3,17 3,20 3,22 3,24 3,24 3,23 3,21 3,17 3,14 3,10 3,06 3,02 2,98 2,93 2,89 2,85 2,81 2,77 2,72 2,68 2,64 2,59 2,52 0,60 0,46						
HOR.V.PUNKT i m		28,0	30,5	75,9	14,8			
OV	Kumavst. i m	28,0	30,5	75,9	14,8			
	Fall i ‰	0,0	0,0	0,0	0,0			
	Kote innv. bunn	-0,70	-0,70	-0,70	-0,70	-0,70		
	Type og dim	1200Betong						

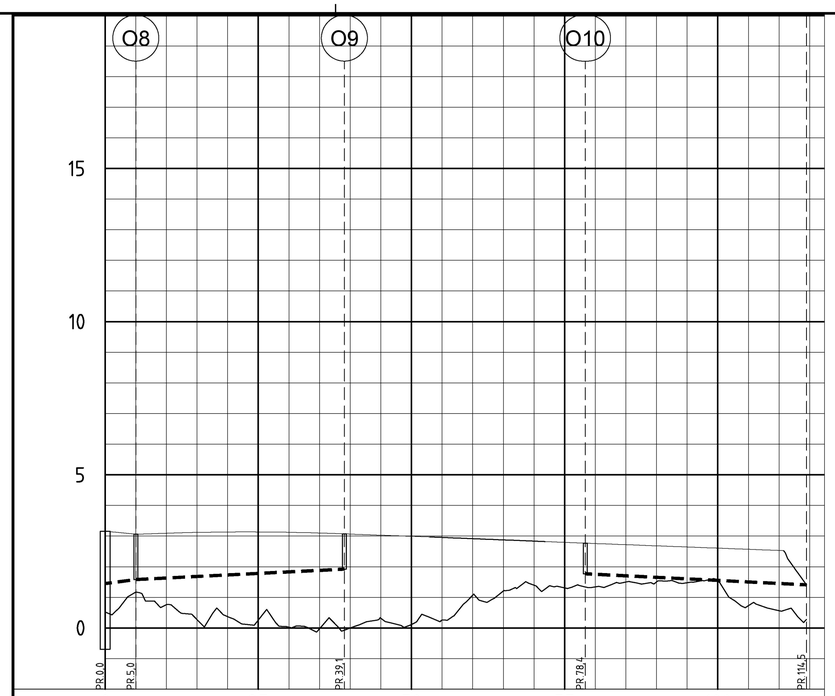

PROFIL NR.		0	25	50	75	100
Grunneier						
Markslag						
Grunnforhold						
Terrenghøyde/ Topp vegdekke	3,16	3,06 3,09 3,12 3,13 3,13 3,12 3,10 3,06 3,03 2,99 2,95 2,92 2,87 2,83 2,79 2,76 2,72 2,68 2,64 2,61 2,57 2,53 1,40				
HOR.V.PUNKT i m		5,0	34,0	39,3	36,1	
OV	Kumavst. i m	5,0	34,0	36,1		
	Fall i ‰	26,1	10,0	-10,0		
	Kote innv. bunn	1,45 1,58	1,92	1,77	1,41	
	Type og dim	200PVC SN8		200PVC SN8		

Normalprofil Kulvert M 1:25

Trau veg Grøftemasser avrettes og komprimeres i topp

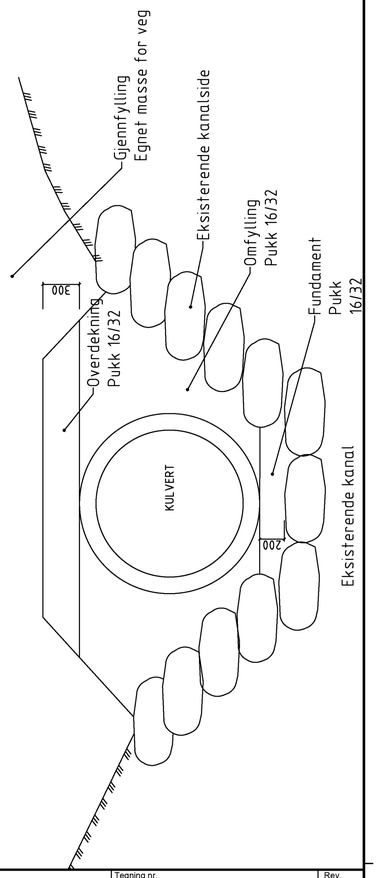

VEG
PLAN OG PROFIL
VA KULVERT OG DRENS
Datum: Euref 89 sone 32 NN2000

Tegning nr. GH101 Rev. B
Status ARBEIDSTEGNING

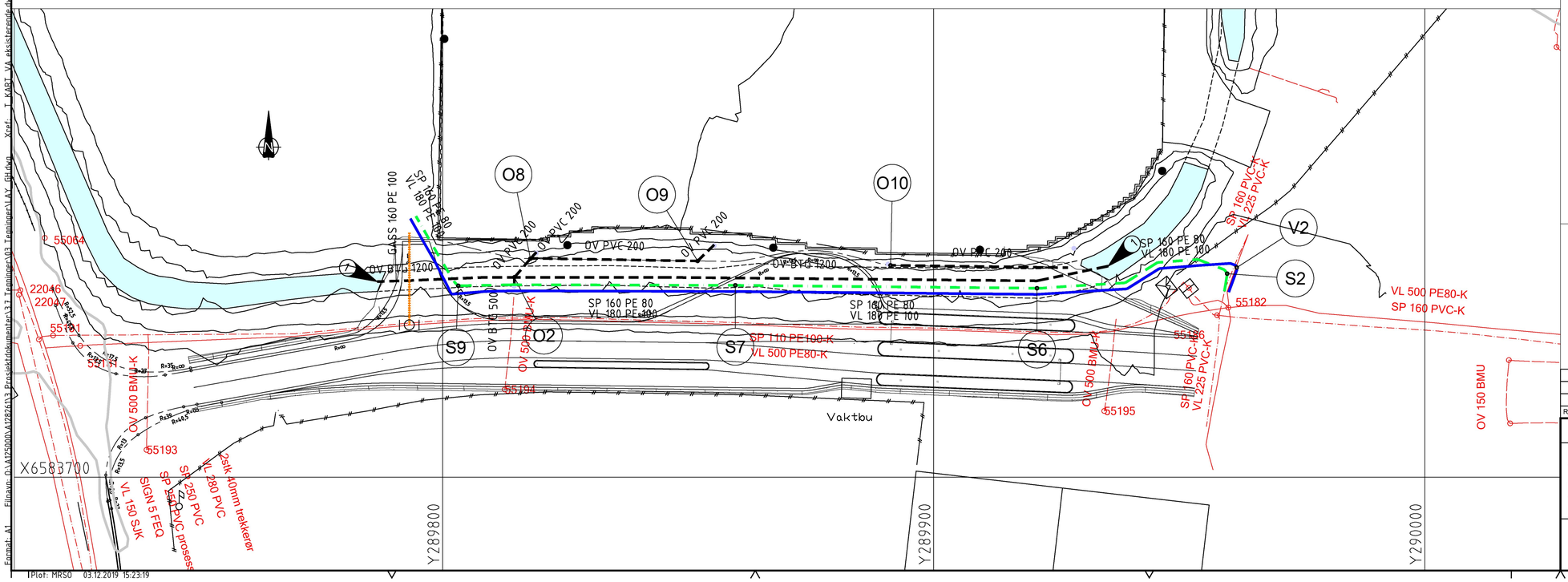

Merknader

0 Tørrmures rundt rørinntak

Tegnforklaring ny VA

- Overvannsledning
- Spillvannsledning
- Vannsledning
- Gassledning
- Kum
- Sandfang
- Bisluk/hjelpesluk
- Stengeventil

Tegnforklaring eksisterende VA

- Vannledning
- Spillvannsledning
- Overvannsledning

Henvisning merknad

Rev.	Dato	Revideringen gjelder	Nr.	Saksb.	Sidem.k.	Oppdr.a.
B	03.12.19	Viser kummer i lengdeprofil		mrso	mags	mags
A	12.11.19	Forlenget kulvert. Lagt inn drens for slisserenner lagerfelt		mrso		mags

KARMSUND HAVN

NY GATE PÅ HUSØY
VEG

PLAN OG PROFIL
VA KULVERT OG DRENS
Datum: Euref 89 sone 32 NN2000

Tegnet av MRSO	Saksbehandler AUV
Sidemannskontr. MILI	Oppdragsansvarlig MAGS
Fag VA	Målestokk 1:500 A1
Dato 05.11.19	
Oppdragsnr. A128261	Status ARBEIDSTEGNING
Tegning nr. GH101	Rev. B

COWI

Format: A1 Filnavn: O:\A125000\A128261\3 Prosjektdokumenter\3.3 Tegninger\03 Tegninger\VA\GH.dwg Xref: T_KART_VA eksisterende.dwg T_GEOM Ny GATE Husøy.dwg T_KART_GASS eksisterende.dwg T_KART_Grunnlag 18700.dwg T_KART_Ei og Tak eksisterende.dwg Ulskrift - Situasjonsplan - Området A og Gate.dwg T_KART_Vann og sir.dwg

Plot: MRSO 03.12.2019 15:23:19