

**For matrikelenhet:**

Kommune: 1149 - KARMØY

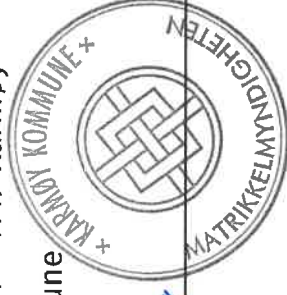
Gårdsnummer: 15

Bruksnummer: 93

Utskriftsdato/klokkeslett: 08.09.2022 kl. 10:16

Produsert av: Geir Rasmussen - 1149 Karmøy -

Attestert av: Karmøy kommune

**Orientering om matrikelbrev**

Matrikelbrevet er hjemlet i «Lov om eigedomsregistrering» (matrikellova) av 17. juni 2005. Etter definisjonen i matrikellovens § 3 d) er matrikelbrevet en attestert utskrift av matrikkelen som viser alle registrerte opplysninger om en matrikelenhet ved oppgitt dato.

Om fullstendighet og nøyaktighet i matrikelbrevet

Matrikkelen ble etablert ved konvertering av data fra tidligere registre. Det kan variere hvor gode disse dataene er med hensyn på fullstendighet og nøyaktighet. I enkelte tilfeller kan grensepunkt og grenselinjer mangle helt eller delvis eller være feil registrert. Det kan også være feil og mangler ved registrert bygnings- og adresseinformasjon. Fullstendighet og stedfestingsnøyaktighet er generelt bedre innenfor enn utenfor tettbygd strøk. Vær oppmerksom på at for mange matrikelenheter og bygg hefter usikkerhet ved arealet som oppgis.

For utfyllende informasjon: www.kartverket.no/matrikelbrev

Matrikkelenhet

Matrikkelenhetstype: Grunneiendom
Bruksnavn: SOLBERG
Etableringsdato: 10.06.1904
Skyld: 0,02
Er tinglyst: Ja
Har festegrunner: Nei
Er seksjonert: Nei

Arealrapport

Tekst Areal Kommentar
Beregna areal for 15 / 93 314 m2

Eierforhold

Tinglyste eierforhold

Rolle	Status	Føds.d./org.nr	Navn	Bruksenhet	Adresse	Areal	Merknader	Andel
Hjemmelshaver		110852	STAVA NILS GARMANN	H0101	SJØENVEGEN 39 4270 ÅKREHAMN	314 m2		1 / 1

Øversikt over teiger (EUREF89 UTM Sone 32)

Løpenr	Type	Hovedteig	Nord	Øst	Høyde	Areal	Merknader
1	Teig	Ja	6575016	282336		314 m2	

Forretninger der matrikkelenheten er involvert

Forretningstype
Årsak til feilretting

Forretningsdokumentdato
Kommunal saksreferanse
Nettadresse (URL)
Annen referanse

Status

Tinglysing

Endret dato

Matrikkelføring
Signatur
Dato

Skylddeling 10.06.1904

Skylddeling

Rolle	Matrikkelenhet	Arealendring
Avgiver	1149 - 15/5	0
Mottaker	1149 - 15/93	0

Forretninger der matrikkelenheten er berørt

Forretning	Forretningsdokumentdato	Tinglysing	Matrikkelføring
Forretningstype	Kommunal saksreferanse	Status	Signatur Dato
Årsak til feilretting	Nettadresse (URL)	Endret dato	
	Annen referanse		

Kvalitetsheving for eksisterende matrikkelenhet	12.08.2022		rasmgeir 08.09.2022
Oppmålingsforretning	22/4724-Oppmålingssak	Rolle	Matrikkelenhet
		Berørt	1149 - 15/5
		Berørt	1149 - 15/93
		Berørt	1149 - 15/643
		Berørt	1149 - 15/818
			Arealendring
			0
			0
			0
			0

Landmålnummer

Navn
RASMUSSEN GEIR

Adresser

Adressetype	Adressenavn	Adressekode	Adressenr	Kretser	Atkomstpunkt
Vegadresse	Adressetilleggsnavn	Kildekode	Koord.syst. Nord		Nei
	Sjøenvegen	1272	37	Grunnkrets	0303 ÅKREHAMN
			EUREF89 UTM Sone 32	Stemmekrets:	2 Åkrehamn
			6575016	Kirkesokn:	06100402 Åkra
			282340	Postnr.område:	4270 ÅKREHAMN
				Tettsted:	4702 Åkrehamn

Aktive bygg som er registrert på matrikkelenheten

Bygningsnr: 11 796 435

Løpenr:

Repr.punkt: Koordinatsystem: EUREF89 UTM Sone 32

Nord: 6575016 Øst: 282340

Bygningssendringskode:

Bygningstype: Enebolig

Næringsgruppe: Bolig

Bygningsstatus: Tatt i bruk

Energikilder: Elektrisitet

Oppvarming: Elektrisk

Bebygd areal:

Bruksareal bolig:

Bruksareal annet:

Bruksareal totalt:

Bruttoareal bolig:

Bruttoareal annet:

Bruttoareal totalt:

Alternativt areal:

Alternativt areal 2:

0

172

0

172

0

0

0

0

0

0

172

0

172

0

0

0

0

0

1

3

Tilkn. off.

vannverk

Privat kloakk

Nei

Datoer

Rammeinstallatelse:

Igangsettingstillatelse:

Tatt i bruk:

Midlertidig brukstillatelse:

Ferdigattest:

Etasjer

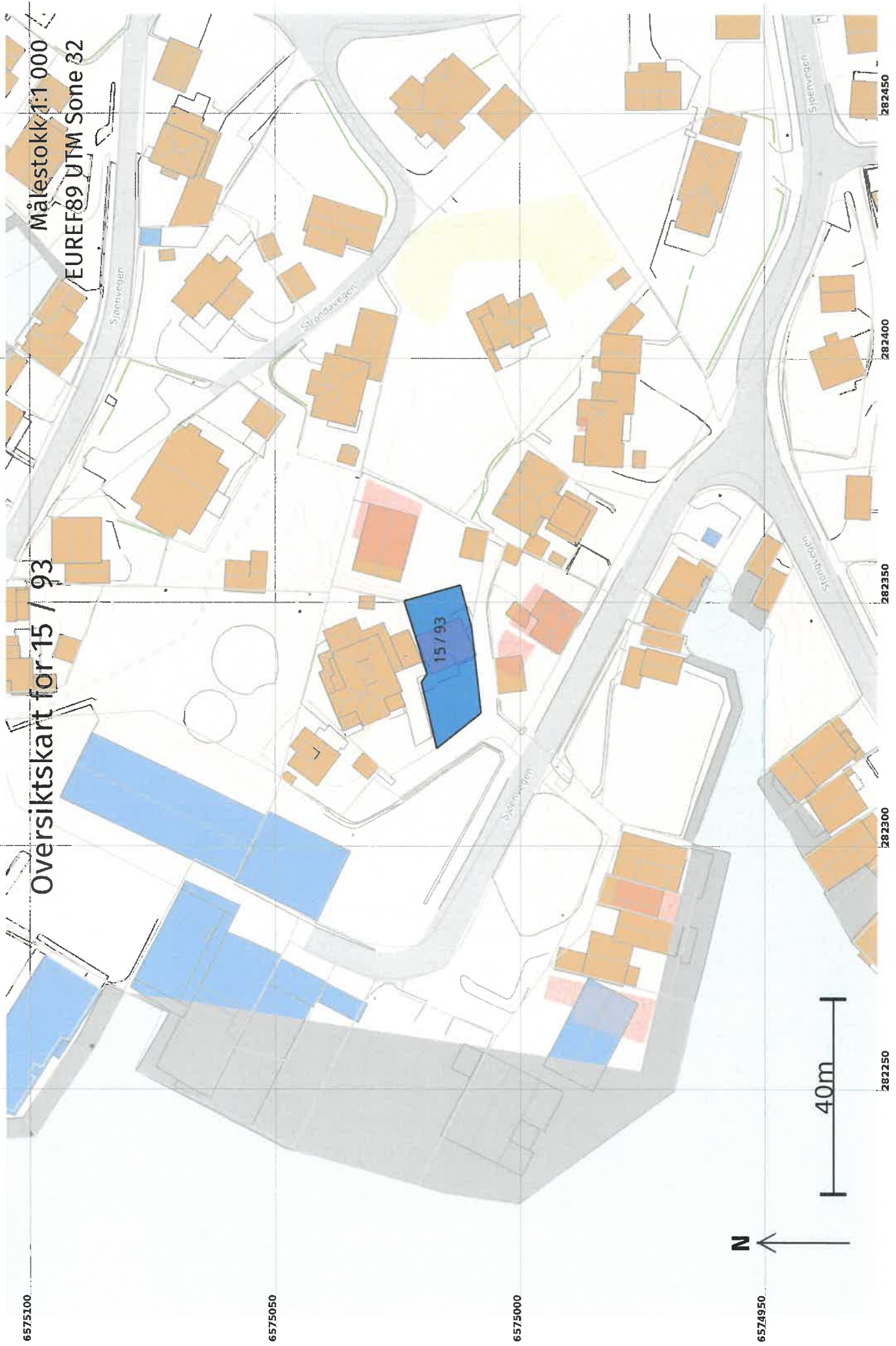
Etasje	Antall boenheter	BRA bolig	BRA annet	BRA totalt	BTA bolig	BTA annet	BTA totalt	Alt. areal	Alt. areal 2
L01	0	55	0	55	0	0	0	0	0
H01	1	63	0	63	0	0	0	0	0
U01	0	54	0	54	0	0	0	0	0

Bruksenheter

Adresse	Bruksenhetsnummer	Bruksenhetsstype	Bruksareal	Ant. rom	Kjøkkentilgang	Bad	WC	Matrikkelenhet
1272 Sjøenvegen 37	H0101	Bolig	172	6	Kjøkken	1	1	15/93

Kontaktpersoner

Rolle	Føds.dato/org.nr	Navn	Bruksenhets	Adresse
Tiltakshaver		EGGE OLE		4270 ÅKREHAMN



6575100

6575050

6575000

6574950

282250

282300

282350

282400

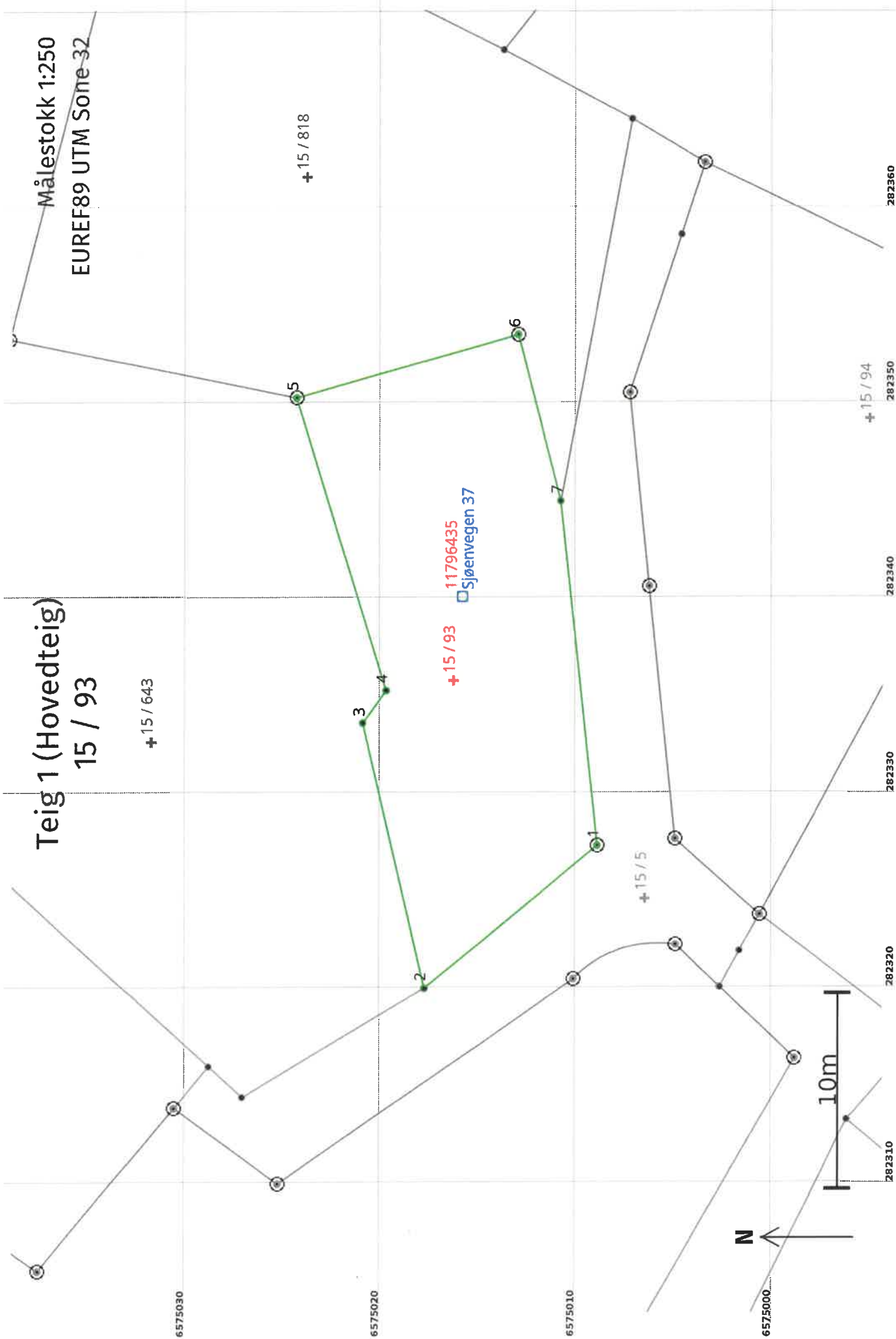
282450

Oversiktskart for 15 / 93

Målestokk 1:1 000
EUREF89 UTM Sone 32

N

40m



Areal og koordinater

Areal: 314

Arealmerknad:

Representasjonspunkt: **Koordinatsystem:** EUREF89 UTM Sone 32

Nord: 6575016

Øst: 282336

Grensepunkt / Grenselinje

Ytre avgrensing

Løpenr	Nord	Øst	Grensemerke nedsatt i / Lengde (m)	Linjeinformasjon	Grensepunkttype / Målemetode	Nøyaktighet (SD i cm)	Radius
1	6575009,05	282327,24	Jord	Offentlig godkjent grensemerke	96 GNSS: Fasemåling (Real time kinematic)	10	10
2	6575017,91	282319,93	11,49 Annen terrengdetalj Rør		96 GNSS: Fasemåling (Real time kinematic)	10	10
3	6575021,05	282333,52	13,95 Umerket		96 GNSS: Fasemåling (Real time kinematic)	10	10
4	6575019,85	282335,18	2,05 Umerket		96 GNSS: Fasemåling (Real time kinematic)	10	10
5	6575024,45	282350,19	15,70 Fjell	Offentlig godkjent grensemerke	96 GNSS: Fasemåling (Real time kinematic)	10	10
6	6575013,16	282353,41	11,74 Jord	Offentlig godkjent grensemerke	96 GNSS: Fasemåling (Real time kinematic)	10	10
7	6575010,95	282344,89	8,80 Jord Rør		96 GNSS: Fasemåling (Real time kinematic)	10	10
			17,75				

