

SITUASJONSKART

MED KOMMUNEPLAN

KARMØY KOMMUNE

FORVALTNINGSAVDELINGEN



Gnr/Bnr: 22, 102-104

Adresse:

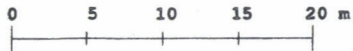
Dato: 26.08.2022

Målestokk: 1:500

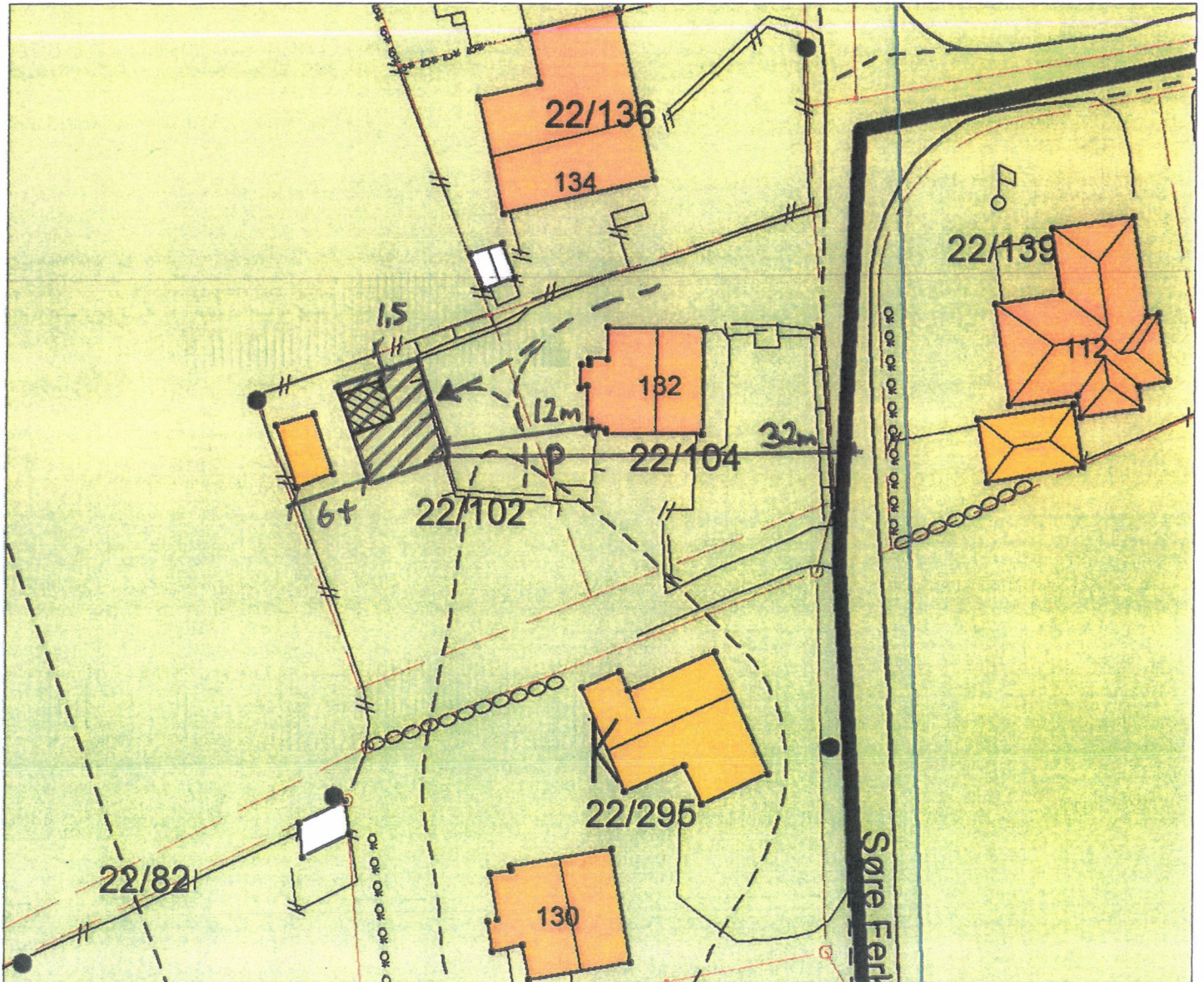


Kartet kan inneholde feil, noen grenser er usikre.

Fargelagt kart må innsendes ved søknad eller melding.



Datum: Euref 89/UTM 32



Tegnforklaring:

Vegkant

Høydekurve

Eiendomsgrense målt

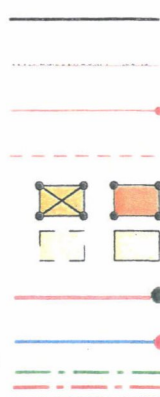
Eiendomsgrense usikker

Bygg -takflate

Bygg -planlagt/ ikke innmålt

Høyspent, stolper

Kommunale VA-ledninger, kum



Planformål:

LNF-område
Landbruk, natur- og friluftsområder

Boligområde

Tjenesteyting


Industri/forretning

Fritidsbebyggelse

Sentrumsområde

Friområde

Blandet formål



Trafikkareal

Eksisterende

Planlagt

Eksisterende

Planlagt

Eksisterende

Planlagt

I henhold til Kommuneplanen kan det i planlagt formålsområde være krav om plan.