

VEDLEGG D

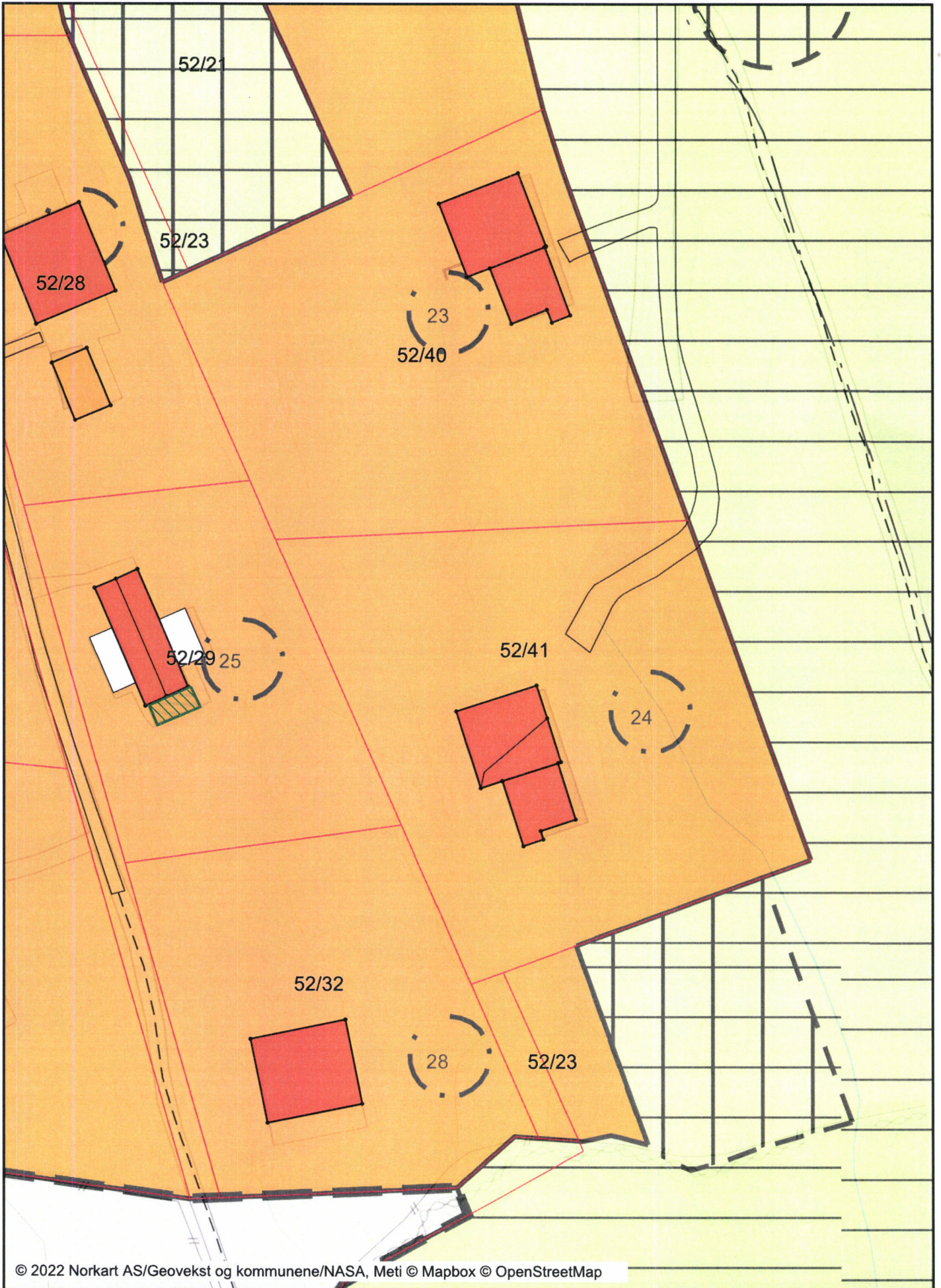


Situasjonskart Gnr 52 Bnr 41

Dato: 04.08.2022









Målestokk: 1:500

Koordinatsystem: UTM 32N



Tegnforklaring








Reguleringsplan/Bebyggelsesplan PBL 1985

-  Område for fritidsbebyggelse
-  Badeområde
-  Friluftsområde (på land)
-  Privat småbåthavn (sjø)
-  Felles avkjørsel
-  Felles parkeringsplass
-  Grense for bevaringsområde
-  Bevaring av bygninger og anlegg





Reguleringsplan PBL 2008

Detailjeringgrense

Felles for reguleringsplan PBL 1985 og 2008

-  Regulerings- og bebyggelsesplanområde
-  Planens begrensning
-  Formålsgrense
-  Regulert senterlinje
-  Regulert kant kjørebane
-  Regulert parkeringsfelt
-  Målelinje/Avstandlinje
- Abc Påskrift feltnavn
- Abc Påskrift reguleringsformål/arealformål
- Abc Påskrift areal
- Abc Påskrift bredde
- Abc Regulerings- og bebyggelsesplan - påskrift

TraktorvegSti

-  Traktor/Kjerreveg midt på bro
-  Traktor/Kjerreveg midt
-  Sti på bro
-  Sti

VEG

-  Annet vegareal
-  Avgrensning mot annet vegareal
-  Avgrensning mot avkjørsel
-  Vegdekkkant
-  Gangvegkant
-  Veggroft åpen
-  Vegbom





Eiendomsinformasjon

-  Eiendomsgrense u 15 cm
-  Eiendomsgrense o 15 cm
- Ahr Gårds- og bruksnummer

Matrikkel Tiltak (Avgjørelser i enkeltsaker)

-  Godkj. Nybygg
-  Godkj. Tilbygg
-  Omriss Tiltak

Bygninger

-  Bygningsavgrensning tiltak
-  Taksprang Bunn
-  Bygning - Boligbygg
-  Bygning - Andre bygg
-  Takriss
-  Takoverbygg
-  Takoverbygg kant
-  Veranda
-  Bygningslinje
-  Taksprang
-  Mønelinje