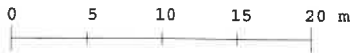


SITUASJONSKART

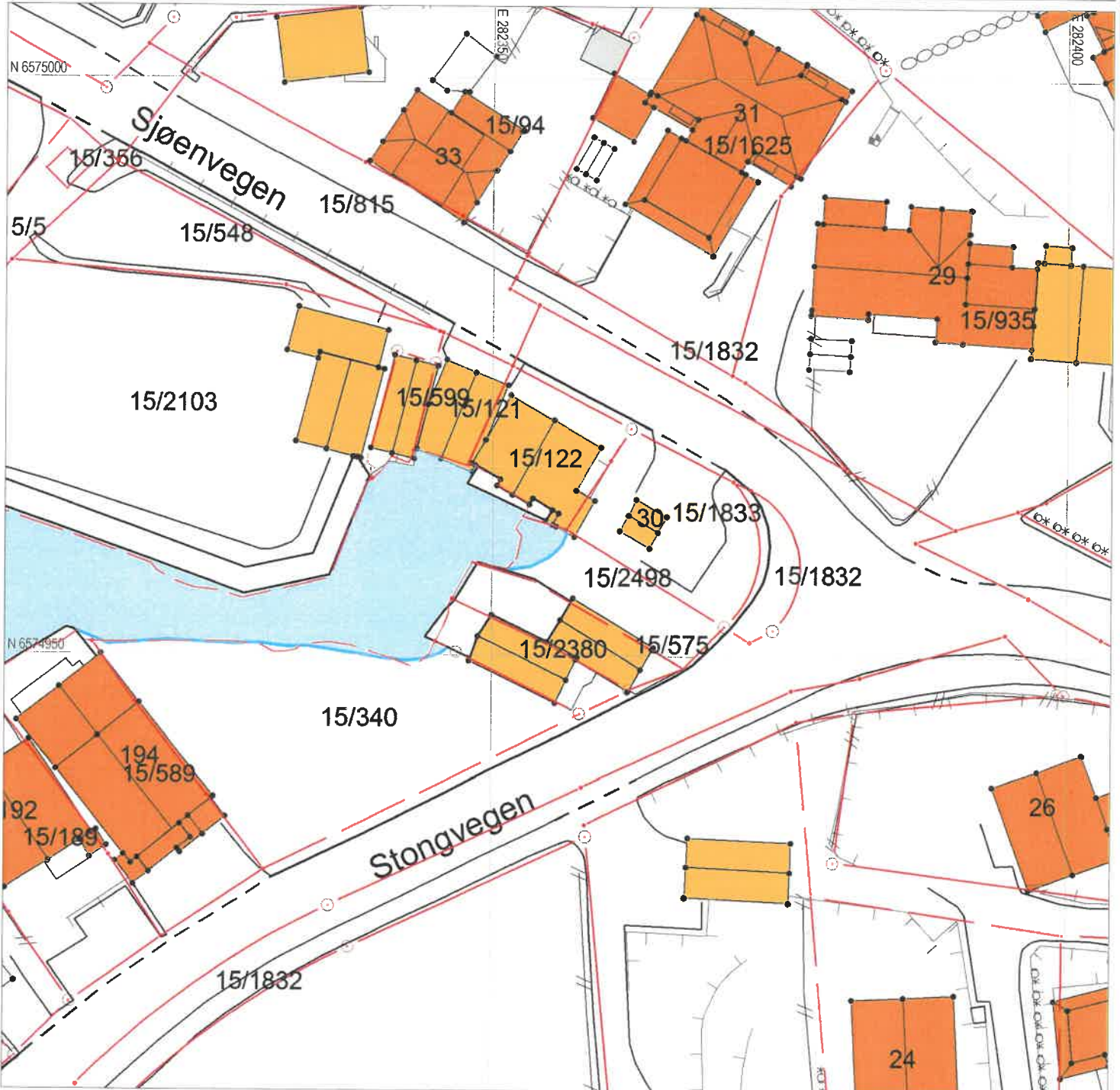
Gnr/Bnr : 15/2498
Dato : 09.09.2022
Målestokk: 1:500
Datum: Euref 89/UTM 32



KARMØY KOMMUNE
SEKTOR AREAL OG BYGGESAK

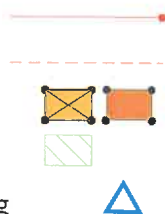


NB: Kartet kan inneholde feil,
noen grenser er usikre.



Tegnforklaring:

Eiendomsgrense målt
Eiendomsgrense usikker
Bygg - takflate
Bygg - planlagt
Bygg eldre enn 1900, sefrak bygg



Vegkant
Høydekurve
Høyspent, stolper
Kommunale VA-ledninger, kum

