



Petter J Rasmussen As

Dato: 12.09.2022

Diktervegen 8

Dokumentnummer: 22/6331-12

5538 HAUGESUND

Deres referanse:

Saksbehandler: Hanna Meidell Dahle

Vedtak om rammetillatelse - Delvis rivning, innvendig sanering, nybygg og sjøvannsinntak - gnr. 119 bnr. 156 - Vestbøvegen

Adresse	Gårdsnr.	Bruksnr.	Festenr.	Seksjonsnr.
Vestbøvegen	119	156		
Ansvarlig søker Petter J Rasmussen As Diktervegen 8 5538 HAUGESUND	Tiltakshaver Dupont Nutrition Norge As Postboks 223 1377 BILLINGSTAD			
Type tiltak/bygning				
Delvis rivning, nybygg og nytt sjøvannsinntak				

Vedtak

Søknaden er godkjent. Vedtaket er fattet med hjemmel i plan- og bygningsloven (pbl.) § 21-4. Dispensasjon fra det nasjonale byggeforbudet i 100-metersbeltet langs sjøen, jf. pbl. § 1-8 annet ledd og fra reguleringsplanens formål trafikkformål/havn er gitt med hjemmel i pbl. § 19-2.

Følgende tiltak er godkjent:

- 350 m inntaksledning (DN 630) til ca. 50 m dyp
- Sjøvannspumpestasjon
- Sjøvannsledninger på land mellom pumpestasjon og (dagens) varmpumpebygg
- Totalrenovering av dagens varmpumpebygg
- Nytt bygg (utvidelse) for varmevekslere, etc.

Vilkår før igangsettingstillatelse:

Tiltaket kan ikke settes i gang før ansvarlig søker har fått igangsettingstillatelse.

Igangsettingstillatelse kan ikke gis før følgende vilkår er oppfylt:

- Tillatelse/vurdering etter havne- og farvannsloven fra Karmsund Havn IKS
- Tillatelse/vurdering etter havne- og farvannsloven fra Kystverket
- Tillatelse/vurdering etter forurensningsloven fra Statsforvalteren i Rogaland
- Samtykke fra Arbeidstilsynet
- Eiendom gnr. 119, bnr. 116 og eiendom gnr. 119, bnr. 337 skal sammenføres, jf. pbl. § 21-4 femte ledd bokstav b.

- Tinglyst erklæring om rettighet til å legge overvannsledning for de eiendommer dette gjelder skal foreligge.
- Brannkonsept skal foreligge.
- Godkjent teknisk plan for omlegging av overvannsledning i ny trase skal foreligge.

Vilkår før ferdigtillatelse/brukstillatelse:

Følgende vilkår stilles, jf. Fiskeridirektoratet sin uttale:

- Ingen fiskere kan holdes ansvarlig for skader som måtte bli påført rør/ledninger under utøvelse av fiske
- Ledningen må ikke bli hengende oppe i vannsjiktet noen steder
- Alle arbeider som skal foretas i forbindelse med en eventuell tillatelse må gjennomføres på en så skånsom måte som mulig, slik at det omkringliggende miljø i så liten grad som mulig påvirkes.
- Det innføres ikke forbud mot fiske der rørledningene legges.
- Ledninger, med lodder eller andre forankringer, må utformes slik at fiskeredskaper ikke hefter.
- Ledningenes posisjoner skal kartfestes.

Videre bør særlig støyende og omfattende arbeider foregå i høst /vinterhalvåret når livet i sjøen er mest i ro, og sannsynligheten for å gjøre skade på naturmiljøet er *minst*.

Søknad og saksopplysninger

Adresse Vestbøvegen	Gårdsnr. 119	Bruksnr. 156
Bebygd areal (BYA)	67 m ² (nytt pumpehus)	
Bruksareal (BRA)	57 m ² (nytt pumpehus)	
Vann	Kommunalt vannverk	
Kloakk	Kommunalt avløpsanlegg	

Tegningsdokumentasjon

Tillatelsen er basert på tegningsdokumentasjon mottatt 30.06.22.

Søknad om ansvarsrett som selvbygger

Foretak	Funksjon	Tiltaksklasse
Petter J Rasmussen As	SØK Hele tiltaket	2
Petter J Rasmussen As	PRO Ansvar jf. søknad	1
	UTF Ansvar jf. søknad	

Plangrunnlag

- Plantype: reguleringsplan 543 – Vestre Mykje og kommuneplanens arealdel
- Planformål:
 - Pumpehuset ligger i område regulert til trafikkområde/havn
 - Varmepumpeanlegget ligger i område regulert til industri/lager
 - I kommuneplanen er det formål næringsbebyggelse på land og formål bruk og vern av sjø og vassdrag i sjø.
- Grad av utnytting:
 - Sjøvannspumpehuset skal plasseres i område regulert til trafikkområde/havn uten bestemmelser knyttet til grad av utnytting.
 - Den delen av tomten som ligger innenfor sonen regulert til næring vil ikke endre BYA på tomten.

Avstander

- Avstand til nabogrense: 0 meter
- Avstand til nærmeste bygning: 0 meter (varmepumpebygg) og 17 m (pumpestasjon)

Lokalisering og høydeplassing

- Det er krevd sammenføring av eiendom gnr. 119, bnr. 116 og eiendom gnr. 119, bnr. 337, jf. pbl. § 21-4 femte ledd bokstav b, samt tinglyst erklæring om rettighet til å legge overvannsledning for de eiendommer dette gjelder. Tiltakshaver er hjemmelshaver for alle eiendommene der tiltaket er plassert.

Dette tiltaket krever ikke utstikking av plassering i plan og høyde.

- Tiltaket skal plasseres i samsvar med godkjent situasjonskart og fastsatt høyde.
- Ingen deler av tiltaket skal komme nærmere offentlig vann- eller avløpsledning eller gassledning enn 4,0 m. Ved tvil må kommunen kontaktes.

Nabovarsling

Det er gjennomført nabovarsling i samsvar med reglene i pbl § 21-3.

Det er registrert følgende merknad i saken fra gnr. 123, bnr. 4:

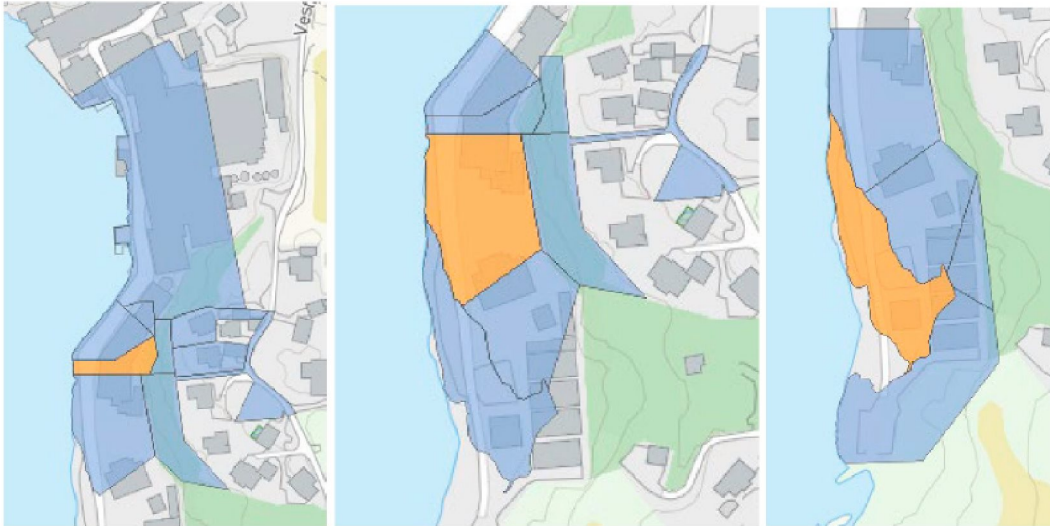
«Rørledningen i sjøen vises ikke på tegningene. Det forutsettes at denne ikke går ut i sjøen utenfor eiendom 123/4 og evt legger restriksjoner på senere utnyttelse av eiendom 123/4. Dette i tilfelle man senere ønsker å bygge et kaianlegg/småbåthavn eller lignende. På vegne av Sameiet Nordgård bes det derfor om at det utarbeides situasjonskart som viser rørledningen i sjøen. Det bør også lages et situasjonskart som viser tiltaket med alle naboieendommene som grenser til».

Tiltakshavers svar på nabomerknad:

«Det er innsendt nabomerknad fra formann for sameiet for eiendom 123/4, Kaj Rune C. Rossebø. I merknaden bes det om innsyn i hvor trasé for sjøvannsledning søkes plassert, og det bes om at denne ikke legges slik at den kan være til ulempe for fremtidig bruk av eiendom 123/4.



Bildet over viser foreløpig tenkt plassering av sjøvannsinntak. Traséen går i havet 55 meter utenfor eiendom 123/4, på c a. 40 meters dybde. Merk at plasseringen fortsatt er under prosjektering og ikke endelig, og at miljøråd gir jobber med å finne en optimal plassering. Sjøvannsinntaket skal plasseres på havbunn, og med tanke på dybden som er utenfor eiendom 123/4, og avstand fra land, er vår vurdering at tiltenkt plassering ikke er i konflikt med fremtidig bruk av eiendommen. Videre ber Rossebø om at det utarbeides situasjonskart som viser alle naboer berørt av tiltaket. Situasjonskart som viser større utsnitt legges ved i søknad om rammetillatelse.



Eiendom 119/156

Eiendom 119/337

Eiendom 123/126

Bildene over viser eiendom med tiltak som oransje, og berørte naboer markert med blått. Merk at eiendom 123/4 ikke er nabo eller gjenboer per definisjon».

Kommunens vurdering:

Nabomerknad angående utarbeiding av situasjonskart er imøtekommet av tiltakshaver. Videre viser kommunen til tiltakshavers vurdering av at tiltenkt plassering av tiltaket ikke kommer i konflikt med fremtidig bruk av eiendom gnr. 123, bnr. 4. Kommunen er enig i denne vurderingen.

Tillatelse etter annet lovverk

- Før igangsettingstillatelse er det stilt vilkår om tillatelse/vurdering etter havne- og farvannsloven fra Karmsund Havn IKS og tillatelse/vurdering etter havne- og farvannsloven fra Kystverket, samt tillatelse/vurdering etter forurensningsloven fra Statsforvalteren i Rogaland.

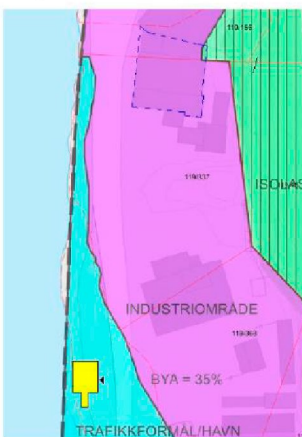
Dispensasjon

Tiltaket er i strid med det nasjonale byggeforbudet i 100-metersbeltet langs sjøen, jf. pbl. § 1-8 annet ledd og med reguleringsplanformål trafikkformål/havn, jf. pbl. § 12-4.

Søkerens begrunnelse for dispensasjon:

«1. Dispensasjonssøknad fra formål


Plassering av pumpehuset for sjøvann er i tråd med formål gitt i kommuneplanen, men i strid med formål gitt i reguleringsplanen. For oppføring av pumpehuset søkes det derfor om dispensasjon fra reguleringsformål «trafikkområde/ havn».



Figur 2: Plassering og reguleringsplan

Begrunnelse:

Formålsgrensen i reguleringsplanen ser ikke ut til å ta hensyn til utfylling i sjø som har skjedd gradvis gjennom flere tiår. Den røde prikken i bildene under angir omtrentlig omsøkt plassering av pumpehuset for sjøvann.



Bilde: Norge i bilder - Karmøy 1964

Bilde: Norge i bilder - nåtid

I dagens situasjon, hvor området ligger over havnivå, er ikke lenger formålet «trafikkområde/havn» forenlig med hverken mulig eller ønskelig bruk. Det søkes derfor om dispensasjon fra formålet, slik at arealene kan gi plass til pumpehus for sjøvann, som igjen vil bidra til redusert energiforbruk til nedkjøling.

2. Dispensasjonssøknad fra generelt forbud mot bygging i strandsonen

Pumpehuset skal pumpe inn og ut sjøvann som benyttes til nedkjøling av varmepumpeanlegg. Bygget har behov for å være plassert i nærhet til sjø for å tjene sin funksjon. Samtidig ønsker man ikke å komme i konflikt med annen infrastruktur i grunnen eller å være til hinder for passering. Dermed er omsøkt plassering ansett som en gunstig plassering for at bygget skal kunne fungere optimalt.

Uttale fra sektormyndigheter:

Saken har vært på uttale hos berørte regionale myndigheter. Det vises til uttalene i sin helhet, som er vedlagt rammetillatelsen.

Fiskeridirektoratet region Sør:

- Fiskeridirektoratet krever at det stilles vilkår til rammetillatelsen for å unngå skade, forringelser etc., se vilkårene som er stilt øverst i rammetillatelsen.
- Fiskeridirektoratet motsetter seg ikke at det gis eventuell dispensasjon etter plan- og bygningsloven, eller tillatelse etter havne- og farvannsloven for det aktuelle tiltaket.

Rogaland fylkeskommune, seksjon for kulturarv:

- Fylkesdirektøren har ingen merknader til tiltaket.

Karmsund havn IKS:

- Karmsund Havn IKS har, utfra en havne- og farvannsmessig vurdering, ikke merknader til de arealdisponeringer som er tenkt gjort i sjø.
- Tiltak som planlegges etablert må prosjekteres og dimensjoneres slik at de tåler den belastningen de kan bli påført i farvannet.
- Foreløpig planlagt trasé for sjøvannsinntak går inn i farledsarealet til Kystverket. Det kan derfor være hensiktsmessig at Kystverket også får mulighet til å uttale seg.
- Saken skal oversendes Karmsund Havn IKS for behandling dersom dispensasjon gis.

Kystverket:

- Sjøvannsinntaksledningen krever tillatelse etter havne- og farvannsloven § 14. Søknaden skal behandles av Kystverket ettersom tiltaket berører farledsareal til hovedleden *Karmsundet*.

Statsforvaltning i Rogaland:

- Statsforvalteren har ikke hatt anledning til å vurdere saken på grunn av stor saksmengde.

Fiskarlaget Vest og Karmøy fiskerlag har ikke kommet med uttale innen fristen.

Kommunens kommentar til uttalene:

Det er stilt vilkår til rammetillatelsen slik Fiskeridirektoratet påpeker. Videre er det krevd tillatelse etter havne- og farvannsloven fra Karmsund Havn IKS og Kystverket og tillatelse fra forurensningsloven fra Statsforvalteren i Rogaland før igangsettingstillatelse.

Kommunens vurdering av dispensasjonssøknad

Etter pbl § 19-2 (2) skal ikke dispensasjon gis:

- Dersom hensynene bak bestemmelsen det dispenseres fra, hensynene i lovens formålsbestemmelse eller nasjonale og regionale interesser blir vesentlig tilsidesatt.
- Fordelene ved å gi dispensasjon må være klart større enn ulempene etter en samlet vurdering.

Begge vilkårene må være oppfylt for at kommunen kan gi dispensasjon.

1. Vurdering av vilkåret i første kulepunkt:

1.1. Kommunen tar først stilling til om dispensasjon vil føre til vesentlig tilsidesettelse av hensynene bak byggeforbudet i strandsonen, jf. pbl. § 19-2 annet ledd.

Byggeforbudet i strandsonen er begrunnet i hensynet til natur- og kulturmiljø, friluftsliv, landskap og andre allmenne interesser, jf. pbl. § 1-8 første ledd. Strandsonen er definert som område av nasjonal verdi. Karmøy kommune er blant de kystkommuner i Rogaland med stort press på arealene.

Omsøkt tiltak skal plasseres på en allerede bebygd industrieiendom hvor det produseres alginat. Det er tale om en oppgradering og utvidelse av eksisterende anlegg, som i er i tråd med arealformålet (industri/næring) for eiendommen. Da pumpehuset skal pumpe inn og ut sjøvann til nedkjøling av varmepumpeanlegget er plasseringen ved sjø viktig for at anlegget skal fungere optimalt, samt at plasseringen gjør at en ikke kommer i konflikt med annen infrastruktur i grunnen, eller er til hinder for passasje. Varmepumpestasjonen skal plasseres på samme plass som eksisterende anlegg.

Området er allerede privatisert og utilgjengelig for allmennheten, i tråd med intensjonen for området. Omsøkte tiltak vil etter kommunens vurdering ikke vesentlig tilsidesette hensynene bak byggeforbudet i strandsonen, jf. pbl. § 1-8 annet ledd.

1.2 Kommunen tar videre stilling til om dispensasjon vil føre til vesentlig tilsidesettelse av hensynet bak reguleringsplanformål trafikkformål/havn, jf. pbl. § 12-4.

Hensynet bak formålet trafikkformål/havn er å tilrettelegge for trafikk og ankring for ferdsel på sjøen. Pumpehuset skal plasseres på området vist som næring i kommuneplanen, men vist som trafikkformål/havn i reguleringsplanen. Dispensasjon er derfor nødvendig.

Formålsgrensen i sjø tar ikke hensyn til utfylling i sjø som har skjedd gradvis gjennom flere tiår slik ansvarlig søker redegjør for i sin begrunnelse. Formålet trafikkformål/havn er som følge av utfylling ikke lenger mulig. Kommunen er kommet frem til at dispensasjon ikke tilsidesetter hensyn bak bestemmelsen.

2. Vurdering av vilkåret i andre kulepunkt:

Det må videre vurderes om fordelene med å gi dispensasjon er klart større enn ulempene etter en samlet vurdering, jf. pbl. § 19-2 annet ledd.

Fordelene med å gi dispensasjon er at eksisterende varmepumpeanlegg oppgraderes og blir mer effektivt. CO2 utslippet vil bli redusert, noe som er bra for klimaet. Videre er det positivt for bedriften med nytt pumpehus for sjøvann og sjøvannsinntak, som vil levere sjøvann til varmevekslere.

Ulempene med tiltaket anses som små da området allerede er bebygd og privatisert som følge av eksisterende anlegg, i tråd med intensjonen for området. Det er også stilt vilkår til tillatelsen som skal avbøte eventuelle negative konsekvenser av tiltaket, i tråd med de uttaler som er innhentet.

Kommunen mener at fordelene med å gi dispensasjon er klart større enn ulempene i denne saken.

Samlet vurdering

Med bakgrunn i utredningen over har Karmøy kommune kommet fram til at vilkårene for dispensasjon etter plan- og bygningsloven § 19-2 annet ledd er oppfylt. Dispensasjon gis på dette grunnlag.

Vurdering etter naturmangfoldloven

Saken er sendt på uttale til kommunens naturforvalter. Naturforvalter har ingen merknader.

Kommunen vurderer kunnskapsgrunnlaget som godt nok (§ 8) og at det ikke er nødvendig å gjøre vurderinger etter §§ 9-12.

Vurdering kulturminner:

Tiltaket ligger i område vist som kulturhistorisk landskap av nasjonal interesse i Temakart Rogaland. Saken er sendt på uttale til kommuneantikvar. Kommuneantikvar har ingen merknader.

Vurdering av kommuneplanens bestemmelse 5.12:

Det følger av kommuneplanbestemmelse 5.12 at «Bygninger ved sjø skal ha laveste golvnivå på kote 2,5 (NN2000). Unntatt fra dette er bygningsarealer der sjøvannsinntrengning ikke vil påføre bygningen skader».

Sjøvannspumpehuset skal plasseres like i sjøkanten med kotehøyde gulv + 2,3. Det er derfor snakk om et mindre avvik fra kravet om kotehøyde. Da sjøvannspumpehuset skal dimensjoneres for å tåle påkjenninger fra sjøvannsinntrengning vurderer kommunen at en eventuell sjøvannsinntrengning ikke vil påføre bygningen skader.

Visuelle kvaliteter

Lovfestede krav er ivaretatt.

Gebyr

Saksbehandlingsgebyr er etter Karmøy kommunes gebyrregulativ:

3.11.1 - Bygn. tekn. Installasjoner og VA-anlegg, (pbl. § 20-1 a og f)	6400	1	6400
3.12.2 - Dispensasjon fra: Plankrav, byggeforbud §1-8 eller kommuneplan. Gjelder i uregulert område eller områder med plankrav eller som krever uttalelse fra andre myndigheter	15000	2	30000
3.10.15 - %-tillegg for rammetillatelse (lovendring gir anledning til å velge ett-trinn. Flere trinn gir merarbeid for kommunen) 20%-tillegg	7770	1	7770
3.19.2 - Fratrekk av gebyr for forhåndskonferanse hvis byggesak ila 1 år	-2750	1	-2750
3.10.5 - Til- og påbygg/ ombygging annet > 50kvm	7300	1	7300
Totalt gebyr å betale			48.720

Faktura blir ettersendt til tiltakshaver.

Merknader

- Det er lagt til grunn at alle relevante funksjoner og ansvarsområder i tiltaket er dekket med nødvendig ansvarsrett jf. pbl 23-3.
- Det må søkes om ferdigattest. Ingen bygning eller anlegg kan tas i bruk uten at det foreligger enten midlertidig brukstillatelse eller ferdigattest fra kommunen, jf. pbl § 21.

- Denne tillatelsen skal alltid være tilgjengelig på byggeplassen.
- Er tiltaket ikke igangsatt senest 3 år etter at tillatelsen er gitt faller tillatelsen bort. Det samme gjelder dersom tiltaket blir innstilt i lengre tid enn 2 år, jf. pbl § 21-9.
- Bygningen/tiltaket må ikke tas i bruk til annet formål enn det denne tillatelsen gjelder.
- Det må utføres intern kvalitetssikring slik at tiltaket ikke er i strid med pbl eller vedtak i medhold av loven.
- Skifte av tiltakshaver under gjennomføringen skal straks meldes til kommunen, både av den opphavlige og den nye tiltakshaveren.

Du kan klage på vedtaket

Som part i saken har du rett til å klage på vedtaket innen tre uker fra du fikk dette brevet. Du finner mer informasjon om klageretten på siste side.

sektor areal- og byggesak har behandlet saken, jf. kommuneloven § 13-1, sjette ledd. Det er et administrativt vedtak, fattet etter gjeldende delegeringsreglement, vedtaksnr. 1510/22.

Med hilsen

Runar Lunde
areal- og byggesakssjef

Hanna Meidell Dahle
saksbehandler

Dokumentet er godkjent elektronisk.

Mottaker:

Dupont Nutrition Norge As	Postboks 223	1377	BILLINGSTAD
---------------------------	--------------	------	-------------

Kopi til:

Fiskarlaget Vest	Slottsgaten 3	5003	BERGEN
Fiskeridirektoratet	Postboks 185 Sentrum	5804	BERGEN
Kaj Rune Clausen Rossebø	Kodlekleiv 6	5570	Aksdal
Karmsund Havn IKS	Postboks 186	5501	HAUGESUND
Karmøy Fiskarlag	c/o Terje Eriksen, Vardenvegen 28	4280	SKUDENESHAVN
Kystverket	Postboks 1502	6025	Ålesund
Rogaland fylkeskommune	Postboks 130 sentrum	4001	Stavanger
Statsforvaltaren I Rogaland	Postboks 59 Sentrum	4001	Stavanger

Vedlegg:

Gnr. 119, bnr. 156 - svar fra Statsforvalteren - dispensasjon for oppføring av pumpehus

Gnr. 119, bnr. 156 - Uttalelse fra Statsforvalteren i Rogaland

Gnr. 119, bnr. 156 - TIL UTTALELSE - Søknad om etablering av inntaksledning i sjø - Vormedal - Karmøy kommune - Rogaland fylke

Gnr. 119, bnr. 156 - Uttalelse fra Karmsund Havn IKS

Gnr. 119, bnr. 156 - uttalelse fra Rogaland fylkeskommune

Gnr. 119, bnr. 156 - Fiskeridirektoratet - Uttalelse til søknad om delvis rivning, innvendig sanering, nybygg og sjøvannsinntak

Dispensasjonssøknad

Vedlegg:

Situasjonsplan

Situasjonsplan

Tegning - Fasader varmpumpehus

Tegning - Fasader pumpehus

Tegning - Illustrasjon tiltak

Tegning - plan og snitt

Tegning - Trasse sjøvannsinntak

Følgebrev - Redegjørelse

Klagerett

Du har rett til å klage på dette vedtaket. Klageretten er omtalt i forvaltningsloven § 28.

Klagefrist	Klagefristen er tre uker fra den dagen du fikk dette brevet. Det er nok at klagen er sendt på e-post eller postlagt før fristen går ut. Dersom du klager så sent at det kan være uklart for oss om du har klaget i rett tid, bør du opplyse om datoen for når du mottok brevet. Dersom du klager for sent, kan vi se bort fra klagen. Du kan søke om å få lengre klagefrist. Dette må i så fall begrunnes.
Innhold i klagen	Du må opplyse om hvilket vedtak du klager på, grunnen til at du klager, hvilke endringer du ønsker, og eventuelt andre opplysninger som kan ha noe å si for vår vurdering av klagen. Klagen må være underskrevet.
Hvem sender du klagen til?	Klagen sender du på e-post til post@karmoy.kommune.no eller i brev til Karmøy kommune, sektor areal- og byggesak, Rådhuset, postboks 167, 4291 KOPERVIK. Dersom vedtaket vårt ikke endres som følge av klagen, sender vi klagen til klageinstansen for endelig vedtak.
Klageinstans	Statsforvalteren er klageinstans i noen saker, og kommunens formannskap eller klageutvalg, er klageinstans i andre saker. Dersom saken går til en klageinstans, vil du få konkret beskjed om hvilken instans det er.
Rett til å se dokumentene og til å kreve veiledning	Med noen unntak har du rett til å se dokumentene i saken. Reglene om dette finner du i §§ 18 og 19 i forvaltningsloven. Har du behov for veiledning, ta kontakt med oss, så vil vi gi nærmere veiledning om retten til å klage, om framgangsmåten og om saksgangen ellers.
Kostnadene med klagesaken	Hvis vedtaket blir endret til din fordel, kan du ha krav på å få dekket større kostnader som har vært nødvendige for å få endret vedtaket, f.eks. til advokathjelp. Hvis det trengs, vil klageinstansen orientere deg om retten til å kreve å få dekket saksomkostninger. Eventuelt krav om dekning av saksomkostninger må fremmes innen tre uker etter at det nye vedtaket ble gjort kjent for deg.
Klage til sivilombudsmannen	Hvis du mener at du er urettferdig behandlet av den offentlige forvaltningen, kan du sende inn en klage til Sivilombudsmannen. Sivilombudsmannen kan ikke endre vedtaket, men kan gi sin vurdering av hvordan den offentlige forvaltningen har behandlet saken, og om det er gjort feil eller noe er forsømt. Dette gjelder ikke i saker som er avgjort av Kongen i statsråd (regjeringen). Da kan du ikke senere få saken din inn for Sivilombudsmannen.