



Matrikkelrapport

MAT0011

Matrikelbrev



Kartverket

For matrikkelenhet:

Kommune: 1149 - KARMØY

Gårdsnummer: 119

Bruksnummer: 678


Utskriftsdato/klokkeslett: 12.09.2022 kl. 13:26

Produsert av:

Håvard Storegard Karmøy -

Attestert av:

Karmøy kommune



Orientering om matrikelbrev

Matrikelbrevet er hjemlet i «Lov om eigedomsregistrering» (matrikellova) av 17. juni 2005. Etter definisjonen i matrikellovens § 3 d) er matrikelbrevet en attestert utskrift av matrikkelen som viser alle registrerte opplysninger om en matrikkelenhet ved oppgitt dato.

Om fullstendighet og nøyaktighet i matrikelbrevet

Matrikkelen ble etablert ved konvertering av data fra tidligere registre. Det kan variere hvor gode disse dataene er med hensyn på fullstendighet og nøyaktighet. I enkelte tilfeller kan grensepunkt og grenselinjer mangle helt eller delvis eller være feil registrert. Det kan også være feil og mangler ved registrert bygnings- og adresseinformasjon. Fullstendighet og stedfestingsnøyaktighet er generelt bedre innenfor enn utenfor tettbygd strøk. Vær oppmerksom på at for mange matrikkelenheter og bygg hefter usikkerhet ved arealet som oppgis.

For utfyllende informasjon: www.kartverket.no/matrikelbrev

Matrikkelenhet

Matrikkelenhetstype: Grunneiendom

Oppmåling utsatt:

03.10.2022 (frist for oppmåling)

Bruksnavn:

24.08.2022

Skyld:

0

Er tinglyst:

Ja

Har festegrunner:

Nei

Er seksjonert:

Ja

Arealrapport

Tekst

Beregna areal for 119 / 678 med areal av festegrunner og seksjonert uteareal 3 620,8 m2

Beregna areal for 119 / 678 uten areal av festegrunner og seksjonert uteareal 3 620,8 m2

Areal Kommentar

Eierforhold

Tinglyste eierforhold

Rolle	Status	Føds.d./org.nr	Navn	Bruksenhet	Adresse	Andel
			Matrikkelenhet 1149 - 119 / 678 / 0 / 1			128 / 2046
			Matrikkelenhet 1149 - 119 / 678 / 0 / 2			126 / 2046
			Matrikkelenhet 1149 - 119 / 678 / 0 / 3			126 / 2046
			Matrikkelenhet 1149 - 119 / 678 / 0 / 4			126 / 2046
			Matrikkelenhet 1149 - 119 / 678 / 0 / 5			126 / 2046
			Matrikkelenhet 1149 - 119 / 678 / 0 / 6			126 / 2046
			Matrikkelenhet 1149 - 119 / 678 / 0 / 7			98 / 2046
			Matrikkelenhet 1149 - 119 / 678 / 0 / 8			98 / 2046
			Matrikkelenhet 1149 - 119 / 678 / 0 / 9			98 / 2046
			Matrikkelenhet 1149 - 119 / 678 / 0 / 10			98 / 2046
			Matrikkelenhet 1149 - 119 / 678 / 0 / 11			124 / 2046
			Matrikkelenhet 1149 - 119 / 678 / 0 / 12			124 / 2046
			Matrikkelenhet 1149 - 119 / 678 / 0 / 13			124 / 2046
			Matrikkelenhet 1149 - 119 / 678 / 0 / 14			124 / 2046
			Matrikkelenhet 1149 - 119 / 678 / 0 / 15			124 / 2046
			Matrikkelenhet 1149 - 119 / 678 / 0 / 16			124 / 2046
			Matrikkelenhet 1149 - 119 / 678 / 0 / 17			124 / 2046

Oversikt over teiger

Løpenr	Type	Hovedteig	Nord	Øst	Høyde	Areal	Merknader
1	Teig	Ja	6585088	291003		437 m2	
2	Teig	Nei	6585134	291033		2 014,6 m2	

12.09.2022 13:27

Matrikkelbrev for 1149 - 119 / 678

Side 2 av 36

(EUREF89 UTM Sone 32)

Løpenr	Type	Hovedteig	Nord	Øst	Høyde	Areal	Merknader
3	Teig	Nei	6585129	291005		1 169,2 m2	

Forretninger der matrikkelenheten er involvert

Forretning	Forretningsdokumentdato	Tinglysing	Matrikkelføring
Forretningstype	Kommunal saksreferanse	Status	Signatur Dato
Årsak til feilretting	Nettadresse (URL)	Endret dato	
	Annen referanse		

Seksjonering	31.08.2022	Tinglyst	10.09.2022	1149sth	31.08.2022
Seksjonering	22/7309-Seksjonering	Rolle	Matrikkelenhet	Arealendring	
		Etablert/Endret	1149 - 119/678		
		Etablert/Endret	1149 - 119/678/0/1		
		Etablert/Endret	1149 - 119/678/0/2		
		Etablert/Endret	1149 - 119/678/0/3		
		Etablert/Endret	1149 - 119/678/0/4		
		Etablert/Endret	1149 - 119/678/0/5		
		Etablert/Endret	1149 - 119/678/0/6		
		Etablert/Endret	1149 - 119/678/0/7		
		Etablert/Endret	1149 - 119/678/0/8		
		Etablert/Endret	1149 - 119/678/0/9		
		Etablert/Endret	1149 - 119/678/0/10		
		Etablert/Endret	1149 - 119/678/0/11		
		Etablert/Endret	1149 - 119/678/0/12		
		Etablert/Endret	1149 - 119/678/0/13		
		Etablert/Endret	1149 - 119/678/0/14		
		Etablert/Endret	1149 - 119/678/0/15		
		Etablert/Endret	1149 - 119/678/0/16		
		Etablert/Endret	1149 - 119/678/0/17		

Endre egenskap	29.08.2022		1149sth	29.08.2022
Annen forretningstype		Rolle	Matrikkelenhet	Arealendring
		Avgiver	1149 - 119/678	0
		Sentralpunkt flyttet		

Forretning
Forretningstype
Årsak til feilretting

Forretningsdokumentdato
Kommunal saksreferanse
Nettadresse (URL)
Annen referanse

Status

Tinglysing

Endret dato

Matrikkelføring
Signatur Dato

Opprett ny grunneiendom ved fradeling

11.08.2022

Tinglyst

26.08.2022

1149hma 11.08.2022

Oppmålingsforretning

22/5327-Oppmålingssak

Avgiver

Matrikkelenhet
1149 - 119/589

Arealendring
-3 620,8

22/4961-Delingsak

Mottaker

1149 - 119/678

3 620,8

Berørt

1149 - 119/574

0

Berørt

1149 - 119/595

0

Berørt

1149 - 119/596

0

Berørt

1149 - 119/597

0

Landmålnummer

Navn
HØVRING MARTHON

Forretninger der matrikkelenheten er berørt

Forretning
Forretningstype
Årsak til feilretting

Forretningsdokumentdato
Kommunal saksreferanse
Nettadresse (URL)
Annen referanse

Status

Tinglysing

Endret dato

Matrikkelføring
Signatur Dato

Forretning
Forretningstype
Årsak til feilretting

Forretningsdokumentdato
Kommunal saksreferanse
Nettadresse (URL)
Annen referanse

Status

Tinglysing

Endret dato

Matrikkeløp
Signatur
Dato

Opprett ny grunneiendom ved fradeling

Oppmålingsforretning

11.08.2022

22/5327-Oppmålingssak

22/4961-Delingssak

Rolle

Avgiver

Mottaker

Berørt

Berørt

Berørt

Berørt

Berørt

Berørt

Berørt

Berørt

Berørt

Berørt

Berørt

Berørt

Berørt

Berørt

Berørt

Berørt

Matrikkelenhetsnummer

1149 - 119/589

1149 - 119/691

1149 - 119/431

1149 - 119/476

1149 - 119/495

1149 - 119/554

1149 - 119/574

1149 - 119/599

1149 - 119/678

1149 - 119/684

1149 - 119/685

1149 - 119/689

1149 - 119/690

1149hma

11.08.2022

Arealendring

-1 330,3

1 330,2

0

0

0

0

0

0

0

0

0

0

0

0

0

Landmålnummer

Navn

HØVRING MARTHON

Forretning
Forretningstype
Årsak til feilretting

Status
Tinglysing
Endret dato
Matrikkelføring
Signatur **Dato**

Forretningsdokumentdato	Tinglyst	1149hma	11.08.2022	26.08.2022	11.08.2022
Kommunal saksreferanse	Rolle	Matrikkelenhet	Arealendring		
Nettadresse (URL)	Avgiver	1149 - 119/589	-2 008,1		
Annen referanse	Mottaker	1149 - 119/689	2 008,1		
	Berørt	1149 - 119/574	0		
	Berørt	1149 - 119/594	0		
	Berørt	1149 - 119/597	0		
	Berørt	1149 - 119/598	0		
	Berørt	1149 - 119/599	0		
	Berørt	1149 - 119/678	0		
	Berørt	1149 - 119/679	0		
	Berørt	1149 - 119/680	0		
	Berørt	1149 - 119/681	0		
	Berørt	1149 - 119/682	0		
	Berørt	1149 - 119/683	0		
	Berørt	1149 - 119/684	0		
	Berørt	1149 - 119/685	0		
	Berørt	1149 - 119/686	0		
	Berørt	1149 - 119/687	0		
	Berørt	1149 - 119/688	0		

Landmålnummer **Navn**

HØVRING MARTHON

Adresser

Adressetype **Adressenavn** **Adressekode** **Adresser** **Øst** **Kretser** **Atkomstpunkt**
Adressetilleggsnavn **Kildekode** **Koord.syst.** **Nord** **Øst**
 Vegadresse Krosseshagen 1894 2 EUREF89 UTM Sone 32 291032
 6585128
 Grunnkrets 1015 VORMEDAL
 Stemmekrets: 7 Norheim
 Kirkesokn: 06100201 Norheim
 Postnr.område: 5545 VORMEDAL
 Tettsted: 4532 Haugesund

Adresstype	Adressenavn Adressetilleggsnavn	Adressekode Kildekode	Adresser Koord.syst. Nord	Øst	Kretser	Atkomstpunkt
Vegadresse	Krossneshagen	1894	4		Grunnkrets: 1015 VORMEDAL Stemmekrets: 7 Norheim Kirkesokn: 06100201 Norheim Postnr.område: 5545 VORMEDAL Tettsted: 4532 Haugesund	Nei
Adresstype	Adressenavn Adressetilleggsnavn	Adressekode Kildekode	Adresser Koord.syst. Nord	Øst	Kretser	Atkomstpunkt
Vegadresse	Krossneshagen	1894	6		Grunnkrets: 1015 VORMEDAL Stemmekrets: 7 Norheim Kirkesokn: 06100201 Norheim Postnr.område: 5545 VORMEDAL Tettsted: 4532 Haugesund	Ja
Adresstype	Adressenavn Adressetilleggsnavn	Adressekode Kildekode	Adresser Koord.syst. Nord	Øst	Kretser	Atkomstpunkt
Vegadresse	Krossneshagen	1894	8		Grunnkrets: 1015 VORMEDAL Stemmekrets: 7 Norheim Kirkesokn: 06100201 Norheim Postnr.område: 5545 VORMEDAL Tettsted: 4532 Haugesund	Ja
Adresstype	Adressenavn Adressetilleggsnavn	Adressekode Kildekode	Adresser Koord.syst. Nord	Øst	Kretser	Atkomstpunkt
Vegadresse	Krossneshagen	1894	10		Grunnkrets: 1015 VORMEDAL Stemmekrets: 7 Norheim Kirkesokn: 06100201 Norheim Postnr.område: 5545 VORMEDAL Tettsted: 4532 Haugesund	Ja
Adresstype	Adressenavn Adressetilleggsnavn	Adressekode Kildekode	Adresser Koord.syst. Nord	Øst	Kretser	Atkomstpunkt
Vegadresse	Krossneshagen	1894	12		Grunnkrets: 1015 VORMEDAL Stemmekrets: 7 Norheim Kirkesokn: 06100201 Norheim Postnr.område: 5545 VORMEDAL Tettsted: 4532 Haugesund	Ja
Adresstype	Adressenavn Adressetilleggsnavn	Adressekode Kildekode	Adresser Koord.syst. Nord	Øst	Kretser	Atkomstpunkt
Vegadresse	Krossneshagen	1894	14		Grunnkrets: 1015 VORMEDAL Stemmekrets: 7 Norheim Kirkesokn: 06100201 Norheim Postnr.område: 5545 VORMEDAL Tettsted: 4532 Haugesund	Ja

6585124 291013
Postnr.område: 5545 VORMEDAL
Tettsted: 4532 Haugesund

Adressetype	Adressenavn	Adressekode	Adressenr	Øst	Kretser	Atkomstpunkt
Vegadresse	Adressetilleggsnavn Krossneshagen	Kildekode 1894	Koord.syst. Nord 28 EUREF89 UTM Sone 32 6585131	291015	Grunnkrets 1015 VORMEDAL Stemmekrets: 7 Norheim Kirkesokn: 06100201 Norheim Postnr.område: 5545 VORMEDAL Tettsted: 4532 Haugesund	Nei

Adressetype	Adressenavn	Adressekode	Adressenr	Øst	Kretser	Atkomstpunkt
Vegadresse	Adressetilleggsnavn Krossneshagen	Kildekode 1894	Koord.syst. Nord 30 EUREF89 UTM Sone 32 6585140	291015	Grunnkrets 1015 VORMEDAL Stemmekrets: 7 Norheim Kirkesokn: 06100201 Norheim Postnr.område: 5545 VORMEDAL Tettsted: 4532 Haugesund	Nei

Adressetype	Adressenavn	Adressekode	Adressenr	Øst	Kretser	Atkomstpunkt
Vegadresse	Adressetilleggsnavn Krossneshagen	Kildekode 1894	Koord.syst. Nord 32 EUREF89 UTM Sone 32 6585147	291017	Grunnkrets 1015 VORMEDAL Stemmekrets: 7 Norheim Kirkesokn: 06100201 Norheim Postnr.område: 5545 VORMEDAL Tettsted: 4532 Haugesund	Nei

Adressetype	Adressenavn	Adressekode	Adressenr	Øst	Kretser	Atkomstpunkt
Vegadresse	Adressetilleggsnavn Krossneshagen	Kildekode 1894	Koord.syst. Nord 34 EUREF89 UTM Sone 32 6585154	291018	Grunnkrets 1015 VORMEDAL Stemmekrets: 7 Norheim Kirkesokn: 06100201 Norheim Postnr.område: 5545 VORMEDAL Tettsted: 4532 Haugesund	Ja

Aktive bygg som er registrert på matrikkelenheten

Bygningsnr: 300 835 861
Løpenr:
Repr.punkt: Koordinatsystem: EUREF89 UTM Sone 32
Nord: 6585152 Øst: 291031
Bygningsendringskode:
Bygningstype: Garasjeuthus anneks til bolig
Næringsgruppe: Annet som ikke er næring
Bygningsstatus: Igangsettingstillatelse
Energikilder:
Oppvarming:

Bebyggd areal: 105 Ant. boliger: 0
Bruksareal bolig: 0 Ant. etasjer: 1
Bruksareal annet: 95 Vannforsyning:
Bruksareal totalt: 95 Avløp:
Bruttoareal bolig: 0 Har heis: Nei
Bruttoareal annet: 105
Bruttoareal totalt: 105
Alternativt areal: 0
Alternativt areal 2: 0

105 Ant. boliger: 0
Ant. etasjer: 1
Vannforsyning:
Avløp:
Har heis: Nei
BTA totalt Alt. areal
BTA annet Alt. areal 2

0 0 95 95 105 0 0
Bruksareal totalt: 95
Bruksareal bolig: 0
Bruksareal annet: 95
Bruksareal totalt: 95
Bruksareal bolig: 0
Bruksareal annet: 95
Bruksareal totalt: 95
Bruksareal bolig: 0
Bruksareal annet: 95
Bruksareal totalt: 95

Etasjer

Etasje	Antall boenheter	BRA bolig	BRA annet	BRA totalt	BTA bolig	BTA annet	BTA totalt	Alt. areal	Alt. areal 2
H01	0	0	95	95	0	105	105	0	0

Bruksenheter

Adresse	Bruksenhetsnummer	Bruksenhetsstype	Bruksareal	Ant. rom	Kjøkkentilgang	Bad	WC	Matrikkelenhet
		Unummerert bruksenhet	0	0		0	0	119/678

Kontaktpersoner

Rolle	Føds.dato/org.nr	Navn	Bruksenhet	Adresse
Tiltakshaver	999568807	ODD HANSEN PROSJEKT AS		Longhammarvegen 7 5536 HAUGESUND

Bygningsnr: 300 835 878
Løpenr:
Repr.punkt: Koordinatsystem: EUREF89 UTM Sone 32
Nord: 6585150 Øst: 291044
Bygningsendringskode:
Bygningstype: Garasjeuthus anneks til bolig
Næringsgruppe: Annet som ikke er næring
Bygningsstatus: Igangsettingstillatelse
Energikilder:
Oppvarming:

Bebyggd areal: 118 Ant. boliger: 0
Bruksareal bolig: 0 Ant. etasjer: 1
Bruksareal annet: 110 Vannforsyning:
Bruksareal totalt: 110 Avløp:
Bruttoareal bolig: 0 Har heis: Nei
Bruttoareal annet: 118
Bruttoareal totalt: 118
Alternativt areal: 0
Alternativt areal 2: 0

118 Ant. boliger: 0
Ant. etasjer: 1
Vannforsyning:
Avløp:
Har heis: Nei
BTA totalt Alt. areal
BTA annet Alt. areal 2

0 0 110 110 118 0 0
Bruksareal totalt: 110
Bruksareal bolig: 0
Bruksareal annet: 110
Bruksareal totalt: 110
Bruksareal bolig: 0
Bruksareal annet: 110
Bruksareal totalt: 110
Bruksareal bolig: 0
Bruksareal annet: 110
Bruksareal totalt: 110

Etasjer

Etasje	Antall boenheter	BRA bolig	BRA annet	BRA totalt	BTA bolig	BTA annet	BTA totalt	Alt. areal	Alt. areal 2
H01	0	0	110	110	0	118	118	0	0

Bruksenheter

Adresse	Bruksenhetsnummer	Bruksenhetsstype	Bruksareal	Ant. rom	Kjøkkentilgang	Bad	WC	Matrikkelenhet
		Unummerert bruksenhet	0	0		0	0	119/678

Kontaktpersoner

Rolle Føds.dato/org.nr Navn Bruksenhet Adresse
Tiltakshaver 999568807 ODD HANSEN PROSJEKT AS Longhammarvegen 7
5536 HAUGESUND

Bygningsnr: 300 836 113 Bebygd areal: 82 Ant. boliger: 1 Datoer
Løpenr: Bruksareal bolig: 124 Ant. etasjer: 2 Rammetillatelse: 10.11.2020
Repr.punkt: Koordinatsystem: EUREF89 UTM Sone 32 Bruksareal annet: 0 Vannforsyning: Tilkn. off. Igangsettningstillatelse: 09.04.2021
Nord: 6585153 Øst: 291016 Bruksareal totalt: 124 Avløp: vannverk Tatt i bruk:
Bygningsendringskode: Bruttoareal bolig: 140 Offentlig kloakk Midlertidig brukstillatelse:
Bygningstype: Rekkehus Bruttoareal annet: 0 Har heis: Nei Ferdiggattest:
Næringsgruppe: Bolig Bruttoareal totalt: 140 Alternativt areal: 0
Bygningsstatus: Igangsettningstillatelse Alternativt areal 2: 0
Energikilder:
Oppvarming:

Etasjer

Etasje	Antall boenheter	BRA bolig	BRA annet	BRA totalt	BTA bolig	BTA annet	BTA totalt	Alt. areal	Alt. areal 2
H02	0	60	0	60	70	0	70	0	0
H01	1	64	0	64	70	0	70	0	0

Bruksenheter

Adresse Bruksenhetsnummer Bruksenhetstype Bruksareal Ant. rom Kjøkkentilgang Bad WC Matrikkelenhet
1894 Krossneshagen 34 H0101 Bolig 124 5 Kjøkken 2 2 119/678/0/17

Kontaktpersoner

Rolle Føds.dato/org.nr Navn Bruksenhet Adresse
Tiltakshaver 999568807 ODD HANSEN PROSJEKT AS Longhammarvegen 7
5536 HAUGESUND

Bygningsnr: 300 836 114
Løpenr: Koordinatsystem: EUREF89 UTM Sone 32
 Repr.punkt: Nord: 6585145 Øst: 291014
 Bygningensdringskode:
 Bygningstype: Rekkehus
 Næringsgruppe: Bolig
 Bygningsstatus: Igangsettningstillatelse
 Energikilder:
 Oppvarming:

Bebygd areal: 82 Ant. boliger: 1
 Bruksareal bolig: 124 Ant. etasjer: 2
 Bruksareal annet: 0 Vannforsyning: Tilkn. off.
 Bruksareal totalt: 124 Avløp: vannverk
 Bruttoareal bolig: 140 Offentlig brukstillatelse:
 Bruttoareal annet: 140 Har heis: kloakk
 Bruttoareal totalt: 0 Nei
 Alternativt areal: 0
 Alternativt areal 2: 0

Datoer
 Rammetillatelse: 10.11.2020
 Igangsettningstillatelse: 09.04.2021
 Tatt i bruk:
 Midlertidig brukstillatelse:
 Ferdiggattest:

Etasje	Antall boenheter	BRA bolig	BRA annet	BRA totalt	BTA bolig	BTA annet	BTA totalt	Alt. areal	Alt. areal 2
H02	0	60	0	60	70	0	70	0	0
H01	1	64	0	64	70	0	70	0	0

Bruksenheter

Adresse	Bruksenhetsnummer	Bruksenhetstype	Bruksareal	Ant. rom	Kjøkkentilgang	Bad	WC	Matrikkelenhet
1894 Krossneshagen 32	H0101	Bolig	124	5	Kjøkken	2	2	119/678/0/16

Kontaktpersoner

Rolle	Føds.dato/org.nr	Navn	Bruksenhet	Adresse
Tiltakshaver	999568807	ODD HANSEN PROSJEKT AS		Longhammarvegen 7 5536 HAUGESUND

Bygningsnr: 300 836 117
Løpenr: Koordinatsystem: EUREF89 UTM Sone 32
 Repr.punkt: Nord: 6585138 Øst: 291014
 Bygningensdringskode:
 Bygningstype: Rekkehus
 Næringsgruppe: Bolig
 Bygningsstatus: Igangsettningstillatelse
 Energikilder:
 Oppvarming:

Bebygd areal: 82 Ant. boliger: 1
 Bruksareal bolig: 124 Ant. etasjer: 2
 Bruksareal annet: 0 Vannforsyning: Tilkn. off.
 Bruksareal totalt: 124 Avløp: vannverk
 Bruttoareal bolig: 140 Offentlig brukstillatelse:
 Bruttoareal annet: 140 Har heis: kloakk
 Bruttoareal totalt: 0 Nei
 Alternativt areal: 0
 Alternativt areal 2: 0

Datoer
 Rammetillatelse: 10.11.2020
 Igangsettningstillatelse: 09.04.2021
 Tatt i bruk:
 Midlertidig brukstillatelse:
 Ferdiggattest:

Etasje	Antall boenheter	BRA bolig	BRA annet	BRA totalt	BTA bolig	BTA annet	BTA totalt	Alt. areal	Alt. areal 2
H02	0	60	0	60	70	0	70	0	0

Etasje	Antall boenheter	BRA bolig	BRA annet	BRA totalt	BTA bolig	BTA annet	BTA totalt	Alt. areal	Alt. areal 2
H01	1	64	0	64	70	0	70	0	0

Bruksenheter

Adresse	Bruksenhetsnummer	Bruksenhetstype	Bruksareal	Ant. rom	Kjøkkentilgang	Bad	WC	Matrikkelenhet
1894 Krossneshagen 30	H0101	Bolig	124	5	Kjøkken	2	2	119/678/0/15

Kontaktpersoner

Rolle	Føds.dato/org.nr	Navn	Bruksenhet	Adresse
Tiltakshaver	999568807	ODD HANSEN PROSJEKT AS		Longhammarvegen 7 5536 HAUGESUND

Bygningsnr:	300 836 119	Bebygd areal:	82	Ant. boliger:	1	Datoer	
Løpenr:		Bruksareal bolig:	124	Ant. etasjer:	2	Rammeutlatelse:	10.11.2020
Repr.punkt:	Koordinatsystem: EUREF89 UTM Sone 32	Bruksareal annet:	0	Vannforsyning:	Tilkn. off. vannverk	Igangsettningstillatelse:	09.04.2021
	Nord: 6585130 Øst: 291012	Bruksareal totalt:	124	Avløp:	Offentlig kloakk	Tatt i bruk:	
Bygningsendringskode:		Bruttoareal bolig:	130	Har heis:	Nei	Midlertidig brukstillatelse:	
Bygningstype:	Rekkehus	Bruttoareal annet:	130			Ferdigattest:	
Næringsgruppe:	Bolig	Bruttoareal totalt:	0				
Bygningsstatus:	Igangsettningstillatelse	Alternativt areal:	0				
Energikilder:		Alternativt areal 2:	0				
Oppvarming:							

Etasjer

Etasje	Antall boenheter	BRA bolig	BRA annet	BRA totalt	BTA bolig	BTA annet	BTA totalt	Alt. areal	Alt. areal 2
H02	0	60	0	60	60	0	60	0	0
H01	1	64	0	64	70	0	70	0	0

Bruksenheter

Adresse	Bruksenhetsnummer	Bruksenhetstype	Bruksareal	Ant. rom	Kjøkkentilgang	Bad	WC	Matrikkelenhet
1894 Krossneshagen 28	H0101	Bolig	124	5	Kjøkken	2	2	119/678/0/14

Kontaktpersoner

Rolle	Føds.dato/org.nr	Navn	Bruksenhet	Adresse
Tiltakshaver	999568807	ODD HANSEN PROSJEKT AS		Longhammarvegen 7 5536 HAUGESUND

Bygningsnr: 300 836 121
Løpenr: Koordinatsystem: EUREF89 UTM Sone 32
 Nord: 6585122 Øst: 291011
 Bygningsendringskode:
 Bygningstype: Rekkehus
 Næringsgruppe: Bolig
 Bygningsstatus: Igangsettingstillatelse
 Energikilder:
 Oppvarming:

Etasjer	Antall boenheter	BRA bolig	BRA annet	BRA totalt	BTA bolig	BTA annet	BTA totalt	Alt. areal	Alt. areal 2
H02	0	60	0	60	70	0	70	0	0
H01	1	64	0	64	70	0	70	0	0

Bruksenheter
 Adresse 1894 Krosseshagen 26 Bruksenhetsnummer H0101 Bruksenhetstype Bolig
 Bruksareal 124 Ant. rom 5 Kjøkkentilgang 2 Bad 2 WC 2 Matrikkelenhet 119/678/0/13

Kontaktpersoner
 Rolle Tiltakshaver Føds.dato/org.nr Navn Bruksenhet Adresse
 Longhammarvegen 7
 5536 HAUGESUND

Bygningsnr: 300 836 133
Løpenr: Koordinatsystem: EUREF89 UTM Sone 32
 Nord: 6585106 Øst: 291007
 Bygningsendringskode:
 Bygningstype: Rekkehus
 Næringsgruppe: Bolig
 Bygningsstatus: Igangsettingstillatelse
 Energikilder:
 Oppvarming:

Etasjer	Antall boenheter	BRA bolig	BRA annet	BRA totalt	BTA bolig	BTA annet	BTA totalt	Alt. areal	Alt. areal 2
H02	0	60	0	60	70	0	70	0	0

Etasje	Antall boenheter	BRA bolig	BRA annet	BRA totalt	BTA bolig	BTA annet	BTA totalt	Alt. areal	Alt. areal 2
H01	1	64	0	64	70	0	70	0	0

Bruksenheter

Adresse	Bruksenhetsnummer	Bruksenhetstype	Bruksareal	Ant. rom	Kjøkkentilgang	Bad	WC	Matrikkelenhet
1894 Krossneshagen 22	H0101	Bolig	124	5	Kjøkken	2	2	119/678/0/11

Kontaktpersoner

Rolle	Føds.dato/org.nr	Navn	Bruksenhet	Adresse
Tiltakshaver	999568807	ODD HANSEN PROSJEKT AS		Longhammarvegen 7 5536 HAUGESUND

Bygningsnr:	300 836 168	Bebygd areal:	80	Ant. boliger:	1	Datoer	
Løpenr:		Bruksareal bolig:	126	Ant. etasjer:	2	Rammetillatelse:	10.11.2020
Repr.punkt:	Koordinatsystem: EUREF89 UTM Sone 32	Bruksareal annet:	0	Vannforsyning:	Tilkn. off. vannverk	Igangsettningstillatelse:	06.05.2021
	Nord: 6585126 Øst: 291034	Bruksareal totalt:	126		Offentlig kloakk	Tatt i bruk:	
Bygningsendringskode:		Bruttoareal bolig:	140	Avløp:	Har heis: Nei	Midlertidig brukstillatelse:	
Bygningstype:	Rekkehus	Bruttoareal annet:	140			Ferdigattest:	
Næringsgruppe:	Bolig	Bruttoareal totalt:	0	Alternativt areal:	0		
Bygningsstatus:	Igangsettningstillatelse	Alternativt areal 2:	0				
Energikilder:							
Oppvarming:							

Etasjer

Etasje	Antall boenheter	BRA bolig	BRA annet	BRA totalt	BTA bolig	BTA annet	BTA totalt	Alt. areal	Alt. areal 2
H02	0	63	0	63	70	0	70	0	0
H01	1	63	0	63	70	0	70	0	0

Bruksenheter

Adresse	Bruksenhetsnummer	Bruksenhetstype	Bruksareal	Ant. rom	Kjøkkentilgang	Bad	WC	Matrikkelenhet
1894 Krossneshagen 2	H0101	Bolig	126	6	Kjøkken	2	2	119/678/0/1

Kontaktpersoner

Rolle	Føds.dato/org.nr	Navn	Bruksenhet	Adresse
Tiltakshaver	999568807	ODD HANSEN PROSJEKT AS		Longhammarvegen 7 5536 HAUGESUND

Bygningsnr: 300 836 207
Løpenr: 10.11.2020
 Repr.punkt: Koordinatsystem: EUREF89 UTM Sone 32
 Nord: 6585115 Øst: 291010
 Bygningssendringstype: Rekkehus
 Bygningstype: Bolig
 Næringsgruppe: Bolig
 Bygningssstatus: Igangsettningstillatelse
 Energikilder:
 Oppvarming:

Bebygd areal: 82 Ant. boliger: 1
 Bruksareal bolig: 124 Ant. etasjer: 2
 Bruksareal annet: 0 Vannforsyning: Tilkn. off.
 Bruksareal totalt: 124 Avløp: vannverk
 Bruttoareal bolig: 140 Offentlig kloakk
 Bruttoareal annet: 140 Har heis: Nei
 Bruttoareal totalt: 140
 Alternativt areal: 0
 Alternativt areal 2: 0

Rammetillatelse: 10.11.2020
 Igangsettningstillatelse: 09.04.2021
 Tatt i bruk:
 Midlertidig brukstillatelse:
 Ferdiggattest:

Etasjer	Antall boenheter	BRA bolig	BRA annet	BRA totalt	BTA bolig	BTA annet	BTA totalt	Alt. areal	Alt. areal 2
H02	0	60	0	60	70	0	70	0	0
H01	1	64	0	64	70	0	70	0	0

Bruksenheter
 Adresse: 1894 Krossnesheggen 24
 Bruksenhetsnummer: H0101
 Bruksenhetsstype: Bolig
 Bruksareal: 124
 Ant. rom: 5
 Kjøkkentilgang: Kjøkken
 Bad: 2
 WC: 2
 Matrikkelenhet: 119/678/0/12

Kontaktpersoner
 Rolle: Tiltakshaver
 Fødselsdato/org.nr: 999568807
 Navn: ODD HANSEN PROSJEKT AS
 Bruksenhetsadresse: Longhammarvegen 7
 5536 HAUGESUND

Bygningsnr: 300 836 213
Løpenr: 10.11.2020
 Repr.punkt: Koordinatsystem: EUREF89 UTM Sone 32
 Nord: 6585119 Øst: 291034
 Bygningssendringstype: Rekkehus
 Bygningstype: Bolig
 Næringsgruppe: Bolig
 Bygningssstatus: Igangsettningstillatelse
 Energikilder:
 Oppvarming:

Bebygd areal: 80 Ant. boliger: 1
 Bruksareal bolig: 126 Ant. etasjer: 2
 Bruksareal annet: 0 Vannforsyning: Tilkn. off.
 Bruksareal totalt: 126 Avløp: vannverk
 Bruttoareal bolig: 140 Offentlig kloakk
 Bruttoareal annet: 140 Har heis: Nei
 Bruttoareal totalt: 140
 Alternativt areal: 0
 Alternativt areal 2: 0

Rammetillatelse: 10.11.2020
 Igangsettningstillatelse: 06.05.2021
 Tatt i bruk:
 Midlertidig brukstillatelse:
 Ferdiggattest:

Etasjer	Antall boenheter	BRA bolig	BRA annet	BRA totalt	BTA bolig	BTA annet	BTA totalt	Alt. areal	Alt. areal 2
H02	0	63	0	63	70	0	70	0	0

Etasje	Antall boenheter	BRA bolig	BRA annet	BRA totalt	BTA bolig	BTA annet	BTA totalt	Alt. areal	Alt. areal 2
H01	1	63	0	63	70	0	70	0	0

Bruksenheter

Adresse	Bruksenhetsnummer	Bruksenhetstype	Bruksareal	Ant. rom	Kjøkkentilgang	Bad	WC	Matrikkelenhet
1894 Krossneshagen 4	H0101	Bolig	126	6	Kjøkken	2	2	119/678/0/2

Kontaktpersoner

Rolle	Føds.dato/org.nr	Navn	Bruksenhet	Adresse
Tiltakshaver	999568807	ODD HANSEN PROSJEKT AS		Longhammarvegen 7 5536 HAUGESUND

Bygningsnr:	300 836 219	Bebygd areal:	80	Ant. boliger:	1	Datoer	
Løpenr:		Bruksareal bolig:	126	Ant. etasjer:	2	Rammetilfatelse:	10.11.2020
Repr.punkt:	Koordinatsystem: EUREF89 UTM Sone 32	Bruksareal annet:	0	Vannforsyning:	Tilkn. off.	Igangsettningstillatelse:	06.05.2021
	Nord: 6585113 Øst: 291033	Bruksareal totalt:	126	Avløp:	Offentlig kloakk	Tatt i bruk:	
Bygningsendringskode:		Bruttoareal bolig:	140	Har heis:	Nei	Midlertidig brukstillatelse:	
Bygningstype:	Rekkehus	Bruttoareal annet:	140			Ferdigattest:	
Næringsgruppe:	Bolig	Bruttoareal totalt:	0	Alternativt areal:	0		
Bygningsstatus:	Igangsettningstillatelse	Alternativt areal 2:	0				
Energikilder:							
Oppvarming:							

Etasjer

Etasje	Antall boenheter	BRA bolig	BRA annet	BRA totalt	BTA bolig	BTA annet	BTA totalt	Alt. areal	Alt. areal 2
H02	0	63	0	63	70	0	70	0	0
H01	1	63	0	63	70	0	70	0	0

Bruksenheter

Adresse	Bruksenhetsnummer	Bruksenhetstype	Bruksareal	Ant. rom	Kjøkkentilgang	Bad	WC	Matrikkelenhet
1894 Krossneshagen 6	H0101	Bolig	126	6	Kjøkken	2	2	119/678/0/3

Kontaktpersoner

Rolle	Føds.dato/org.nr	Navn	Bruksenhet	Adresse
Tiltakshaver	999568807	ODD HANSEN PROSJEKT AS		Longhammarvegen 7 5536 HAUGESUND

Bygningsnr: 300 836 229
Løpenr: 10.11.2020
 Repr.punkt: Koordinatsystem: EUREF89 UTM Sone 32
 Nord: 6585106 Øst: 291033
 Bygningsendringskode:
 Bygningstype: Rekkehus
 Næringsgruppe: Bolig
 Bygningsstatus: Igangsettningstillatelse
 Energikilder:
 Oppvarming:

Bebygd areal: 80 Ant. boliger: 1 Datoer:
 Bruksareal bolig: 126 Ant. etasjer: 2 Rammetillatelse: 10.11.2020
 Bruksareal annet: 0 Vannforsyning: Tilkn. off. Igangsettningstillatelse: 06.05.2021
 Bruksareal totalt: 126 Avløp: vannverk Tatt i bruk:
 Bruttoareal bolig: 140 Har heis: Offentlig Midlertidig brukstillatelse:
 Bruttoareal annet: 140 Nei kloakk Ferdiggattest:
 Bruttoareal totalt: 0
 Alternativt areal: 0
 Alternativt areal 2: 0

Etasjer

Etasje	Antall boenheter	BRA bolig	BRA annet	BRA totalt	BTA bolig	BTA annet	BTA totalt	Alt. areal	Alt. areal 2
H02	0	63	0	63	70	0	70	0	0
H01	1	63	0	63	70	0	70	0	0

Bruksenheter

Adresse	Bruksenhetsnummer	Bruksenhetstype	Bruksareal	Ant. rom	Kjøkken/tilgang	Bad	WC	Matrikkelenhet
1894 Krosseshagen 8	H0101	Bolig	126	6	Kjøkken	2	2	119/678/0/4

Kontaktpersoner

Rolle	Føds.dato/org.nr	Navn	Bruksenhet	Adresse
Tiltakshaver	999568807	ODD HANSEN PROSJEKT AS		Longhammarvegen 7 5536 HAUGESUND

Bygningsnr: 300 836 232

Løpenr: 10.11.2020
 Repr.punkt: Koordinatsystem: EUREF89 UTM Sone 32
 Nord: 6585099 Øst: 291032
 Bygningsendringskode:
 Bygningstype: Rekkehus
 Næringsgruppe: Bolig
 Bygningsstatus: Igangsettningstillatelse
 Energikilder:
 Oppvarming:

Bebygd areal: 80 Ant. boliger: 1 Datoer:
 Bruksareal bolig: 126 Ant. etasjer: 2 Rammetillatelse: 10.11.2020
 Bruksareal annet: 0 Vannforsyning: Tilkn. off. Igangsettningstillatelse: 06.05.2021
 Bruksareal totalt: 126 Avløp: vannverk Tatt i bruk:
 Bruttoareal bolig: 140 Har heis: Offentlig Midlertidig brukstillatelse:
 Bruttoareal annet: 140 Nei kloakk Ferdiggattest:
 Bruttoareal totalt: 0
 Alternativt areal: 0
 Alternativt areal 2: 0

Etasjer

Etasje	Antall boenheter	BRA bolig	BRA annet	BRA totalt	BTA bolig	BTA annet	BTA totalt	Alt. areal	Alt. areal 2
H02	0	63	0	63	70	0	70	0	0

Etasje	Antall boenheter	BRA bolig	BRA annet	BRA totalt	BTA bolig	BTA annet	BTA totalt	Alt. areal	Alt. areal 2
H01	1	63	0	63	70	0	70	0	0

Bruksenheter

Adresse	Bruksenhetsnummer	Bruksenhetstype	Bruksareal	Ant. rom	Kjøkkentilgang	Bad	WC	Matrikkelenhet
1894 Krossneshagen 10	H0101	Bolig	126	6	Kjøkken	2	2	119/678/0/5

Kontaktpersoner

Rolle	Føds.dato/org.nr	Navn	Bruksenhet	Adresse
Tiltakshaver	999568807	ODD HANSEN PROSJEKT AS		Longhammarvegen 7 5536 HAUGESUND

Bygningsnr:	300 836 235	Bebygd areal:	80	Ant. boliger:	1	Datoer	
Løpenr:		Bruksareal bolig:	126	Ant. etasjer:	2	Rammetillatelse:	10.11.2020
Repr.punkt:	Koordinatsystem: EUREF89 UTM Sone 32	Bruksareal annet:	0	Vannforsyning:	Tilkn. off.	Igangsettingstillatelse:	06.05.2021
	Nord: 6585091 Øst: 291032	Bruksareal totalt:	126		vannverk	Tatt i bruk:	
Bygningsendringskode:		Bruttoareal bolig:	140	Avløp:	Offentlig	Midlertidig brukstillatelse:	
Bygningstype:	Rekkehus	Bruttoareal annet:	140	Har heis:	kloakk	Ferdigattest:	
Næringsgruppe:	Bolig	Bruttoareal totalt:	140		Nei		
Bygningsstatus:	Igangsettingstillatelse	Alternativt areal:	0				
Energikilder:		Alternativt areal 2:	0				
Oppvarming:							

Etasjer

Etasje	Antall boenheter	BRA bolig	BRA annet	BRA totalt	BTA bolig	BTA annet	BTA totalt	Alt. areal	Alt. areal 2
H02	0	63	0	63	70	0	70	0	0
H01	1	63	0	63	70	0	70	0	0

Bruksenheter

Adresse	Bruksenhetsnummer	Bruksenhetstype	Bruksareal	Ant. rom	Kjøkkentilgang	Bad	WC	Matrikkelenhet
1894 Krossneshagen 12	H0101	Bolig	126	6	Kjøkken	2	2	119/678/0/6

Kontaktpersoner

Rolle	Føds.dato/org.nr	Navn	Bruksenhet	Adresse
Tiltakshaver	999568807	ODD HANSEN PROSJEKT AS		Longhammarvegen 7 5536 HAUGESUND

Bygningsnr: 300 836 238
Løpenr: 10.11.2020
 Repr.punkt: Koordinatsystem: EUREF89 UTM Sone 32
 Nord: 6585085 Øst: 291031
 Bygningssendingskode:
 Bygningstype: Rekkehus
 Næringsgruppe: Bolig
 Bygningsstatus: Igangsette
 Energikilder: 0
 Oppvarming: 0

Bebygd areal: 80 Ant. boliger: 1
 Bruksareal bolig: 126 Ant. etasjer: 2
 Bruksareal annet: 0 Vannforsyning: Tilkn. off. vannverk
 Bruksareal totalt: 126 Avløp: Offentlig kloakk
 Bruttoareal bolig: 140 Har heis: Nei
 Bruttoareal annet: 140
 Bruttoareal totalt: 0
 Alternativt areal: 0
 Alternativt areal 2: 0

Rammetillatelse: 10.11.2020
 Igangsettestillatelse: 06.05.2021
 Tatt i bruk:
 Midlertidig brukstillatelse:
 Ferdiggattest:

Etasje	Antall boenheter	BRA bolig	BRA annet	BRA totalt	BTA bolig	BTA annet	BTA totalt	Alt. areal	Alt. areal 2
H02	0	63	0	63	70	0	70	0	0
H01	1	63	0	63	70	0	70	0	0

Bruksenheter

Adresse	Bruksenhetsnummer	Bruksenhetstype	Bruksareal	Ant. rom	Kjøkkentilgang	Bad	WC	Matrikkelenhets
1894 Krossneshagen 14	H0101	Bolig	126	6	Kjøkken	2	2	119/678/0/7

Kontaktpersoner

Rolle	Føds.dato/org.nr	Navn	Bruksenhet	Adresse
Tiltakshaver	999568807	ODD HANSEN PROSJEKT AS		Longhammarvegen 7 5536 HAUGESUND

Bygningsnr: 300 836 240
Løpenr: 10.11.2020
 Repr.punkt: Koordinatsystem: EUREF89 UTM Sone 32
 Nord: 6585129 Øst: 291026
 Bygningssendingskode:
 Bygningstype: Garasjeuthus anneks til bolig
 Næringsgruppe: Annet som ikke er næring
 Bygningsstatus: Igangsette
 Energikilder: 0
 Oppvarming: 0

Bebygd areal: 6 Ant. boliger: 0
 Bruksareal bolig: 0 Ant. etasjer: 1
 Bruksareal annet: 5 Vannforsyning:
 Bruksareal totalt: 5 Avløp:
 Bruttoareal bolig: 0 Har heis: Nei
 Bruttoareal annet: 6
 Bruttoareal totalt: 6
 Alternativt areal: 0
 Alternativt areal 2: 0

Rammetillatelse: 10.11.2020
 Igangsettestillatelse: 06.05.2021
 Tatt i bruk:
 Midlertidig brukstillatelse:
 Ferdiggattest:

Etasje	Antall boenheter	BRA bolig	BRA annet	BRA totalt	BTA bolig	BTA annet	BTA totalt	Alt. areal	Alt. areal 2
H01	0	0	5	5	0	6	6	0	0

Bruksenheter

Adresse Bruksenhetsnummer Bruksenhetsstype Bruksareal Ant. rom Kjøkkentilgang Bad WC Matrikkelenhet

Kontaktpersoner

Rolle Føds.dato/org.nr Navn Bruksenhetsnummer Bruksenhetsstype Bruksareal Ant. rom Kjøkkentilgang Bad WC Matrikkelenhet
Tiltakshaver 999568807 ODD HANSEN PROSJEKT AS Unummerert bruksenhet 0 0 0 0 119/678

Bruksenhet Adresse

Longhammarvegen 7
5536 HAUGESUND

Bygningsnr: 300 836 242
Løpenr: Bebygd areal: 6 Ant. boliger: 0
Bruksareal bolig: 0 Ant. etasjer: 1
Bruksareal annet: 5 Vannforsyning: Igangsettingsstillatelse: 10.11.2020
Bruksareal totalt: 5 Avløp: 5 Tatt i bruk: 06.05.2021
Bruttoareal bolig: 0 Har heis: Nei
Bruttoareal annet: 6
Bruttoareal totalt: 6
Alternativt areal: 0
Alternativt areal 2: 0

Repr.punkt: Koordinatsystem: EUREF89 UTM Sone 32

Nord: 6585122 Øst: 291025

Bygningsendringskode:

Bygningstype: Garasjeuthus anneks til bolig

Næringsgruppe: Annet som ikke er næring

Bygningsstatus: Igangsettingsstillatelse

Energikilder:

Oppvarming:

Etasjer

Etasje Antall boenheter BRA bolig BRA annet BRA totalt BTA bolig BTA annet BTA totalt Alt. areal Alt. areal 2
H01 0 0 5 5 0 6 6 0 0

Bruksenheter

Adresse Bruksenhetsnummer Bruksenhetsstype Bruksareal Ant. rom Kjøkkentilgang Bad WC Matrikkelenhet
Unummerert bruksenhet 0 0 0 0 119/678

Kontaktpersoner

Rolle Føds.dato/org.nr Navn Bruksenhetsnummer Bruksenhetsstype Bruksareal Ant. rom Kjøkkentilgang Bad WC Matrikkelenhet
Tiltakshaver 999568807 ODD HANSEN PROSJEKT AS Unummerert bruksenhet 0 0 0 0 119/678

Bruksenhet Adresse

Longhammarvegen 7
5536 HAUGESUND

Byggningsnr: 300 836 247
Løpenr:
Repr.punkt: Koordinatsystem: EUREF89 UTM Sone 32
 Nord: 6585115 Øst: 291024
 Bygningssendringstype: Garasjeuthus annekts til bolig
 Bygningstype: Annet som ikke er næring
 Næringsgruppe: Annet som ikke er næring
 Bygningssstatus: Igangsettningstillatelse
 Energikilder:
 Oppvarming:

Bebyggd areal: 6 Ant. boliger: 0
 Bruksareal bolig: 0 Ant. etasjer: 1
 Bruksareal annet: 5 Vannforsyning:
 Bruksareal totalt: 5 Avløp:
 Bruttoareal bolig: 0 Har heis: Nei
 Bruttoareal annet: 6
 Bruttoareal totalt: 6
 Alternativt areal: 0
 Alternativt areal 2: 0

BTA totalt 6
 BTA annet 6
 BTA bolig 0
 Alt. areal 0
 Alt. areal 2 0

Byggningsnr: 300 836 247
Løpenr:
Repr.punkt: Koordinatsystem: EUREF89 UTM Sone 32
 Nord: 6585115 Øst: 291024
 Bygningssendringstype: Garasjeuthus annekts til bolig
 Bygningstype: Annet som ikke er næring
 Næringsgruppe: Annet som ikke er næring
 Bygningssstatus: Igangsettningstillatelse
 Energikilder:
 Oppvarming:

Bebyggd areal: 6 Ant. boliger: 0
 Bruksareal bolig: 0 Ant. etasjer: 1
 Bruksareal annet: 5 Vannforsyning:
 Bruksareal totalt: 5 Avløp:
 Bruttoareal bolig: 0 Har heis: Nei
 Bruttoareal annet: 6
 Bruttoareal totalt: 6
 Alternativt areal: 0
 Alternativt areal 2: 0

BTA totalt 6
 BTA annet 6
 BTA bolig 0
 Alt. areal 0
 Alt. areal 2 0

Etasjer		Bruksareal		Ant. rom		Kjøkkentilgang		Bad		WC		Matrikkelenhet				
Etasje	Antall boenheter	BRA bolig	BRA annet	BRA totalt	BTA bolig	BTA annet	BTA totalt	Alt. areal	Alt. areal 2	Unummerert bruksenhet	Bruksareal	Ant. rom	Kjøkkentilgang	Bad	WC	Matrikkelenhet
H01	0	0	5	5	0	6	6	0	0	0	0	0	0	0	0	119/678

Kontaktpersoner
 Adresse
 Rolle
 Tiltakshaver
 Føds.dato/org.nr
 Navn
 Bruksenhet
 Adresse
 Longhammarvegen 7
 5536 HAUGESUND

Byggningsnr: 300 836 249
Løpenr:
Repr.punkt: Koordinatsystem: EUREF89 UTM Sone 32
 Nord: 6585108 Øst: 291023
 Bygningssendringstype: Garasjeuthus annekts til bolig
 Bygningstype: Annet som ikke er næring
 Næringsgruppe: Annet som ikke er næring
 Bygningssstatus: Igangsettningstillatelse
 Energikilder:
 Oppvarming:

Bebyggd areal: 6 Ant. boliger: 0
 Bruksareal bolig: 0 Ant. etasjer: 1
 Bruksareal annet: 5 Vannforsyning:
 Bruksareal totalt: 5 Avløp:
 Bruttoareal bolig: 0 Har heis: Nei
 Bruttoareal annet: 6
 Bruttoareal totalt: 6
 Alternativt areal: 0
 Alternativt areal 2: 0

BTA totalt 6
 BTA annet 6
 BTA bolig 0
 Alt. areal 0
 Alt. areal 2 0

Byggningsnr: 300 836 249
Løpenr:
Repr.punkt: Koordinatsystem: EUREF89 UTM Sone 32
 Nord: 6585108 Øst: 291023
 Bygningssendringstype: Garasjeuthus annekts til bolig
 Bygningstype: Annet som ikke er næring
 Næringsgruppe: Annet som ikke er næring
 Bygningssstatus: Igangsettningstillatelse
 Energikilder:
 Oppvarming:

Bebyggd areal: 6 Ant. boliger: 0
 Bruksareal bolig: 0 Ant. etasjer: 1
 Bruksareal annet: 5 Vannforsyning:
 Bruksareal totalt: 5 Avløp:
 Bruttoareal bolig: 0 Har heis: Nei
 Bruttoareal annet: 6
 Bruttoareal totalt: 6
 Alternativt areal: 0
 Alternativt areal 2: 0

BTA totalt 6
 BTA annet 6
 BTA bolig 0
 Alt. areal 0
 Alt. areal 2 0

Etasjer		Bruksareal		Ant. rom		Kjøkkentilgang		Bad		WC		Matrikkelenhet				
Etasje	Antall boenheter	BRA bolig	BRA annet	BRA totalt	BTA bolig	BTA annet	BTA totalt	Alt. areal	Alt. areal 2	Unummerert bruksenhet	Bruksareal	Ant. rom	Kjøkkentilgang	Bad	WC	Matrikkelenhet
H01	0	0	5	5	0	6	6	0	0	0	0	0	0	0	0	119/678

Rolle Tiltakshaver **Føds.dato/org.nr** 999568807 **Navn** ODD HANSEN PROSJEKT AS **Bruksenhet** Adresse Longhammarvegen 7 5536 HAUGESUND

Bygningsnr: 300 836 260 **Bebygd areal:** 6 **Ant. boliger:** 0 **Datoer**
Løpenr: **Bruksareal bolig:** 0 **Ant. etasjer:** 1 **Rammetillatelse:** 10.11.2020
Repr.punkt: **Koordinatsystem:** EUREF89 UTM Sone 32 **Bruksareal annet:** 5 **Vannforsyning:** **Igangsettningstillatelse:** 06.05.2021
Bygningsendringskode: **Nord:** 6585101 **Øst:** 291022 **Bruksareal totalt:** 5 **Avløp:** **Tatt i bruk:**
Bygningstype: **Garasjeuthus anneks til bolig** **Bruttoareal bolig:** 0 **Har heis:** Nei **Midlertidig brukstillatelse:**
Næringsgruppe: **Annet som ikke er næring** **Bruttoareal annet:** 6 **Ferdigattest:**
Bygningsstatus: **Igangsettningstillatelse** **Alternativt areal:** 0
Energikilder: **Alternativt areal 2:** 0
Oppvarming:

Etasjer
Etasje **Antall boenheter** **BRA bolig** **BRA annet** **BRA totalt** **BTA bolig** **BTA annet** **BTA totalt** **Alt. areal** **Alt. areal 2**
H01 0 0 5 5 0 6 6 0 0

Bruksenheter
Adresse **Bruksenhetsnummer** **Bruksenhetstype** **Bruksareal** **Ant. rom** **Kjøkkentilgang** **Bad** **WC** **Matrikkelenhet**
Unummerert bruksenhet 0 0 0 0 119/678

Kontaktpersoner
Rolle Tiltakshaver **Føds.dato/org.nr** 999568807 **Navn** ODD HANSEN PROSJEKT AS **Bruksenhet** Adresse Longhammarvegen 7 5536 HAUGESUND

Bygningsnr: 300 836 260 **Bebygd areal:** 6 **Ant. boliger:** 0 **Datoer**
Løpenr: **Bruksareal bolig:** 0 **Ant. etasjer:** 1 **Rammetillatelse:** 10.11.2020
Repr.punkt: **Koordinatsystem:** EUREF89 UTM Sone 32 **Bruksareal annet:** 5 **Vannforsyning:** **Igangsettningstillatelse:** 06.05.2021
Bygningsendringskode: **Nord:** 6585095 **Øst:** 291022 **Bruksareal totalt:** 5 **Avløp:** **Tatt i bruk:**
Bygningstype: **Garasjeuthus anneks til bolig** **Bruttoareal bolig:** 0 **Har heis:** Nei **Midlertidig brukstillatelse:**
Næringsgruppe: **Annet som ikke er næring** **Bruttoareal annet:** 6 **Ferdigattest:**
Bygningsstatus: **Igangsettningstillatelse** **Alternativt areal:** 0
Energikilder: **Alternativt areal 2:** 0
Oppvarming:

Etasjer
Etasje **Antall boenheter** **BRA bolig** **BRA annet** **BRA totalt** **BTA bolig** **BTA annet** **BTA totalt** **Alt. areal** **Alt. areal 2**
H01 0 0 5 5 0 6 6 0 0

Bruksenheter

Adresse Bruksenhetsnummer Bruksenhetsstype Bruksareal Ant. rom Kjøkkentilgang Bad WC Matrikkelenhet
Unummerert bruksenhet 0 0 0 0 0 0 119/678

Kontaktpersoner

Rolle Føds.dato/org.nr Navn Bruksenhet Adresse
Tiltakshaver 999568807 ODD HANSEN PROSJEKT AS

Bygningsnr: 300 836 263

Løpnr: Bebygd areal: 6 Ant. boliger: 0 Datoer
Rammetilatelse: 10.11.2020

Repr.punkt: Koordinatsystem: EUREF89 UTM Sone 32 Bruksareal bolig: 0 Ant. etasjer: 1 Igangsettingsstillatelse: 06.05.2021
Nord: 6585087 Øst: 291022 Bruksareal annet: 5 Vannforsyning:
Tatt i bruk:

Bygningsendringskode: Nettoareal bolig: 0 Har heis: Nei Midlertidig brukstillatelse:

Bygningstype: Garasjeuthus anneks til bolig Bruttoareal annet: 6 Ferdiggattest:

Næringsgruppe: Annet som ikke er næring Bruttoareal totalt: 6

Bygningsstatus: Igangsettingsstillatelse Alternativt areal: 0

Energikilder: Alternativt areal 2: 0

Oppvarming:

Etasjer

Etasje Antall boenheter BRA bolig BRA annet BRA totalt BTA bolig BTA annet BTA totalt Alt. areal Alt. areal 2
H01 0 0 5 5 0 6 6 0 0 0 0

Bruksenheter

Adresse Bruksenhetsnummer Bruksenhetsstype Bruksareal Ant. rom Kjøkkentilgang Bad WC Matrikkelenhet
Unummerert bruksenhet 0 0 0 0 0 0 119/678

Kontaktpersoner

Rolle Føds.dato/org.nr Navn Bruksenhet Adresse
Tiltakshaver 999568807 ODD HANSEN PROSJEKT AS

Bygningsnr: 300 836 265
Løpenr: 10.11.2020
 Repr.punkt: Koordinatsystem: EUREF89 UTM Sone 32
 Nord: 6585090 Øst: 290999
 Bygningsendringskode:
 Bygningstype: Rekkehus
 Næringsgruppe: Bolig
 Bygningsstatus: Igangsetstillatelse
 Energikilder:
 Oppvarming:

Bebyggd areal: 71 Ant. boliger: 1
 Bruksareal bolig: 110 Ant. etasjer: 2
 Bruksareal annet: 0 Vannforsyning: Tilkn. off.
 Bruksareal totalt: 110 Avløp: Offentlig
 Bruttoareal bolig: 121 Har heis: Nei
 Bruttoareal annet: 0
 Bruttoareal totalt: 121
 Alternativt areal: 0
 Alternativt areal 2: 0

Rammetillatelse: 10.11.2020
 Igangsetstillatelse: 09.04.2021
 Tatt i bruk:
 Midlertidig brukstillatelse:
 Ferdiggattest:

Etasjer

Etasje	Antall boenheter	BRA bolig	BRA annet	BRA totalt	BTA bolig	BTA annet	BTA totalt	Alt. areal	Alt. areal 2
H02	0	52	0	52	57	0	57	0	0
H01	1	58	0	58	64	0	64	0	0

Bruksenheter

Adresse	Bruksenhetsnummer	Bruksenhetstype	Bruksareal	Ant. rom	Kjøkkentilgang	Bad	WC	Matrikkelenhet
1894 Krosseshagen 20	H0101	Bolig	110	4	Kjøkken	2	2	119/678/0/10

Kontaktpersoner

Rolle	Føds.dato/org.nr	Navn	Bruksenhet	Adresse
Tiltakshaver	999568807	ODD HANSEN PROSJEKT AS		Longhammarvegen 7 5536 HAUGESUND

Bygningsnr: 300 836 268
Løpenr: 10.11.2020
 Repr.punkt: Koordinatsystem: EUREF89 UTM Sone 32
 Nord: 6585088 Øst: 291006
 Bygningsendringskode:
 Bygningstype: Rekkehus
 Næringsgruppe: Bolig
 Bygningsstatus: Igangsetstillatelse
 Energikilder:
 Oppvarming:

Bebyggd areal: 71 Ant. boliger: 1
 Bruksareal bolig: 110 Ant. etasjer: 2
 Bruksareal annet: 0 Vannforsyning: Tilkn. off.
 Bruksareal totalt: 110 Avløp: Offentlig
 Bruttoareal bolig: 121 Har heis: Nei
 Bruttoareal annet: 0
 Bruttoareal totalt: 121
 Alternativt areal: 0
 Alternativt areal 2: 0

Rammetillatelse: 10.11.2020
 Igangsetstillatelse: 09.04.2021
 Tatt i bruk:
 Midlertidig brukstillatelse:
 Ferdiggattest:

Etasjer

Etasje	Antall boenheter	BRA bolig	BRA annet	BRA totalt	BTA bolig	BTA annet	BTA totalt	Alt. areal	Alt. areal 2
H02	0	52	0	52	57	0	57	0	0

Etasje	Antall boenheter	BRA bolig	BRA annet	BRA totalt	BTA bolig	BTA annet	BTA totalt	Alt. areal	Alt. areal 2
H01	1	58	0	58	64	0	64	0	0

Bruksenheter

Adresse	Bruksenhetsnummer	Bruksenhetstype	Bruksareal	Ant. rom	Kjøkkentilgang	Bad	WC	Matrikkelenhet
1894 Krossneshagen 18	H0101	Bolig	110	4	Kjøkken	2	2	119/678/0/9

Kontaktpersoner

Rolle	Føds.dato/org.nr	Navn	Bruksenhet	Adresse
Tiltakshaver	999568807	ODD HANSEN PROSJEKT AS		Longhammarvegen 7 5536 HAUGESUND

Byggsnr:	300 836 270	Bebygd areal:	71	Ant. boliger:	1	Datoer
Løpnr:		Bruksareal bolig:	110	Ant. etasjer:	2	Rammetillatelse: 10.11.2020
Repr.punkt:	Koordinatsystem: EUREF89 UTM Sone 32	Bruksareal annet:	0	Vannforsyning:	Tilkn. off.	Igangsettingstillatelse: 09.04.2021
	Nord: 6585089 Øst: 291012	Bruksareal totalt:	110	Avløp:	vannverk	Tatt i bruk:
Bygningsendringskode:		Bruttoareal bolig:	121	Har heis:	Offentlig kloakk	Midlertidig brukstillatelse:
Bygningstype:	Rekkehus	Bruttoareal annet:	121		Nei	Ferdigattest:
Næringsgruppe:	Bolig	Bruttoareal totalt:	121			
Bygningsstatus:	Igangsettingstillatelse	Alternativt areal 1:	0			
Energikilder:		Alternativt areal 2:	0			
Oppvarming:						

Etasjer

Etasje	Antall boenheter	BRA bolig	BRA annet	BRA totalt	BTA bolig	BTA annet	BTA totalt	Alt. areal	Alt. areal 2
H02	0	52	0	52	57	0	57	0	0
H01	1	58	0	58	64	0	64	0	0

Bruksenheter

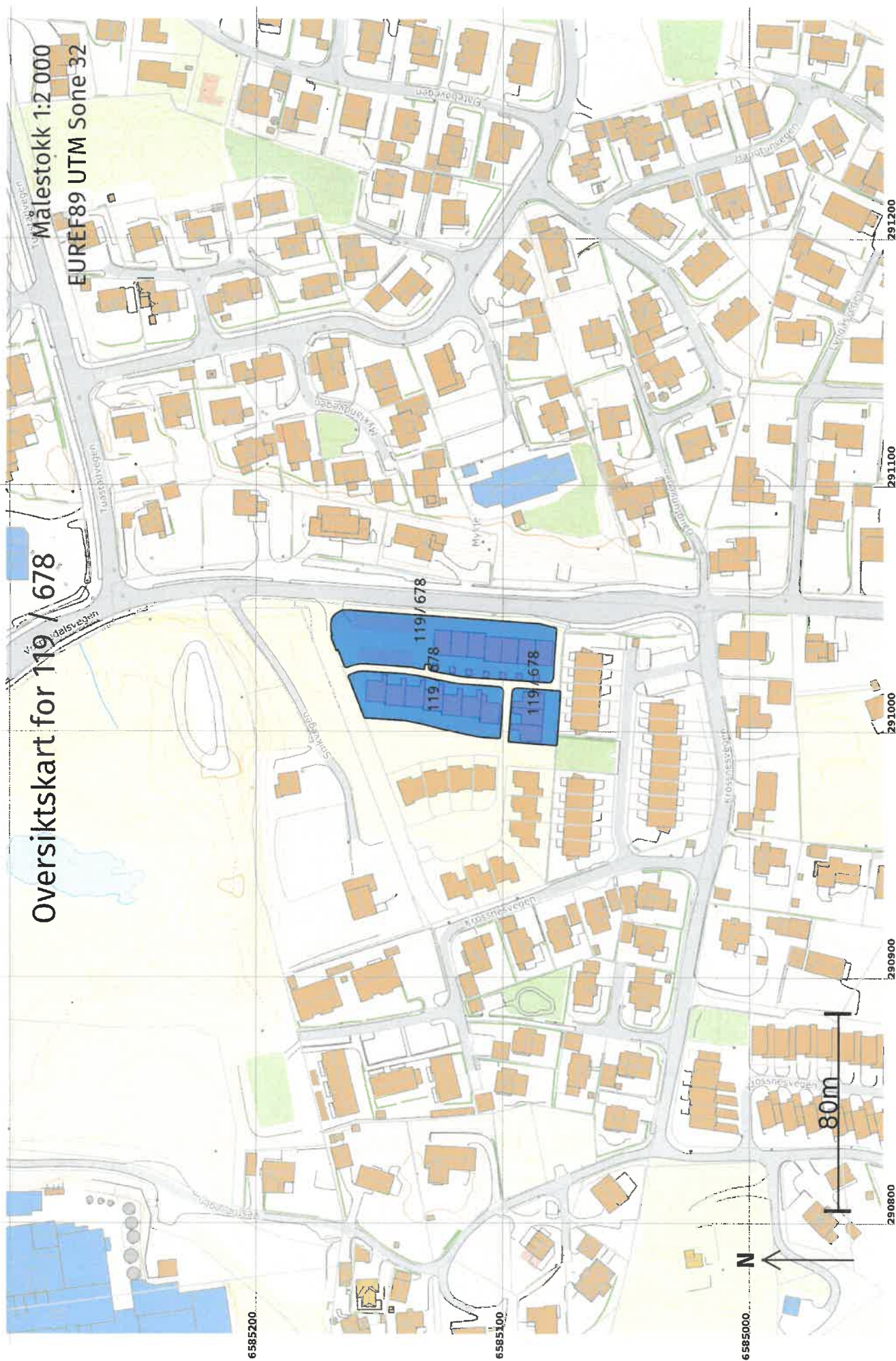
Adresse	Bruksenhetsnummer	Bruksenhetstype	Bruksareal	Ant. rom	Kjøkkentilgang	Bad	WC	Matrikkelenhet
1894 Krossneshagen 16	H0101	Bolig	110	4	Kjøkken	2	2	119/678/0/8

Kontaktpersoner

Rolle	Føds.dato/org.nr	Navn	Bruksenhet	Adresse
Tiltakshaver	999568807	ODD HANSEN PROSJEKT AS		Longhammarvegen 7 5536 HAUGESUND

Oversiktskart for 119 / 678

Målestokk 1:2 000
EUREF89 UTM Sone 32



Areal og koordinater

Areal: 437

Arealmerknad:

Representasjonspunkt: EUREF89 UTM Sone 32

Nord: 6585088

Øst: 291003

Grensepunkt / Grenselinje

Ytre avgrensing

Løpnr	Nord	Øst	Grensemerke nedsatt i / Lengde (m)	Grensepunkttype / Linjeinformasjon	Målemetode	Nøyaktighet (SD i cm)	Radius
1	6585078,18	291016,21	Umerket	Umerket	18 Tatt fra plan	10	10
2	6585078,36	291013,65	2,57	Jord Offentlig godkjent grensemerke	96 GNSS: Fasemåling (Real time kinematic)	10	10
3	6585078,80	291007,46	6,21	Jord Offentlig godkjent grensemerke	96 GNSS: Fasemåling (Real time kinematic)	10	10
4	6585079,41	290998,79	8,69	Jord Offentlig godkjent grensemerke	96 GNSS: Fasemåling (Real time kinematic)	10	10
5	6585079,73	290994,17	4,63	Jord Offentlig godkjent grensemerke	96 GNSS: Fasemåling (Real time kinematic)	10	10
6	6585099,49	290995,54	19,81	Umerket	18 Tatt fra plan	10	10
7	6585098,10	291015,60	20,11	Umerket	18 Tatt fra plan	10	10
8	6585097,90	291016,35	0,78	Umerket	69 Beregnet	10	10
9	6585097,42	291016,97	0,78	Umerket	69 Beregnet	10	10
10	6585096,74	291017,36	0,78	Umerket	69 Beregnet	10	10
11	6585095,96	291017,45	17,82	Umerket	18 Tatt fra plan	10	10

Areal og koordinater

Arealmerknad: 2 014,6

Representasjonssystem: EUREF89 UTM Sone 32

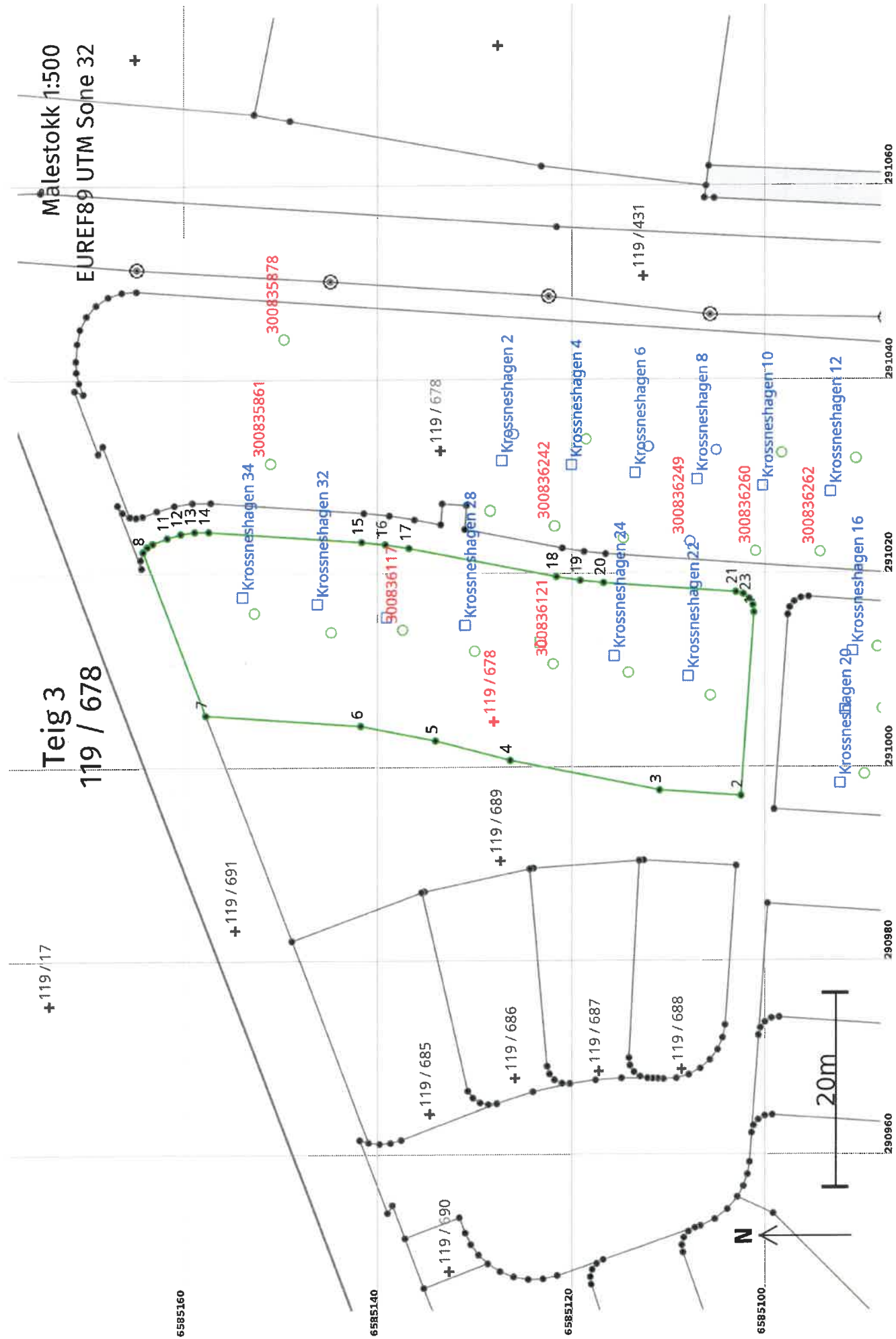
Nord: 6585134 Øst: 291033

Grensepunkt / Grenselinje**Ytre avgrensing**

Løpnr	Nord	Øst	Grensemerke nedsatt i / Lengde (m)	Grensepunkttype / Linjeinformasjon	Målemetode	Nøyaktighet (SD i cm)	Radius
1	6585079,96	291040,90		Umerket	18 Tatt fra plan	10	
2	6585081,32	291021,44	19,51	Umerket	18 Tatt fra plan	10	
3	6585081,53	291020,69	0,78	Umerket	69 Beregnet	10	
4	6585082,01	291020,07	0,78	Umerket	69 Beregnet	10	
5	6585082,69	291019,69	0,78	Umerket	69 Beregnet	10	
6	6585083,46	291019,59	0,78	Umerket	18 Tatt fra plan	10	
7	6585116,93	291021,92	33,55	Umerket	18 Tatt fra plan	10	
8	6585119,19	291022,15	2,28	Umerket	69 Beregnet	10	
9	6585121,44	291022,52	2,28	Umerket	18 Tatt fra plan	10	
10	6585131,42	291024,47	10,17	Umerket	18 Tatt fra plan	10	
11	6585131,25	291026,93	2,47	Umerket	18 Tatt fra plan	10	
12	6585133,74	291027,11	2,50	Umerket	18 Tatt fra plan	10	
13	6585133,89	291024,95	2,17	Umerket	18 Tatt fra plan	10	
			2,73				

Løpnr	Nord	Øst	Grensemerke nedsatt i / Lengde (m)	Linjeinformasjon	Målemetode	Nøyaktighet (SD i cm)	Radius
14	6585136,57	291025,47		Umerket	18 Tatt fra plan	10	
15	6585139,18	291025,90	2,65	Umerket	69 Beregnet	10	
16	6585141,82	291026,16	2,65	Umerket	18 Tatt fra plan	10	
17	6585157,63	291027,27	15,85	Umerket	18 Tatt fra plan	10	
18	6585159,51	291027,27	1,88	Umerket	69 Beregnet	10	
19	6585161,36	291026,99	1,88	Umerket	69 Beregnet	10	
20	6585163,16	291026,44	1,88	Umerket	18 Tatt fra plan	10	
21	6585164,65	291025,88	1,59	Umerket	18 Tatt fra plan	10	
22	6585165,31	291025,75	0,67	Umerket	69 Beregnet	10	
23	6585165,98	291025,84	0,67	Umerket	18 Tatt fra plan	10	
24	6585168,77	291033,15	7,82	Umerket	18 Tatt fra plan	10	
25	6585169,26	291032,35	0,94	Umerket	18 Tatt fra plan	10	
26	6585171,74	291038,85	6,96	Umerket	18 Tatt fra plan	10	
27	6585170,81	291038,51	0,99	Umerket	18 Tatt fra plan	10	
28	6585171,26	291039,68	1,25	Umerket	18 Tatt fra plan	10	
29	6585171,54	291040,78	1,14	Umerket	69 Beregnet	10	
			1,14	Umerket			

Løpenr	Grensemerke nedsatt i / Grensepunkttype /		Øst	Lengde (m)	Linjeinformasjon	Målemetode	Nøyaktighet (SD i cm)	Radius
	Nord	Øst						
30	6585171,59	291041,92	Umerket	1,79	18 Tatt fra plan	10		
31	6585171,46	291043,71	Umerket	1,51	18 Tatt fra plan	10		
32	6585171,16	291045,19	Umerket	1,51	69 Beregnet	10		
33	6585170,48	291046,53	Umerket	1,51	69 Beregnet	10		
34	6585169,48	291047,66	Umerket	1,51	69 Beregnet	10		
35	6585168,22	291048,49	Umerket	1,51	69 Beregnet	10		
36	6585166,79	291048,97	Umerket	1,51	69 Beregnet	10		
37	6585165,29	291049,06	Umerket	78,87	18 Tatt fra plan	10		
38	6585086,62	291043,50	Umerket	6,68	18 Tatt fra plan	10		
39	6585080,14	291041,87	Umerket	0,50	18 Tatt fra plan	10		
40	6585079,99	291041,40	Umerket	0,50	69 Beregnet	10		



Areal og koordinater

Arealmerknad: 1 169,2

Representasjonspunkt: Nord 6585101,59 Øst 291015,84

Nord: 6585129 Øst: 291005

Grensepunkt / Grenselinje**Ytre avgrensing**

Løpnr	Nord	Øst	Grensemerke nedsatt i / Lengde (m)	Grensepunkttype / Linjeinformasjon	Målemetode	Nøyaktighet (SD i cm)	Radius
1	6585101,59	291015,84	Umerket	Umerket	18 Tatt fra plan	10	10
2	6585102,90	290996,95	18,94	Umerket	18 Tatt fra plan	10	10
3	6585111,31	290997,54	8,43	Umerket	18 Tatt fra plan	10	10
4	6585126,73	291000,62	15,72	Umerket	18 Tatt fra plan	10	10
5	6585134,41	291002,66	7,95	Umerket	18 Tatt fra plan	10	10
6	6585142,12	291004,20	7,86	Umerket	18 Tatt fra plan	10	10
7	6585158,15	291005,32	16,07	Umerket	18 Tatt fra plan	10	10
8	6585164,60	291022,22	18,09	Umerket	18 Tatt fra plan	10	10
9	6585164,16	291022,73	0,67	Umerket	69 Beregnet	10	10
10	6585163,59	291023,07	0,67	Umerket	18 Tatt fra plan	10	10
11	6585162,10	291023,64	1,60	Umerket	18 Tatt fra plan	10	10
12	6585160,72	291024,06	1,45	Umerket	69 Beregnet	10	10
13	6585159,29	291024,27	1,45	Umerket	69 Beregnet	10	10

Løpenr	Nord	Øst	Grensemerke nedsatt i / Lengde (m)	Linjeinformasjon / Grensepunkttype /	Målemetode	Nøyaktighet (SD i cm)	Radius
14	6585157,84	291024,27		Umerket	18 Tatt fra plan	10	
			15,85				
15	6585142,03	291023,17		Umerket	18 Tatt fra plan	10	
			2,46				
16	6585139,58	291022,92		Umerket	69 Beregnet	10	
			2,46				
17	6585137,15	291022,53		Umerket	18 Tatt fra plan	10	
			15,42				
18	6585122,02	291019,57		Umerket	18 Tatt fra plan	10	
			2,46				
19	6585119,59	291019,18		Umerket	69 Beregnet	10	
			2,46				
20	6585117,14	291018,93		Umerket	18 Tatt fra plan	10	
			13,72				
21	6585103,45	291017,97		Umerket	18 Tatt fra plan	10	
			0,78				
22	6585102,70	291017,77		Umerket	69 Beregnet	10	
			0,78				
23	6585102,08	291017,29		Umerket	69 Beregnet	10	
			0,78				
24	6585101,69	291016,61		Umerket	69 Beregnet	10	
			0,78				

**For matrikkelenhet:**

Kommune: 1149 - KARMØY

Gårdsnummer: 119

Bruksnummer: 678

Festenummer:

Seksjonsnummer: 1

Utskriftsdato/klokkeslett: 12.09.2022 kl. 13:27

Produsert av: Håvard Storegjerde

Attestert av: Karmøy kommune

**Orientering om matrikkelbrev**

Matrikkelbrevet er hjemlet i «Lov om eigedomsregistrering» (matrikkellova) av 17. juni 2005. Etter definisjonen i matrikkellovens § 3 d) er matrikkelbrevet en attestert utskrift av matrikkelen som viser alle registrerte opplysninger om en matrikkelenhet ved oppgitt dato.

Om fullstendighet og nøyaktighet i matrikkelbrevet

Matrikkelen ble etablert ved konvertering av data fra tidligere registre. Det kan variere hvor gode disse dataene er med hensyn på fullstendighet og nøyaktighet. I enkelte tilfeller kan grensepunkt og grenselinjer mangle helt eller delvis eller være feil registrert. Det kan også være feil og mangler ved registrert bygnings- og adresseinformasjon. Fullstendighet og stedfestingsnøyaktighet er generelt bedre innenfor enn utenfor tettbygd strøk. Vær oppmerksom på at for mange matrikkelenheter og bygg hefter usikkerhet ved arealet som oppgis.

For utfyllende informasjon: www.kartverket.no/matrikkelbrev

Matrikkelenhet

Matrikkelenhetstype: Seksjon
Bruksnavn:
Etableringsdato: 08.09.2022
Skyld: 0
Er tinglyst: Ja
Sameiebrøk: 128 / 2046 i matrikkelenhet 119 / 678
Formål seksjon: Boligseksjon

Eierforhold

Tinglyste eierforhold	Status	Føds.d./org.nr	Navn	Bruksenhet	Adresse	Andel
Hjemmelshaver		999568807	ODD HANSEN PROSJEKT AS		Longhammarvegen 7 5536 HAUGESUND	1 / 1

Forretninger der matrikkelenheten er involvert

Forretning
Forretningstype
Årsak til feilretting

Forretningsdokumentdato
Kommunal saksreferanse
Nettadresse (URL)
Annen referanse

Status

Tinglysing

Endret dato

Matrikkelføring
Signatur
Dato

Forretning
Forretningstype
Årsak til feilretting

Forretningsdokumentdato
Kommunal saksreferanse
Nettadresse (URL)
Annen referanse

Status

Tinglysing

Endret dato

Matrikkelføring
Signatur Dato

Forretning	Forretningsdokumentdato	Status	Tinglysing	Endret dato	Matrikkelføring
Forretningstype	Kommunal saksreferanse				Signatur Dato
Årsak til feilretting	Nettadresse (URL)				
	Annen referanse				
Seksjonering	31.08.2022	Tinglyst		10.09.2022	1149sth 31.08.2022
Seksjonering	22/7309-Seksjonering	Rolle	Matrikkelenhet	Arealendring	
		Etablert/Endret	1149 - 119/678		
		Etablert/Endret	1149 - 119/678/0/1		
		Etablert/Endret	1149 - 119/678/0/2		
		Etablert/Endret	1149 - 119/678/0/3		
		Etablert/Endret	1149 - 119/678/0/4		
		Etablert/Endret	1149 - 119/678/0/5		
		Etablert/Endret	1149 - 119/678/0/6		
		Etablert/Endret	1149 - 119/678/0/7		
		Etablert/Endret	1149 - 119/678/0/8		
		Etablert/Endret	1149 - 119/678/0/9		
		Etablert/Endret	1149 - 119/678/0/10		
		Etablert/Endret	1149 - 119/678/0/11		
		Etablert/Endret	1149 - 119/678/0/12		
		Etablert/Endret	1149 - 119/678/0/13		
		Etablert/Endret	1149 - 119/678/0/14		
		Etablert/Endret	1149 - 119/678/0/15		
		Etablert/Endret	1149 - 119/678/0/16		
		Etablert/Endret	1149 - 119/678/0/17		

Aktive bygg som er registrert på matrikkelenheten

Bygningsnr: 300 836 168
Løpnr: 10.11.2020
 Repr.punkt: Koordinatsystem: EUREF89 UTM Sone 32
 Nord: 6585126 Øst: 291034
 Bygningsendringskode:
 Bygningstype: Rekkehus
 Næringsgruppe: Bolig
 Bygningsstatus: Igangsettningstillatelse
 Energikilder:
 Oppvarming:

Bebygd areal: 80
 Bruksareal bolig: 126
 Bruksareal annet: 0
 Bruksareal totalt: 126
 Bruttoareal bolig: 140
 Bruttoareal annet: 0
 Bruttoareal totalt: 140
 Alternativt areal: 0
 Alternativt areal 2: 0

Ant. boliger: 1
 Ant. etasjer: 2
 Vannforsyning: Tilkn. off. vannverk
 Avløp: Offentlig kloakk
 Har heis: Nei

Datoer
 Rammetillatelse: 10.11.2020
 Igangsettningstillatelse: 06.05.2021
 Tatt i bruk:
 Midlertidig brukstillatelse:
 Ferdiggattest:

Etasjer	Etasje	Antall boenheter	BRA bolig	BRA annet	BRA totalt	BTA bolig	BTA annet	BTA totalt	Alt. areal	Alt. areal 2
H02	0	63	0	63	70	0	70	0	0	0
H01	1	63	0	63	70	0	70	0	0	0

Bruksenheter
 Adresse: 1894 Krossneshagen 2
 Bruksenhetsnummer: H0101
 Bruksareal: 126
 Ant. rom: 6
 Kjøkken/tilgang: Kjøkken
 Bad: 2
 WC: 2
 Matrikkelenhet: 119/678/0/1

Kontaktpersoner
 Rolle: Tiltakshaver
 Føds.dato/org.nr: 999568807
 Navn: ODD HANSEN PROSJEKT AS
 Bruksenhet: Adresse: Longhammarvegen 7
 5536 HAUGESUND

Oversiktskart for 119 / 678 / 0 / 1

Målestokk 1:1 000

6585200

EUREF89 UTM Sone 32

6585150

6585100

6585050

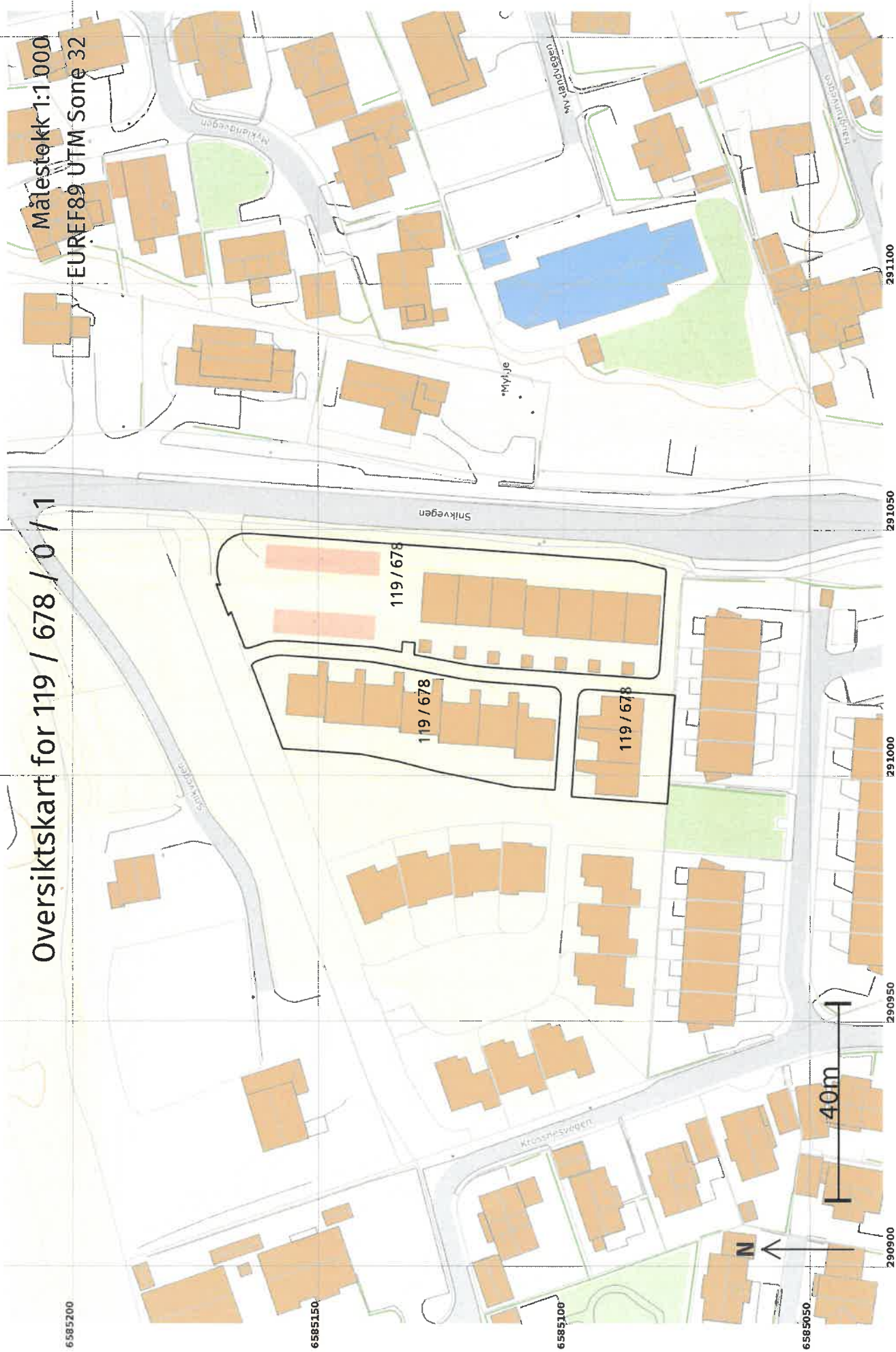
290900

290950

291000

291050

291100



**For matrikkelenhets:**

Kommune: 1149 - KARMØY

Gårdsnummer: 119

Bruksnummer: 678

Festenummer:

Seksjonsnummer: 2

Utskriftsdato/klokkeslett: 12.09.2022 kl. 13:27

Produsert av: Håvard Storegjerde - 1149 Karmøy -

Attestert av: Karmøy kommune

**Orientering om matrikelbrev**

Matrikelbrevet er hjemlet i «Lov om eigedomsregistrering» (matrikellova) av 17. juni 2005. Etter definisjonen i matrikellovens § 3 d) er matrikelbrevet en attestert utskrift av matrikkelen som viser alle registrerte opplysninger om en matrikkelenhets ved oppgitt dato.

Om fullstendighet og nøyaktighet i matrikelbrevet

Matrikkelen ble etablert ved konvertering av data fra tidligere registre. Det kan variere hvor gode disse dataene er med hensyn på fullstendighet og nøyaktighet. I enkelte tilfeller kan grensepunkt og grenselinjer mangle helt eller delvis eller være feil registrert. Det kan også være feil og mangler ved registrert bygnings- og adresseinformasjon. Fullstendighet og stedfestingsnøyaktighet er generelt bedre innenfor enn utenfor tettbygd strøk. Vær oppmerksom på at for mange matrikkelenheter og bygg hefter usikkerhet ved arealet som oppgis.

For utfyllende informasjon: www.kartverket.no/matrikelbrev

Matrikkelenhet

Matrikkelenhetstype: Seksjon
Bruksnavn:
Etableringsdato: 08.09.2022
Skyld: 0
Er tinglyst: Ja
Sameiebrøk: 126 / 2046 i matrikkelenhet 119 / 678
Formål seksjon: Boligseksjon

Eierforhold

Tinglyste eierforhold

Rolle	Status	Føds.d./org.nr	Navn	Bruksenhet	Adresse	Andel
Hjemmelshaver		999568807	ODD HANSEN PROSJEKT AS		Longhammarvegen 7 5536 HAUGESUND	1 / 1

Forretninger der matrikkelenheten er involvert

Forretning

Forretningstype
Årsak til feilretting

Forretningsdokumentdato
Kommunal saksreferanse
Nettadresse (URL)
Annen referanse

Status

Tinglysing

Endret dato

Matrikkelføring
Signatur
Dato

Forretning Forretningstype Årsak til feilretting	Forretningsdokumentdato Kommunal saksreferanse Nettadresse (URL) Annen referanse	Status	Tinglysing	Endret dato	Matrikkelføring Signatur Dato
Seksjonering	31.08.2022	Tinglyst		10.09.2022	1149sth 31.08.2022
Seksjonering	22/7309-Seksjonering	Rolle	Matrikkelenhet		Arealendring
		Etablert/Endret	1149 - 119/678		
		Etablert/Endret	1149 - 119/678/0/1		
		Etablert/Endret	1149 - 119/678/0/2		
		Etablert/Endret	1149 - 119/678/0/3		
		Etablert/Endret	1149 - 119/678/0/4		
		Etablert/Endret	1149 - 119/678/0/5		
		Etablert/Endret	1149 - 119/678/0/6		
		Etablert/Endret	1149 - 119/678/0/7		
		Etablert/Endret	1149 - 119/678/0/8		
		Etablert/Endret	1149 - 119/678/0/9		
		Etablert/Endret	1149 - 119/678/0/10		
		Etablert/Endret	1149 - 119/678/0/11		
		Etablert/Endret	1149 - 119/678/0/12		
		Etablert/Endret	1149 - 119/678/0/13		
		Etablert/Endret	1149 - 119/678/0/14		
		Etablert/Endret	1149 - 119/678/0/15		
		Etablert/Endret	1149 - 119/678/0/16		
		Etablert/Endret	1149 - 119/678/0/17		

Aktive bygg som er registrert på matrikkelenheten

Bygningsnr: 300 836 213
Løpnr: 10.11.2020
 Repr.punkt: Koordinatsystem: EUREF89 UTM Sone 32
 Nord: 6585119 Øst: 291034
 Bygningssendringstype: Rammetillatelse: 10.11.2020
 Bygningstype: Rekkehus
 Næringsgruppe: Bolig
 Bygningssstatus: Igangsette
 Energikilder:
 Oppvarming:

Bebygd areal: 80
 Bruksareal bolig: 126
 Bruksareal annet: 0
 Bruksareal totalt: 126
 Bruttoareal bolig: 140
 Bruttoareal annet: 0
 Bruttoareal totalt: 140
 Alternativt areal: 0
 Alternativt areal 2: 0

Ant. boliger: 1
 Ant. etasjer: 2
 Vannforsyning: Tilkn. off. vannverk
 Avløp: Offentlig kloakk
 Har heis: Nei

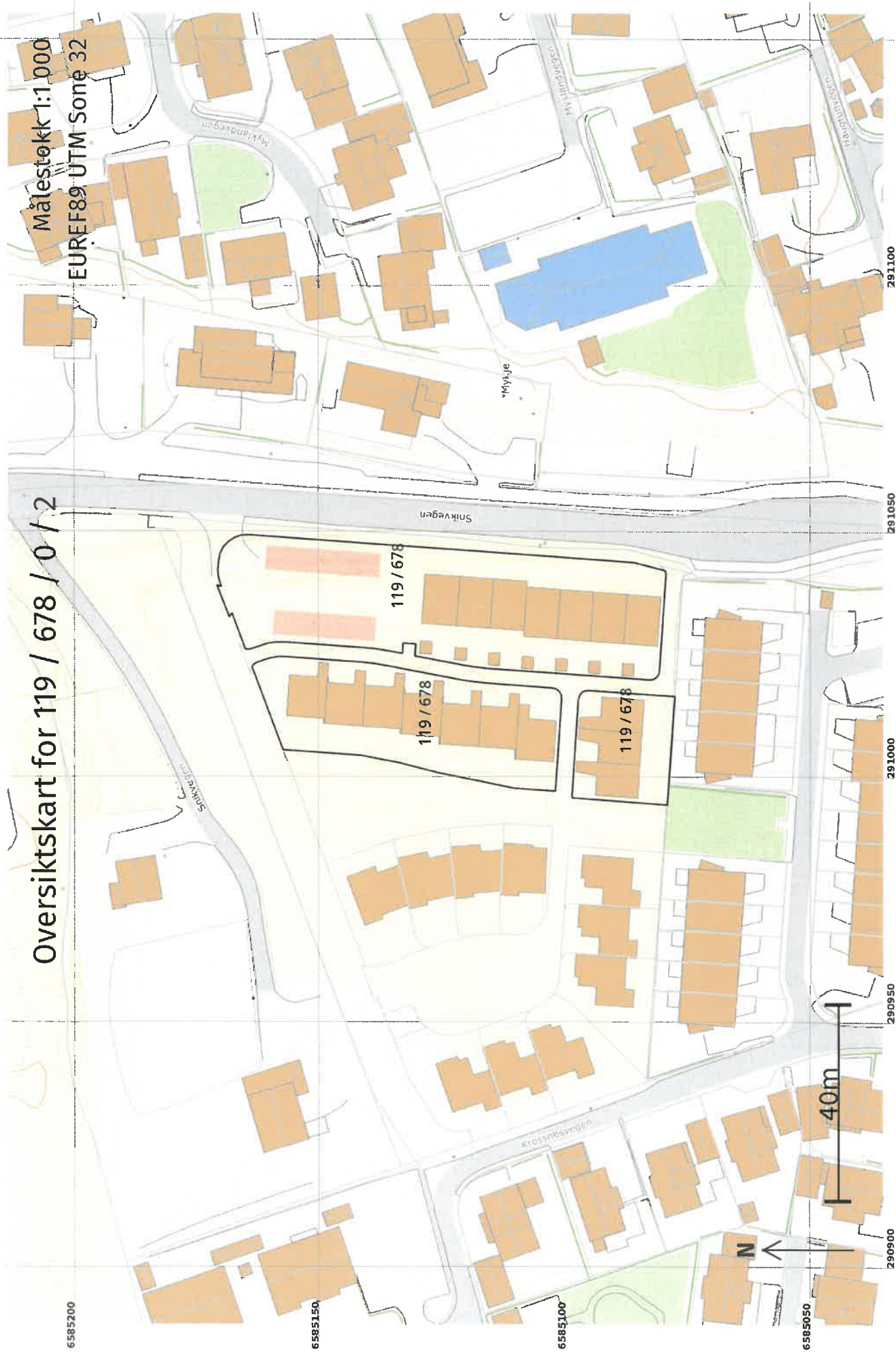
Igangsette: 06.05.2021
 Tatt i bruk: Midlertidig brukstillatelse:
 Ferdigattest:

Etasjer	Antall boenheter	BRA bolig	BRA annet	BRA totalt	BTA bolig	BTA annet	BTA totalt	Alt. areal	Alt. areal 2
H02	0	63	0	63	70	0	70	0	0
H01	1	63	0	63	70	0	70	0	0

Bruksenheter
 Adresse: 1894 Krosseshagen 4
 Bruksenhetsnummer: H0101
 Bruksareal: 126
 Ant. rom: 6
 Kjøkkentilgang: Kjøkken
 Bad: 2
 WC: 2
 Matrikkelenhet: 119/678/0/2

Kontaktpersoner
 Føds.dato/org.nr: 999568807
 Navn: ODD HANSEN PROSJEKT AS
 Bruksenhetsadresse: Longhammarvegen 7
 5536 HAUGESUND

Oversiktskart for 119 / 678 / 0 / 2





Matrikkelrapport

MAT0011

Matrikkelbrev



Kartverket

For matrikkelenhet:

Kommune: 1149 - KARMØY

Gårdsnummer: 119

Bruksnummer: 678

Festenummer:

Seksjonsnummer: 3

Utskriftsdato/klokkeslett: 12.09.2022 kl. 13:27

Produsert av:

Håvard Storegjerde - 1149 Karmøy -

Attestert av:

Karmøy kommune




Orientering om matrikelbrev

Matrikelbrevet er hjemlet i «Lov om eigedomsregistrering» (matrikellova) av 17. juni 2005. Etter definisjonen i matrikellovens § 3 d) er matrikelbrevet en attestert utskrift av matrikkelen som viser alle registrerte opplysninger om en matrikkelenhet ved oppgitt dato.

Om fullstendighet og nøyaktighet i matrikelbrevet

Matrikkelen ble etablert ved konvertering av data fra tidligere registre. Det kan variere hvor gode disse dataene er med hensyn på fullstendighet og nøyaktighet. I enkelte tilfeller kan grensepunkt og grenselinjer mangle helt eller delvis eller være feil registrert. Det kan også være feil og mangler ved registrert bygnings- og adresseinformasjon. Fullstendighet og stedfestingsnøyaktighet er generelt bedre innenfor enn utenfor tettbygd strøk. Vær oppmerksom på at for mange matrikkelenheter og bygg hefter usikkerhet ved arealet som oppgis.

For utfyllende informasjon: www.kartverket.no/matrikelbrev

Matrikkelenhet

Matrikkelenhetstype: Seksjon
Bruksnavn:
Etableringsdato: 08.09.2022
Skyld: 0
Er tinglyst: Ja
Sameiebrøk: 126 / 2046 i matrikkelenhet 119 / 678
Formål seksjon: Boligseksjon

Eierforhold

Tinglyste eierforhold

Rolle	Status	Føds.d./org.nr	Navn	Bruksenhet	Adresse	Andel
Hjemmelshaver		999568807	ODD HANSEN PROSJEKT AS		Longhammarvegen 7 5536 HAUGESUND	1 / 1

Forretninger der matrikkelenheten er involvert

Forretning
Forretningstype
Årsak til feilretting

Forretningsdokumentdato
Kommunal saksreferanse
Nettadresse (URL)
Annen referanse

Status

Tinglysing

Endret dato

Matrikkelføring
Signatur
Dato

Forretning
Forretningstype
Årsak til feilretting

Forretningsdokumentdato
Kommunal saksreferanse
Nettadresse (URL)
Annen referanse

Status

Tinglysing

Endret dato

Matrikkeløp
Signatur Dato

Forretning	Forretningsdokumentdato	Status	Tinglysing	Endret dato	Matrikkeløp	Signatur Dato
Seksjonering	31.08.2022	Tinglyst		10.09.2022	1149sth	31.08.2022
Seksjonering	22/7309-Seksjonering	Rolle	Matrikkelenheter		Arealendring	
		Etablert/Endret	1149 - 119/678			
		Etablert/Endret	1149 - 119/678/0/1			
		Etablert/Endret	1149 - 119/678/0/2			
		Etablert/Endret	1149 - 119/678/0/3			
		Etablert/Endret	1149 - 119/678/0/4			
		Etablert/Endret	1149 - 119/678/0/5			
		Etablert/Endret	1149 - 119/678/0/6			
		Etablert/Endret	1149 - 119/678/0/7			
		Etablert/Endret	1149 - 119/678/0/8			
		Etablert/Endret	1149 - 119/678/0/9			
		Etablert/Endret	1149 - 119/678/0/10			
		Etablert/Endret	1149 - 119/678/0/11			
		Etablert/Endret	1149 - 119/678/0/12			
		Etablert/Endret	1149 - 119/678/0/13			
		Etablert/Endret	1149 - 119/678/0/14			
		Etablert/Endret	1149 - 119/678/0/15			
		Etablert/Endret	1149 - 119/678/0/16			
		Etablert/Endret	1149 - 119/678/0/17			

Aktive bygg som er registrert på matrikkelenheter

Bygningsnr: 300 836 219
Løpenr: 10.11.2020
 Repr.punkt: Koordinatsystem: EUREF89 UTM Sone 32
 Nord: 6585113 Øst: 291033
 Bygningssendringskode:
 Bygningstype: Rekkehus
 Næringsgruppe: Bolig
 Bygningstatus: Igangsettingstillatelse
 Energikilder:
 Oppvarming:

Bebygd areal: 80
 Bruksareal bolig: 126
 Bruksareal annet: 0
 Bruksareal totalt: 126
 Bruttoareal bolig: 140
 Bruttoareal annet: 0
 Bruttoareal totalt: 140
 Alternativt areal: 0
 Alternativt areal 2: 0

Ant. boliger: 1
 Ant. etasjer: 2
 Vannforsyning: Tilkn. off. vannverk
 Avløp: Offentlig kloakk
 Har heis: Nei

Rammetillatelse: 10.11.2020
 Igangsettingstillatelse: 06.05.2021
 Tatt i bruk:
 Midlertidig brukstillatelse:
 Ferdiggattest:

Etasjer	Antall boenheter	BRA bolig	BRA annet	BRA totalt	BTA bolig	BTA annet	BTA totalt	Alt. areal	Alt. areal 2
H02	0	63	0	63	70	0	70	0	0
H01	1	63	0	63	70	0	70	0	0

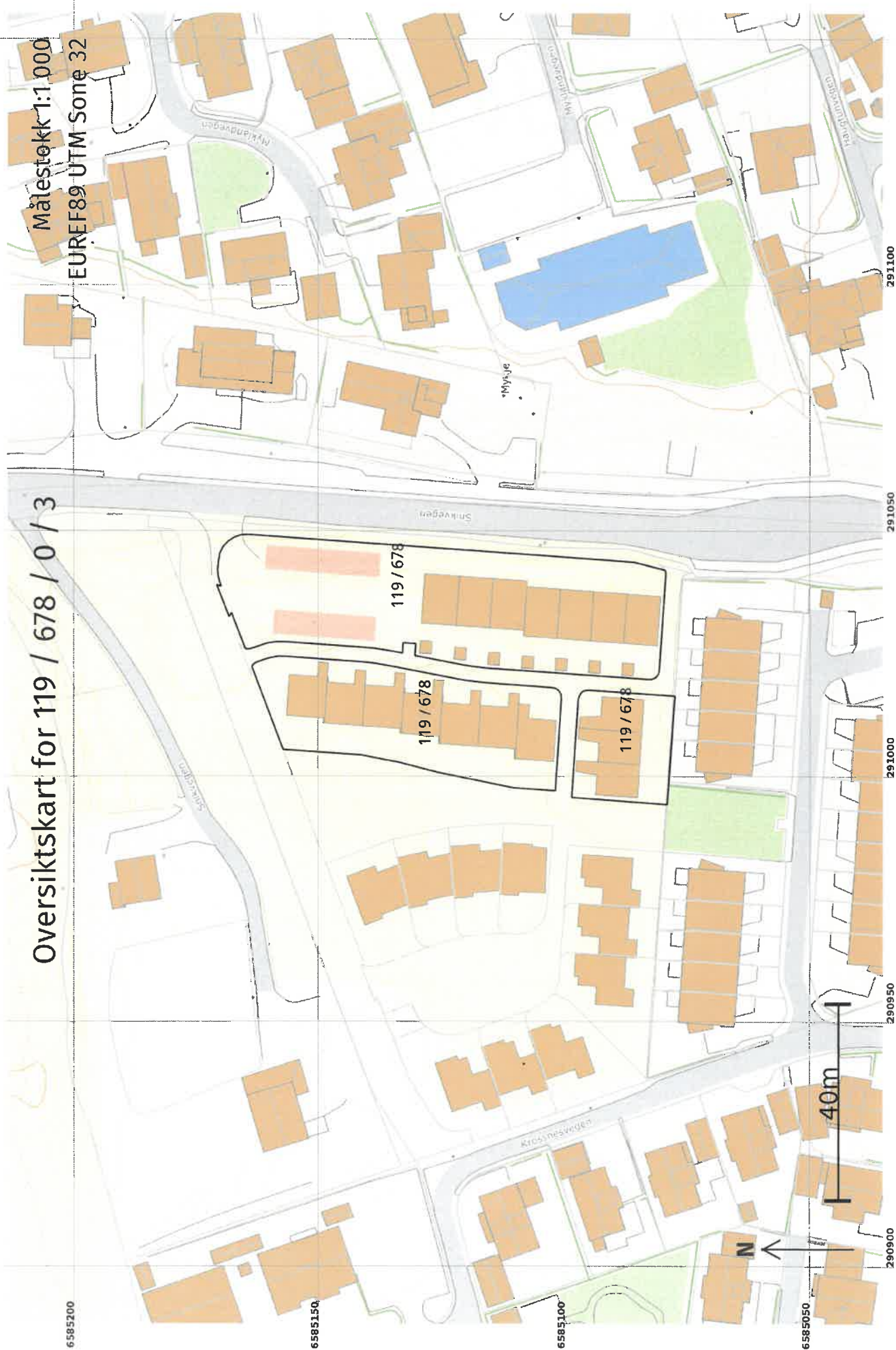
Bruksenheter
 Adresse: 1894 Krossmeshagen 6
 Bruksenhetsnummer: H0101
 Bruksareal: 126
 Ant. rom: 6
 Kjøkkentilgang: Kjøkken
 Bad: 2
 WC: 2
 Matrikkelenhetsnummer: 119/678/0/3

Kontaktpersoner
 Føds.dato/org.nr Navn: 999568807 ODD HANSEN PROSJEKT AS
 Bruksenhet Adresse: Longhammarvegen 7 5536 HAUGESUND
 Tiltakshaver

Oversiktskart for 119 / 678 / 0 / 3

Målestokk 1:1.000

EUREF89 UTM Sone 32



6585200

6585150

6585100

6585050

290900

40m

290950

291000

291050

291100

**For matrikkelenhet:**

Kommune: 1149 - KARMØY

Gårdsnummer: 119

Bruksnummer: 678

Festenummer:

Seksjonsnummer: 4

Utskriftsdato/klokkeslett: 12.09.2022 kl. 13:27

Produsert av:

Håvard Storegjerde - 1149 Karmøy -

Attestert av: Karmøy kommune

**Orientering om matrikkelbrev**

Matrikkelbrevet er hjemlet i «Lov om eigedomsregistrering» (matrikkellova) av 17. juni 2005. Etter definisjonen i matrikkelovens § 3 d) er matrikkelbrevet en attestert utskrift av matrikkelen som viser alle registrerte opplysninger om en matrikkelenhet ved oppgitt dato.

Om fullstendighet og nøyaktighet i matrikkelbrevet

Matrikkelen ble etablert ved konvertering av data fra tidligere registre. Det kan variere hvor gode disse dataene er med hensyn på fullstendighet og nøyaktighet. I enkelte tilfeller kan grensepunkt og grenselinjer mangle helt eller delvis eller være feil registrert. Det kan også være feil og mangler ved registrert bygnings- og adresseinformasjon. Fullstendighet og stedfestingsnøyaktighet er generelt bedre innenfor enn utenfor tettbygd strøk. Vær oppmerksom på at for mange matrikkelenheter og bygg hefter usikkerhet ved arealet som oppgis.

For utfyllende informasjon: www.kartverket.no/matrikkelbrev

Matrikkelenhet

Matrikkelenhetstype: Seksjon
Bruksnavn:
Etableringsdato: 08.09.2022
Skyld: 0
Er tinglyst: Ja
Sameiebrøk: 126 / 2046 i matrikkelenhet 119 / 678
Formål seksjon: Boligseksjon

Eierforhold

Tinglyste eierforhold

Rolle	Status	Føds.d./org.nr	Navn	Bruksenhet	Adresse	Andel
Hjemmelshaver		999568807	ODD HANSEN PROSJEKT AS		Longhammarvegen 7 5536 HAUGESUND	1 / 1

Forretninger der matrikkelenheten er involvert

Forretning

Forretningstype Årsak til feilretting

Forretningsdokumentdato
Kommunal saksreferanse
Nettadresse (URL)
Annen referanse

Status

Tinglysing

Endret dato

Matrikkelføring
Signatur Dato

Forretning
Forretningstype
Årsak til feilretting

Forretningsdokumentdato
Kommunal saksreferanse
Nettadresse (URL)
Annen referanse

Status

Tinglysing

Endret dato

Matrikkelføring
Signatur
Dato

Seksjonering 31.08.2022 Tinglyst 10.09.2022 1149sth 31.08.2022

Seksjonering 22/7309-Seksjonering

Arealendring

Matrikkelenhet

Rolle	Matrikkelenhet	Arealendring
Etablert/Endret	1149 - 119/678	
Etablert/Endret	1149 - 119/678/0/1	
Etablert/Endret	1149 - 119/678/0/2	
Etablert/Endret	1149 - 119/678/0/3	
Etablert/Endret	1149 - 119/678/0/4	
Etablert/Endret	1149 - 119/678/0/5	
Etablert/Endret	1149 - 119/678/0/6	
Etablert/Endret	1149 - 119/678/0/7	
Etablert/Endret	1149 - 119/678/0/8	
Etablert/Endret	1149 - 119/678/0/9	
Etablert/Endret	1149 - 119/678/0/10	
Etablert/Endret	1149 - 119/678/0/11	
Etablert/Endret	1149 - 119/678/0/12	
Etablert/Endret	1149 - 119/678/0/13	
Etablert/Endret	1149 - 119/678/0/14	
Etablert/Endret	1149 - 119/678/0/15	
Etablert/Endret	1149 - 119/678/0/16	
Etablert/Endret	1149 - 119/678/0/17	

Aktive bygg som er registrert på matrikkelenheten

Bygningsnr: 300 836 229
Løpnr: 10.11.2020
Repr.punkt: Koordinatsystem: EUREF89 UTM Sone 32
 Nord: 6585106 Øst: 291033
Bygningsendringskode: 06.05.2021
Bygningstype: Rekkehus
Næringsgruppe: Bolig
Bygningsstatus: Igangsettingstillatelse
Energikilder:
Oppvarming:

Bebygd areal: 80
Bruksareal bolig: 126
Bruksareal annet: 0
Bruksareal totalt: 126
Bruttoareal bolig: 140
Bruttoareal annet: 0
Bruttoareal totalt: 140
Alternativt areal: 0
Alternativt areal 2: 0

Ant. boliger: 1
Ant. etasjer: 2
Vannforsyning: Tilkn. off. vannverk
Avløp: Offentlig kloakk
Har heis: Nei

Datoer:
Rammestillingstillatelse: 10.11.2020
Igangsettingstillatelse: 06.05.2021
Tatt i bruk:
Midlertidig brukstillatelse:
Ferdigattest:

Etasjer

Etasje	Antall boenheter	BRA bolig	BRA annet	BRA totalt	BTA bolig	BTA annet	BTA totalt	Alt. areal	Alt. areal 2
H02	0	63	0	63	70	0	70	0	0
H01	1	63	0	63	70	0	70	0	0

Bruksenheter

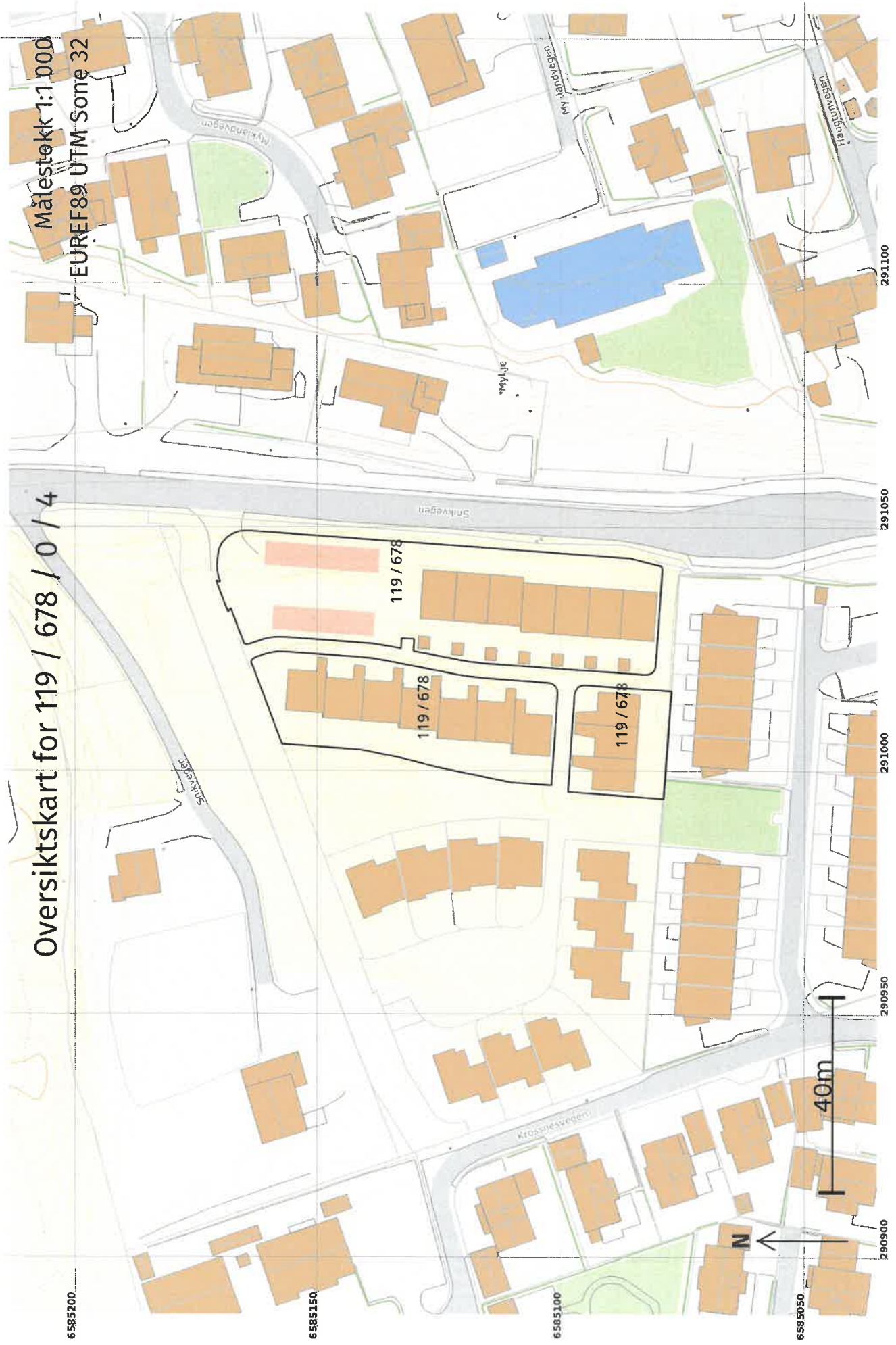
Adresse	Bruksenhetsnummer	Bruksenhetstype	Bruksareal	Ant. rom	Kjøkken/tilgang	Bad	WC	Matrikkelenhet
1894 Krossneshagen 8	H0101	Bolig	126	6	Kjøkken	2	2	119/678/0/4

Kontaktpersoner

Rolle	Føds.dato/org.nr	Navn	Bruksenhet	Adresse
Tiltakshaver	999568807	ODD HANSEN PROSJEKT AS	Longhammarvegen 7	5536 HAUGESUND

Oversiktskart for 119 / 678 / 0 / 4

Målestokk 1:1.000
EUREF89 UTM Sone 32



**For matrikkelenhet:**

Kommune: 1149 - KARMØY

Gårdsnummer: 119

Bruksnummer: 678

Festenummer:

Seksjonsnummer: 5

Utskriftsdato/klokkeslett: 12.09.2022 kl. 13:27

Produsert av: Håvard Storegjerde

Attestert av: Karmøy kommune

**Orientering om matrikkelbrev**

Matrikkelbrevet er hjemlet i «Lov om eigedomsregistrering» (matrikkellova) av 17. juni 2005. Etter definisjonen i matrikkelovens § 3 d) er matrikkelbrevet en attestert utskrift av matrikkelen som viser alle registrerte opplysninger om en matrikkelenhet ved oppgitt dato.

Om fullstendighet og nøyaktighet i matrikkelbrevet

Matrikkelen ble etablert ved konvertering av data fra tidligere registre. Det kan variere hvor gode disse dataene er med hensyn på fullstendighet og nøyaktighet. I enkelte tilfeller kan grensepunkt og grenselinjer mangle helt eller delvis eller være feil registrert. Det kan også være feil og mangler ved registrert bygnings- og adresseinformasjon. Fullstendighet og stedfestingsnøyaktighet er generelt bedre innenfor enn utenfor tettbygd strøk. Vær oppmerksom på at for mange matrikkelenheter og bygg hefter usikkerhet ved arealet som oppgis.

For utfyllende informasjon: www.kartverket.no/matrikkelbrev

Matrikkelenhet

Matrikkelenhetstype: Seksjon
Bruksnavn:
Etableringsdato: 08.09.2022
Skylid: 0
Er tinglyst: Ja
Sameiebrøk: 126 / 2046 i matrikkelenhet 119 / 678
Formål seksjon: Boligseksjon

Eierforhold

Tinglyste eierforhold	Status	Føds.d./org.nr	Navn	Bruksenhet	Adresse	Andel
Hjemmelshaver		999568807	ODD HANSEN PROSJEKT AS		Longhammarvegen 7 5536 HAUGESUND	1 / 1

Forretninger der matrikkelenheten er involvert

Forretning
Forretningstype
Årsak til feilretting

Forretningsdokumentdato
Kommunal saksreferanse
Nettadresse (URL)
Annen referanse

Status

Tinglysing

Endret dato

Matrikkelføring
Signatur
Dato

Forretning
Forretningstype
Årsak til feilretting

Forretningsdokumentdato
Kommunal saksreferanse
Nettadresse (URL)
Annen referanse

Status

Tinglysing

Endret dato

Matrikkelføring
Signatur Dato

Forretning	Forretningsdokumentdato	Status	Tinglysing	Endret dato	Matrikkelføring
Seksjonering	31.08.2022	Tinglyst		10.09.2022	1149sth 31.08.2022
Seksjonering	22/7309-Seksjonering	Rolle	Matrikkelenhet		Arealendring
		Etablert/Endret	1149 - 119/678		
		Etablert/Endret	1149 - 119/678/0/1		
		Etablert/Endret	1149 - 119/678/0/2		
		Etablert/Endret	1149 - 119/678/0/3		
		Etablert/Endret	1149 - 119/678/0/4		
		Etablert/Endret	1149 - 119/678/0/5		
		Etablert/Endret	1149 - 119/678/0/6		
		Etablert/Endret	1149 - 119/678/0/7		
		Etablert/Endret	1149 - 119/678/0/8		
		Etablert/Endret	1149 - 119/678/0/9		
		Etablert/Endret	1149 - 119/678/0/10		
		Etablert/Endret	1149 - 119/678/0/11		
		Etablert/Endret	1149 - 119/678/0/12		
		Etablert/Endret	1149 - 119/678/0/13		
		Etablert/Endret	1149 - 119/678/0/14		
		Etablert/Endret	1149 - 119/678/0/15		
		Etablert/Endret	1149 - 119/678/0/16		
		Etablert/Endret	1149 - 119/678/0/17		

Aktive bygg som er registrert på matrikkelenheten

Bygningsnr: 300 836 232
Løpenr: Koordinatsystem: EUREF89 UTM Sone 32
 Repr.punkt: Nord: 6585099 Øst: 291032
 Bygningsendringskode:
 Bygningstype: Rekkehus
 Næringsgruppe: Bolig
 Bygningsstatus: Igangsettningstillatelse
 Energikilder:
 Oppvarming:

Bebygd areal: 80 Ant. boliger: 1
 Bruksareal bolig: 126 Ant. etasjer: 2
 Bruksareal annet: 0 Vannforsyning: Tilkn. off.
 Bruksareal totalt: 126 Avløp: vannverk
 Bruttoareal bolig: 140 Offentlig kloakk
 Bruttoareal annet: 0 Har heis: Nei
 Bruttoareal totalt: 140
 Alternativt areal: 0
 Alternativt areal 2: 0

Datoer
 Rammetillatelse: 10.11.2020
 Igangsettningstillatelse: 06.05.2021
 Tatt i bruk:
 Midlertidig brukstillatelse:
 Ferdigattest:

Etasjer	Etasje	Antall boenheter	BRA bolig	BRA annet	BRA totalt	BTA bolig	BTA annet	BTA totalt	Alt. areal	Alt. areal 2
	H02	0	63	0	63	70	0	70	0	0
	H01	1	63	0	63	70	0	70	0	0

Bruksenheter
 Adresse: Bruksenhetsnummer
 1894 Krossneshagen 10 H0101
 Bruksareal Ant. rom Kjøkkentilgang Bad WC Matrikkelenhet
 126 6 Kjøkken 2 2 119/678/0/5

Kontaktpersoner
 Rolle: Føds.dato/org.nr Navn Bruksenhet Adresse
 Tiltakshaver 999568807 ODD HANSEN PROSJEKT AS Longhammarvegen 7
 5536 HAUGESUND

Oversiktskart for 119 / 678 / 0 / 5

Målestokk 1:1.000

6585200

EUREF89 UTM Sonø 32

6585150

6585100

6585050

290900

290950

291000

291050

291100

291150

291200

291250

291300

291350

291400

291450

291500

291550

291600

291650

291700

291750

291800

291850

291900

291950

292000

292050

292100

292150

292200

292250

292300

292350

292400

292450

292500

292550

292600

292650

292700

292750

292800

292850

292900

292950

293000

293050

293100

293150

293200

293250

293300

293350

293400

293450

293500

293550

293600

293650

293700

293750

293800

293850

293900

293950

294000

294050

294100

294150

294200

294250

294300

294350

294400

294450

294500

294550

294600

294650

294700

294750

294800

294850

294900

294950

295000

295050

295100

295150

295200

295250

295300

295350

295400

295450

295500

295550

295600

295650

295700

295750

295800

295850

295900

295950

296000

296050

296100

296150

296200

296250

296300

296350

296400

296450

296500

296550

296600

296650

296700

296750

296800

296850

296900

296950

297000

297050

297100

297150

297200

297250

297300

297350

297400

297450

297500

297550

297600

297650

297700

297750

297800

297850

297900

297950

298000

298050

298100

298150

298200

298250

298300

298350

298400

298450

298500

298550

298600

298650

298700

298750

298800

298850

298900

298950

299000

299050

299100

299150

299200

299250

299300

299350

299400

299450

299500

299550

299600

299650

299700

299750

299800

299850

299900

299950

300000

300050

300100

300150

300200

300250

300300

300350

300400

300450

300500

300550

300600

300650

300700

300750

300800

300850

300900

300950

301000

301050

301100

301150

301200

301250

301300

301350

301400

301450

301500

301550

301600

301650

301700

301750

301800

301850

301900

301950

302000

302050

302100

302150

302200

302250

302300

302350

302400

302450

302500

302550

302600

302650

302700

302750

302800

302850

302900

302950

303000

303050

303100

303150

303200

303250

303300

303350

303400

303450

303500

303550

303600

303650

303700

303750

303800

303850

303900

303950

304000

304050

304100

304150

304200

304250

304300

304350

304400

304450

304500

304550

304600

304650

304700

304750

304800

304850

304900

304950

305000

305050

305100

305150

305200

305250

305300

305350

305400

305450

305500

305550

305600

305650

305700

305750

305800

305850

305900

305950

306000

306050

306100

306150

306200

306250

306300

<

**For matrikkelenhet:**

Kommune: 1149 - KARMØY

Gårdsnummer: 119

Bruksnummer: 678

Festenummer:

Seksjonsnummer: 6

Utskriftsdato/klokkeslett: 12.09.2022 kl. 13:28

Produsert av:

Håvard Storegjerde - 1149 Karmøy -

Attestert av:

Karmøy kommune

**Orientering om matrikelbrev**

Matrikelbrevet er hjemlet i «Lov om eigedomsregistrering» (matrikellova) av 17. juni 2005. Etter definisjonen i matrikellovens § 3 d) er matrikelbrevet en attestert utskrift av matrikkelen som viser alle registrerte opplysninger om en matrikkelenhet ved oppgitt dato.

Om fullstendighet og nøyaktighet i matrikelbrevet

Matrikkelen ble etablert ved konvertering av data fra tidligere registre. Det kan variere hvor gode disse dataene er med hensyn på fullstendighet og nøyaktighet. I enkelte tilfeller kan grensepunkt og grenselinjer mangle helt eller delvis eller være feil registrert. Det kan også være feil og mangler ved registrert bygnings- og adresseinformasjon. Fullstendighet og stedfestingsnøyaktighet er generelt bedre innenfor enn utenfor tettbygd strøk. Vær oppmerksom på at for mange matrikkelenheter og bygg hefter usikkerhet ved arealet som oppgis.

For utfyllende informasjon: www.kartverket.no/matrikelbrev

Matrikkelenhet

Matrikkelenhetstype: Seksjon
Bruksnavn:
Etableringsdato: 08.09.2022
Skylid: 0
Er tinglyst: Ja
Sameiebrøk: 126 / 2046 i matrikkelenhet 119 / 678
Formål seksjon: Boligseksjon

Eierforhold

Tinglyste eierforhold

Rolle	Status	Føds.d./org.nr	Navn	Bruksenhet	Adresse	Andel
Hjemmelshaver		999568807	ODD HANSEN PROSJEKT AS		Longhammarvegen 7 5536 HAUGESUND	1 / 1

Forretninger der matrikkelenheten er involvert

Forretning
Forretningstype
Årsak til feilretting

Forretningsdokumentdato
Kommunal saksreferanse
Nettadresse (URL)
Annen referanse

Status

Tinglysing

Endret dato

Matrikkelføring
Signatur
Dato

Forretning
Forretningstype
Årsak til feilretting

Forretningsdokumentdato
Kommunal saksreferanse
Nettadresse (URL)
Annen referanse

Status

Tinglysing

Endret dato

Matrikkelføring
Signatur **Dato**

Seksjonering 31.08.2022 Tinglyst 10.09.2022 1149sth 31.08.2022

Seksjonering 22/7309-Seksjonering

Arealendring

Matrikkelenhet

Rolle	Matrikkelenhet	Arealendring
Etablert/Endret	1149 - 119/678	
Etablert/Endret	1149 - 119/678/0/1	
Etablert/Endret	1149 - 119/678/0/2	
Etablert/Endret	1149 - 119/678/0/3	
Etablert/Endret	1149 - 119/678/0/4	
Etablert/Endret	1149 - 119/678/0/5	
Etablert/Endret	1149 - 119/678/0/6	
Etablert/Endret	1149 - 119/678/0/7	
Etablert/Endret	1149 - 119/678/0/8	
Etablert/Endret	1149 - 119/678/0/9	
Etablert/Endret	1149 - 119/678/0/10	
Etablert/Endret	1149 - 119/678/0/11	
Etablert/Endret	1149 - 119/678/0/12	
Etablert/Endret	1149 - 119/678/0/13	
Etablert/Endret	1149 - 119/678/0/14	
Etablert/Endret	1149 - 119/678/0/15	
Etablert/Endret	1149 - 119/678/0/16	
Etablert/Endret	1149 - 119/678/0/17	

Aktive bygg som er registrert på matrikkelenheten

Bygningsnr: 300 836 235
Løpenr: 10.11.2020
Repr.punkt: Koordinatsystem: EUREF89 UTM Sone 32
 Nord: 6585091 Øst: 291032
 Bygningssendingskode:
 Bygningstype: Rekkehus
 Næringsgruppe: Bolig
 Bygningsstatus: Igangsettingstillatelse
 Energikilder:
 Oppvarming:

Bebygd areal: 80 Ant. boliger: 1
 Bruksareal bolig: 126 Ant. etasjer: 2
 Bruksareal annet: 0 Vannforsyning: Tilkn. off.
 Bruksareal totalt: 126 Avløp: Offentlig
 Bruttoareal bolig: 140 Har heis: Nei
 Bruttoareal annet: 0
 Bruttoareal totalt: 140
 Alternativt areal: 0
 Alternativt areal 2: 0

Datoer
 Rammetillatelse: 10.11.2020
 Igangsettingstillatelse: 06.05.2021
 Tatt i bruk:
 Midlertidig brukstillatelse:
 Ferdiggattest:

Etasje	Antall boenheter	BRA bolig	BRA annet	BRA totalt	BTA bolig	BTA annet	BTA totalt	Alt. areal	Alt. areal 2
H02	0	63	0	63	70	0	70	0	0
H01	1	63	0	63	70	0	70	0	0

Bruksenheter
 Adresse: Bruksenhetsnummer: Bruksenhetstype: Bruksareal Ant. rom Kjøkkentilgang Bad WC Matrikkelenhet
 1894 Krossneshagen 12 H0101 Bolig 126 6 Kjøkken 2 2 119/678/0/6

Kontaktpersoner
 Rolle: Føds.dato/org.nr Navn Bruksenhet Adresse
 Tiltakshaver 999568807 ODD HANSEN PROSJEKT AS 5536 HAUGESUND

Oversiktskart for 119 / 678 / 0 / 6

Målestokk 1:1.000

6585200

EUREF89 UTM Sone 32

6585150

6585100

6585050

40m

N

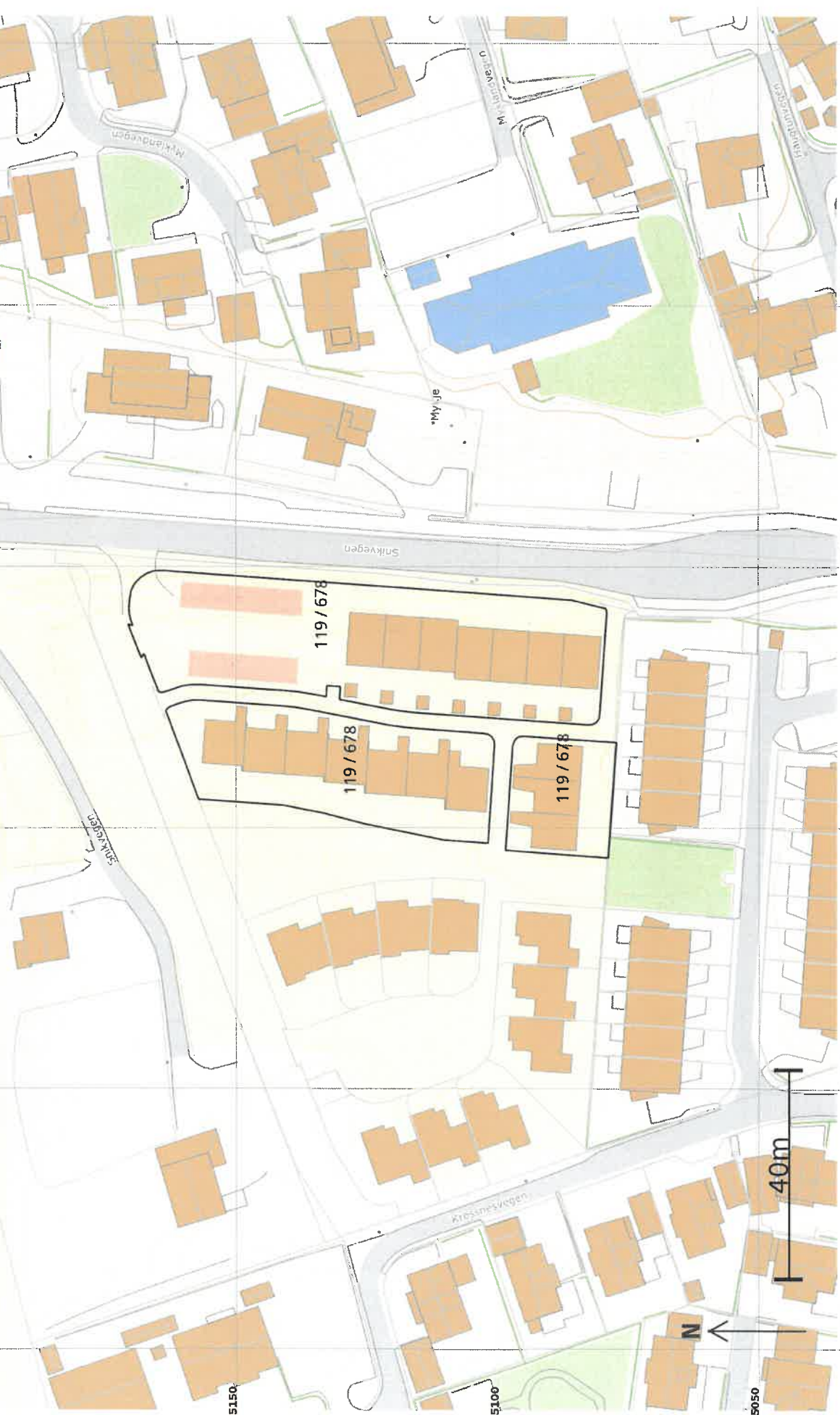
290900

290950

291000

291050

291100



**For matrikkelenhets:**

Kommune: 1149 – KARMØY

Gårdsnummer: 119

Bruksnummer: 678

Festenummer:

Seksjonsnummer: 7



Utskriftsdato/klokkelett: 12.09.2022 kl. 13:28

Produsert av:

Håvard Storegjerde - 1149 Karmøy -

Attestert av:

Karmøy kommune


**Orientering om matrikelbrev**

Matrikelbrevet er hjemlet i «Lov om egedomsregistrering» (matrikellova) av 17. juni 2005. Etter definisjonen i matrikellovens § 3 d) er matrikelbrevet en attestert utskrift av matrikkelen som viser alle registrerte opplysninger om en matrikelenhets ved oppgitt dato.

Om fullstendighet og nøyaktighet i matrikelbrevet

Matrikkelen ble etablert ved konvertering av data fra tidligere registre. Det kan variere hvor gode disse dataene er med hensyn på fullstendighet og nøyaktighet. I enkelte tilfeller kan grensepunkt og grenselinjer mangle helt eller delvis eller være feil registrert. Det kan også være feil og mangler ved registrert bygnings- og adresseinformasjon. Fullstendighet og stedfestingsnøyaktighet er generelt bedre innenfor enn utenfor tettbygd strøk. Vær oppmerksom på at for mange matrikelenheter og bygg hefter usikkerhet ved arealet som oppgis.

For utfyllende informasjon: www.kartverket.no/matrikelbrev

Matrikkelenhetsnummer

Matrikkelenhetsnummer: Seksjon
Bruksnavn:
Etableringsdato: 08.09.2022
Skyld: 0
Er tinglyst: Ja
Sameiebrøk: 126 / 2046 i matrikkelenhetsnummer 119 / 678
Formål seksjon: Boligseksjon

Eierforhold

Tinglyste eierforhold

Rolle	Status	Føds.d./org.nr	Navn	Bruksenhet	Adresse	Andel
Hjemmelshaver		999568807	ODD HANSEN PROSJEKT AS		Longhammarvegen 7 5536 HAUGESUND	1 / 1

Forretninger der matrikkelenhetsnummeret er involvert

Forretning

Forretningstype
Årsak til feilretting

Forretningsdokumentdato
Kommunal saksreferanse
Nettadresse (URL)
Annen referanse

Status

Tinglysing

Endret dato

Matrikkelføring
Signatur
Dato

Forretning
Forretningstype
Årsak til feilretting

Forretningsdokumentdato
Kommunal saksreferanse
Nettadresse (URL)
Annen referanse

Status

Tinglysing

Endret dato

Matrikkelføring
Signatur
Dato

Seksjonering	31.08.2022	Tinglyst	10.09.2022	1149sth	31.08.2022
Seksjonering	22/7309-Seksjonering	Rolle	Matrikkelenhet	Arealendring	
		Etablert/Endret	1149 - 119/678		
		Etablert/Endret	1149 - 119/678/0/1		
		Etablert/Endret	1149 - 119/678/0/2		
		Etablert/Endret	1149 - 119/678/0/3		
		Etablert/Endret	1149 - 119/678/0/4		
		Etablert/Endret	1149 - 119/678/0/5		
		Etablert/Endret	1149 - 119/678/0/6		
		Etablert/Endret	1149 - 119/678/0/7		
		Etablert/Endret	1149 - 119/678/0/8		
		Etablert/Endret	1149 - 119/678/0/9		
		Etablert/Endret	1149 - 119/678/0/10		
		Etablert/Endret	1149 - 119/678/0/11		
		Etablert/Endret	1149 - 119/678/0/12		
		Etablert/Endret	1149 - 119/678/0/13		
		Etablert/Endret	1149 - 119/678/0/14		
		Etablert/Endret	1149 - 119/678/0/15		
		Etablert/Endret	1149 - 119/678/0/16		
		Etablert/Endret	1149 - 119/678/0/17		

Aktive bygg som er registrert på matrikkelenheten

Byggningsnr: 300 836 238
Løpenr: Koordnatsystem: EUREF89 UTM Sone 32
 Repr.punkt: Nord: 6585085 Øst: 291031
 Bygningsendringskode:
 Bygningstype: Rekkehus
 Næringsgruppe: Bolig
 Bygningsstatus: Igangsettsingstillatelse
 Energikilder:
 Oppvarming:

Bebygd areal: 80 Ant. boliger: 1
 Bruksareal bolig: 126 Ant. etasjer: 2
 Bruksareal annet: 0 Vannforsyning: Tilkn. off.
 Bruksareal totalt: 126 vannverk
 Bruttoareal bolig: 140 Avløp: Offentlig
 Bruttoareal annet: 0 Har heis: kloakk
 Bruttoareal totalt: 140 Nei
 Alternativt areal: 0
 Alternativt areal 2: 0

Datoer
 Rammetillatelse: 10.11.2020
 Igangsettsingstillatelse: 06.05.2021
 Tatt i bruk:
 Midlertidig brukstillatelse:
 Ferdiggattest:

Etasjer	Etasje	Antall boenheter	BRA bolig	BRA annet	BRA totalt	BTA bolig	BTA annet	BTA totalt	Alt. areal	Alt. areal 2
	H02	0	63	0	63	70	0	70	0	0
	H01	1	63	0	63	70	0	70	0	0

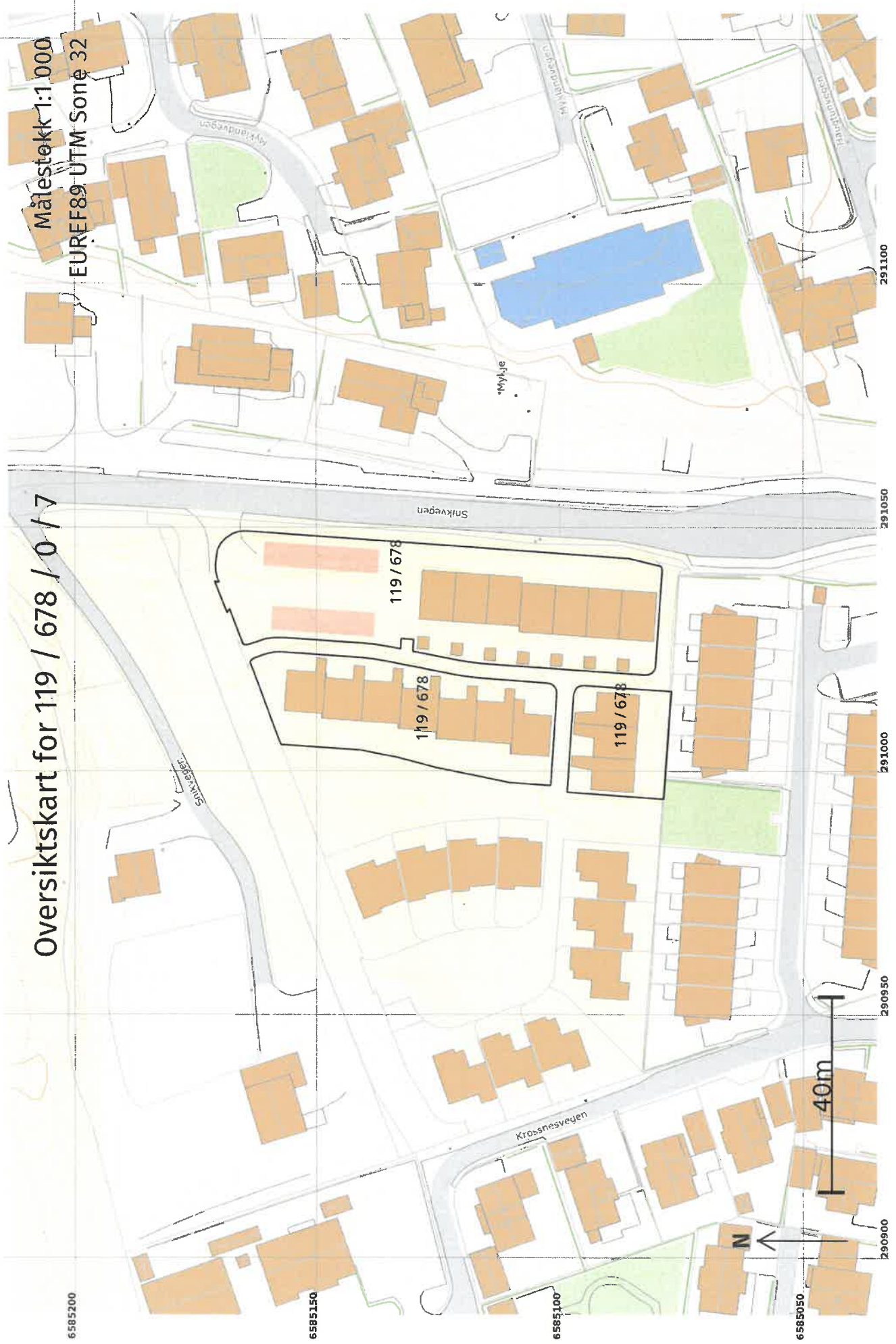
Bruksenheter
 Adresse: Bruksenhetsnummer Bruksenhetstype Bruksareal Ant. rom Kjøkkentilgang Bad WC Matrikkelenhet
 1894 Krossneshagen 14 H0101 Bolig 126 6 Kjøkken 2 2 119/678/0/7

Kontaktpersoner
 Rolle: Føds.dato/org.nr Navn Bruksenhet Adresse
 Tiltakshaver 999568807 ODD HANSEN PROSJEKT AS Longhammarvegen 7 5536 HAUGESUND

Oversiktskart for 119 / 678 / 0 / 7

Målestokk 1:1 000

EUREF89 UTM Sone 32



**For matrikkelenhet:**

Kommune: 1149 - KARMØY

Gårdsnummer: 119

Bruksnummer: 678

Festenummer:

Seksjonsnummer: 8


Utskriftsdato/klokkeslett: 12.09.2022 kl. 14:53

Produsert av:

Håvard Storegjerde

Attestert av:

Karmøy kommune

**Orientering om matrikkelbrev**

Matrikkelbrevet er hjemlet i «Lov om eigedomsregistrering» (matrikkelova) av 17. juni 2005. Etter definisjonen i matrikkelovens § 3 d) er matrikkelbrevet en attestert utskrift av matrikkelen som viser alle registrerte opplysninger om en matrikkelenhet ved oppgitt dato.

Om fullstendighet og nøyaktighet i matrikkelbrevet

Matrikkelen ble etablert ved konvertering av data fra tidligere registre. Det kan variere hvor gode disse dataene er med hensyn på fullstendighet og nøyaktighet. I enkelte tilfeller kan grensepunkt og grenselinjer mangle helt eller delvis eller være feil registrert. Det kan også være feil og mangler ved registrert bygnings- og adresseinformasjon. Fullstendighet og stedfestingsnøyaktighet er generelt bedre innenfor enn utenfor tettbygd strøk. Vær oppmerksom på at for mange matrikkelenheter og bygg hefter usikkerhet ved arealet som oppgis.

For utfyllende informasjon: www.kartverket.no/matrikkelbrev

Matrikkelenhet

Matrikkelenhetstype: Seksjon
Bruksnavn:
Etableringsdato: 08.09.2022
Skyld: 0
Er tinglyst: Ja
Sameiebrøk: 98 / 2046 i matrikkelenhet 119 / 678
Formål seksjon: Boligseksjon

Eierforhold

Tinglyste eierforhold	Status	Føds.d./org.nr	Navn	Bruksenhet	Adresse	Andel
Hjemmelshaver		999568807	ODD HANSEN PROSJEKT AS		Longhammarvegen 7 5536 HAUGESUND	1 / 1

Forretninger der matrikkelenheten er involvert

Forretning
Forretningstype
Årsak til feilretting

Forretningsdokumentdato
Kommunal saksreferanse
Nettadresse (URL)
Annen referanse

Status

Tinglysing

Endret dato

Matrikkelføring
Signatur
Dato

Forretning
Forretningstype
Årsak til feilretting

Forretningsdokumentdato
Kommunal saksreferanse
Nettadresse (URL)
Annen referanse

Status

Tinglysing

Endret dato

Matrikkelføring
Signatur
Dato

Seksjonering	31.08.2022	Tinglyst	10.09.2022	1149sth	31.08.2022
Seksjonering	22/7309-Seksjonering				
		Rolle	Matrikkelenhet	Arealendring	
		Etablert/Endret	1149 - 119/678		
		Etablert/Endret	1149 - 119/678/0/1		
		Etablert/Endret	1149 - 119/678/0/2		
		Etablert/Endret	1149 - 119/678/0/3		
		Etablert/Endret	1149 - 119/678/0/4		
		Etablert/Endret	1149 - 119/678/0/5		
		Etablert/Endret	1149 - 119/678/0/6		
		Etablert/Endret	1149 - 119/678/0/7		
		Etablert/Endret	1149 - 119/678/0/8		
		Etablert/Endret	1149 - 119/678/0/9		
		Etablert/Endret	1149 - 119/678/0/10		
		Etablert/Endret	1149 - 119/678/0/11		
		Etablert/Endret	1149 - 119/678/0/12		
		Etablert/Endret	1149 - 119/678/0/13		
		Etablert/Endret	1149 - 119/678/0/14		
		Etablert/Endret	1149 - 119/678/0/15		
		Etablert/Endret	1149 - 119/678/0/16		
		Etablert/Endret	1149 - 119/678/0/17		

Aktive bygg som er registrert på matrikkelenheten

Bygningsnr: 300 836 270
Løpenr:
Repr.punkt: Koordinatsystem: EUREF89 UTM Sone 32
 Nord: 6585089 Øst: 291012
 Bygningssendringstype: Rekkehus
 Bygningstype: Bolig
 Næringsgruppe: Bolig
 Bygningstatus: Igangsettestillatelse
 Energikilder:
 Oppvarming:

Bebygd areal: 71 Ant. boliger: 1
 Bruksareal bolig: 110 Ant. etasjer: 2
 Bruksareal annet: 0 Vannforsyning: Tilkn. off. vannverk
 Bruksareal totalt: 110 Avløp: Offentlig kloakk
 Bruttoareal bolig: 121 Har heis: Nei
 Bruttoareal annet: 0
 Bruttoareal totalt: 121
 Alternativt areal: 0
 Alternativt areal 2: 0

Datoer
 Rammetillatelse: 10.11.2020
 Igangsettestillatelse: 09.04.2021
 Tatt i bruk:
 Midlertidig brukstillatelse:
 Ferdigattest:

Etasje	Antall boenheter	BRA bolig	BRA annet	BRA totalt	BTA bolig	BTA annet	BTA totalt	Alt. areal	Alt. areal 2
H02	0	52	0	52	57	0	57	0	0
H01	1	58	0	58	64	0	64	0	0

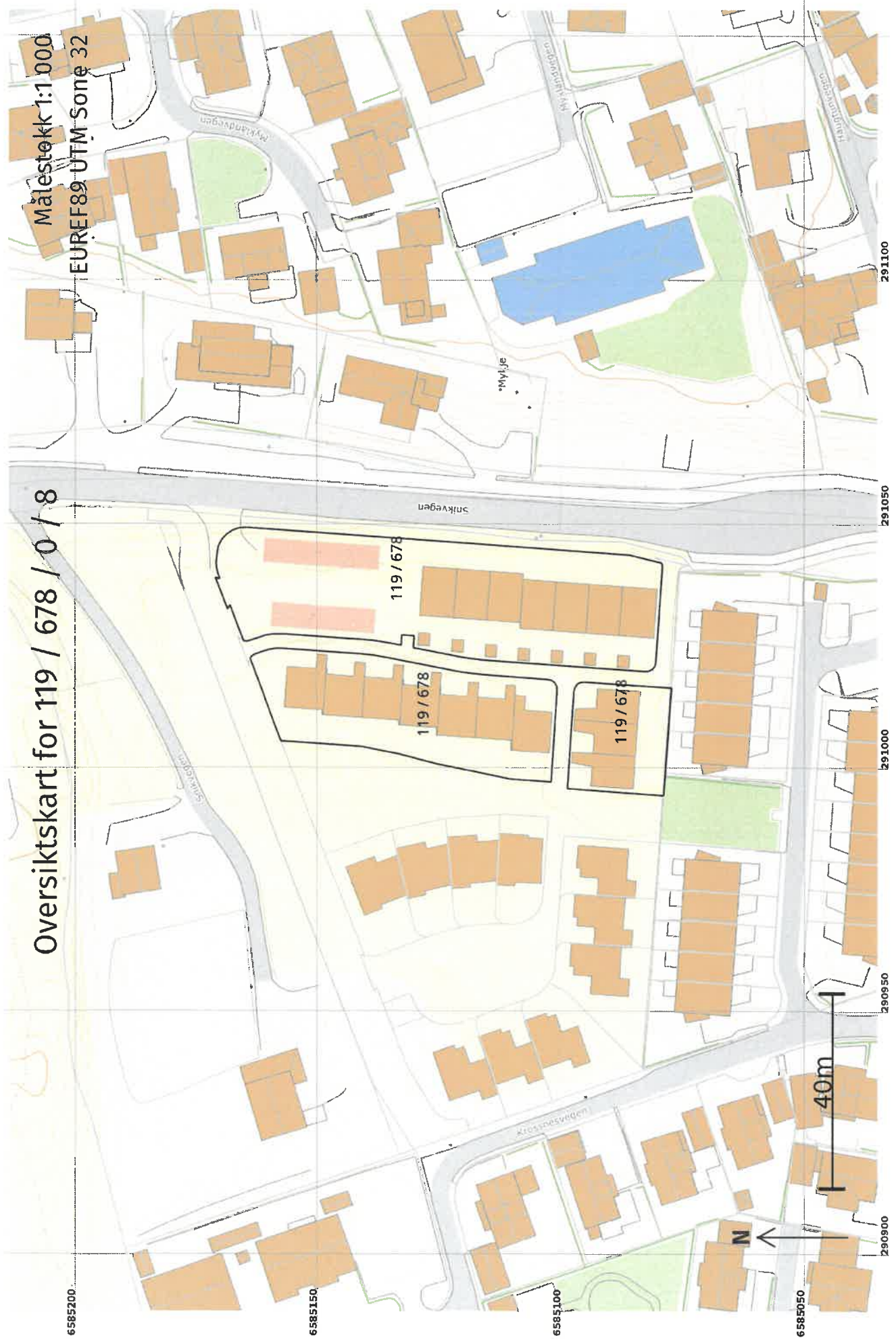
Bruksenheter	Bruksenhetsnummer	Bruksenhetsstype	Bruksareal	Ant. rom	Kjøkkentilgang	Bad	WC	Matrikkelenhet
Adresse	H0101	Bolig	110	4	Kjøkken	2	2	119/678/0/8

Kontaktpersoner	Fødselsdato/org.nr	Navn	Bruksenhetsnummer	Bruksenhetsstype	Bruksenhetsadresse
Rolle	999568807	ODD HANSEN PROSJEKT AS	H0101	Bolig	Longhammarvegen 7
Tiltakshaver					5536 HAUGESUND

Oversiktskart for 119 / 678 / 0 / 8

Målestokk 1:1 000

EUREF89 UTM-Sone 32



**For matrikkelenhet:**

Kommune: 1149 - KARMØY

Gårdsnummer: 119

Bruksnummer: 678

Festenummer:



Seksjonsnummer: 9

Utskriftsdato/klokkeslett: 12.09.2022 kl. 14:54

Produsert av:

Håvard Storegjerde - 1149 Karmøy -
Karmøy kommune *

Attestert av:

**Orientering om matrikelbrev**

Matrikelbrevet er hjemlet i «Lov om eigedomsregistrering» (matrikellova) av 17. juni 2005. Etter definisjonen i matrikellovens § 3 d) er matrikelbrevet en attestert utskrift av matrikkelen som viser alle registrerte opplysninger om en matrikkelenhet ved oppgitt dato.

Om fullstendighet og nøyaktighet i matrikelbrevet

Matrikkelen ble etablert ved konvertering av data fra tidligere registre. Det kan variere hvor gode disse dataene er med hensyn på fullstendighet og nøyaktighet. I enkelte tilfeller kan grensepunkt og grenselinjer mangle helt eller delvis eller være feil registrert. Det kan også være feil og mangler ved registrert bygnings- og adresseinformasjon. Fullstendighet og stedfestingsnøyaktighet er generelt bedre innenfor enn utenfor tettbygd strøk. Vær oppmerksom på at for mange matrikkelenheter og bygg hefter usikkerhet ved arealet som oppgis.

For utfyllende informasjon: www.kartverket.no/matrikelbrev

Matrikkelenhets

Matrikkelenhetsstype: Seksjon
Bruksnavn:
Etableringsdato: 08.09.2022
Skyld: 0
Er tinglyst: Ja
Sameiebrøk: 98 / 2046 i matrikkelenhets 119 / 678
Formål seksjon: Boligseksjon

Eierforhold

Tinglyste eierforhold

Rolle	Status	Føds.d./org.nr	Navn	Bruksenhet	Adresse	Andel
Hjemmelshaver		999568807	ODD HANSEN PROSJEKT AS		Longhammarvegen 7 5536 HAUGESUND	1 / 1

Forretninger der matrikkelenheten er involvert

Forretning

Forretningstype
Årsak til feilretting

Forretningsdokumentdato
Kommunal saksreferanse
Nettadresse (URL)
Annen referanse

Status

Tinglysing

Endret dato

Matrikkelføring
Signatur
Dato

Forretning
Forretningstype
Årsak til feilretting

Forretningsdokumentdato
Kommunal saksreferanse
Nettadresse (URL)
Annen referanse

Status

Tinglysing

Endret dato

Matrikkelføring
Signatur Dato

	31.08.2022	10.09.2022	1149sth	31.08.2022
	22/7309-Seksjonering		Arealendring	
		Rolle	Matrikkelenhet	
Seksjonering		Tinglyst		
Seksjonering		Etablert/Endret	1149 - 119/678	
		Etablert/Endret	1149 - 119/678/0/1	
		Etablert/Endret	1149 - 119/678/0/2	
		Etablert/Endret	1149 - 119/678/0/3	
		Etablert/Endret	1149 - 119/678/0/4	
		Etablert/Endret	1149 - 119/678/0/5	
		Etablert/Endret	1149 - 119/678/0/6	
		Etablert/Endret	1149 - 119/678/0/7	
		Etablert/Endret	1149 - 119/678/0/8	
		Etablert/Endret	1149 - 119/678/0/9	
		Etablert/Endret	1149 - 119/678/0/10	
		Etablert/Endret	1149 - 119/678/0/11	
		Etablert/Endret	1149 - 119/678/0/12	
		Etablert/Endret	1149 - 119/678/0/13	
		Etablert/Endret	1149 - 119/678/0/14	
		Etablert/Endret	1149 - 119/678/0/15	
		Etablert/Endret	1149 - 119/678/0/16	
		Etablert/Endret	1149 - 119/678/0/17	

Aktive bygg som er registrert på matrikkelenheten

Bygningsnr: 300 836 268
Løpenr: 10.11.2020
Repr.punkt: Koordinatsystem: EUREF89 UTM Sone 32
 Nord: 6585088 Øst: 291006
Bygningsendringstype: Rekkehus
Bygningstype: Bolig
Næringsgruppe: Bolig
Bygningsstatus: Igangsettestillatelse
Energikilder:
Oppvarming:

Bebygg area: 71
Bruksareal bolig: 110
Bruksareal annet: 0
Bruksareal totalt: 110
Bruttoareal bolig: 121
Bruttoareal annet: 0
Bruttoareal totalt: 121
Alternativt areal: 0
Alternativt areal 2: 0

Ant. boliger: 1
Ant. etasjer: 2
Vannforsyning: Tilkn. off. vannverk
Avløp: Offentlig kloakk
Har heis: Nei

Datoer
Rammetillatelse: 09.04.2021
Igangsettestillatelse: 10.11.2020
Tatt i bruk:
Midlertidig brukstillatelse:
Ferdigattest:

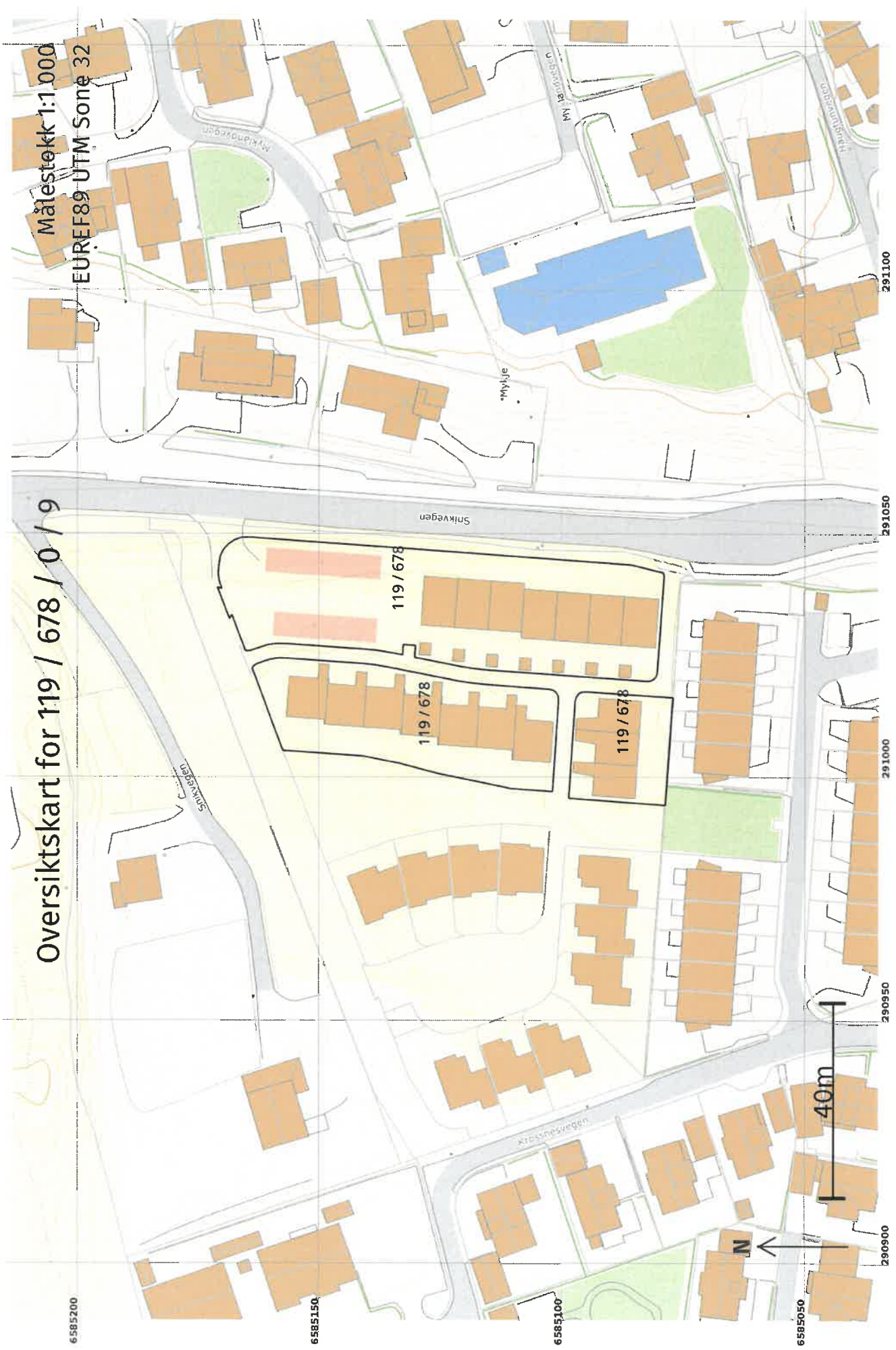
Etasje	Antall boenheter	BRA bolig	BRA annet	BRA totalt	BTA bolig	BTA annet	BTA totalt	Alt. areal	Alt. areal 2
H02	0	52	0	52	57	0	57	0	0
H01	1	58	0	58	64	0	64	0	0

Bruksenheter
Adresse 1894 Krossneshagen 18
Bruksenhetsnummer H0101
Bruksenhetstype Bolig
Bruksareal 110
Ant. rom 4
Kjøkkentilgang Kjøkken
Bad 2
WC 2
Matrikkelenhet 119/678/0/9

Kontaktpersoner
Rolle Tiltakshaver
Føds.dato/org.nr 999568807
Navn ODD HANSEN PROSJEKT AS
Bruksenhet Adresse
 Longhammarvegen 7
 5536 HAUGESUND

Oversiktskart for 119 / 678 / 0 / 9

Målestokk 1:1 000
EUREF89 UTM Sone 32



**For matrikkelenhets:**

Kommune: 1149 – KARMØY

Gårdsnummer: 119

Bruksnummer: 678

Festenummer:

Seksjonsnummer: 10

Utskriftsdato/klokkeslett: 12.09.2022 kl. 14:54

Produsert av: Håvard Storegjerde

Attestert av: Karmøy kommune

**Orientering om matrikelbrev**

Matrikelbrevet er hjemlet i «Lov om eigedomsregistrering» (matrikellova) av 17. juni 2005. Etter definisjonen i matrikellovens § 3 d) er matrikelbrevet en attestert utskrift av matrikkelen som viser alle registrerte opplysninger om en matrikkelenhets ved oppgitt dato.

Om fullstendighet og nøyaktighet i matrikelbrevet

Matrikkelen ble etablert ved konvertering av data fra tidligere registre. Det kan variere hvor gode disse dataene er med hensyn på fullstendighet og nøyaktighet. I enkelte tilfeller kan grensepunkt og grenselinjer mangle helt eller delvis eller være feil registrert. Det kan også være feil og mangler ved registrert bygnings- og adresseinformasjon. Fullstendighet og stedfestingsnøyaktighet er generelt bedre innenfor enn utenfor tettbygd strøk. Vær oppmerksom på at for mange matrikkelenheter og bygg hefter usikkerhet ved arealet som oppgis.

For utfyllende informasjon: www.kartverket.no/matrikelbrev

Matrikelenhet

Matrikelenhetstype: Seksjon
Bruksnavn:
Etableringsdato: 08.09.2022
Skyld: 0
Er tinglyst: Ja
Sameiebrøk: 98 / 2046 i matrikelenhet 119 / 678
Formål seksjon: Boligseksjon

Eierforhold

Tinglyste eierforhold

Rolle	Status	Føds.d./org.nr	Navn	Bruksenhet	Adresse	Andel
Hjemmelshaver		999568807	ODD HANSEN PROSJEKT AS		Longhammarvegen 7 5536 HAUGESUND	1 / 1

Forretninger der matrikelenheten er involvert

Forretning

Forretningstype Årsak til feilretting

Forretningsdokumentdato
Kommunal saksreferanse
Nettadresse (URL)
Annen referanse

Status

Tinglysing

Endret dato

Matrikelføring
Signatur Dato

Forretning Forretningstype Årsak til feilretting	Forretningsdokumentdato Kommunal saksreferanse Nettadresse (URL) Annen referanse	Status	Tinglysing	Endret dato	Matrikkelføring Signatur Dato
Seksjonering	31.08.2022	Tinglyst		10.09.2022	1149sth 31.08.2022
Seksjonering	22/7309-Seksjonering	Rolle	Matrikkelenhhet	Areaalendring	
		Etablert/Endret	1149 - 119/678		
		Etablert/Endret	1149 - 119/678/0/1		
		Etablert/Endret	1149 - 119/678/0/2		
		Etablert/Endret	1149 - 119/678/0/3		
		Etablert/Endret	1149 - 119/678/0/4		
		Etablert/Endret	1149 - 119/678/0/5		
		Etablert/Endret	1149 - 119/678/0/6		
		Etablert/Endret	1149 - 119/678/0/7		
		Etablert/Endret	1149 - 119/678/0/8		
		Etablert/Endret	1149 - 119/678/0/9		
		Etablert/Endret	1149 - 119/678/0/10		
		Etablert/Endret	1149 - 119/678/0/11		
		Etablert/Endret	1149 - 119/678/0/12		
		Etablert/Endret	1149 - 119/678/0/13		
		Etablert/Endret	1149 - 119/678/0/14		
		Etablert/Endret	1149 - 119/678/0/15		
		Etablert/Endret	1149 - 119/678/0/16		
		Etablert/Endret	1149 - 119/678/0/17		

Aktive bygg som er registrert på matrikkelenheten

Byggningsnr: 300 836 265
Løpenr: Koordinatsystem: EUREF89 UTM Sone 32
 Repr.punkt: Nord: 6585090 Øst: 290999
 Bygningssendringskode:
 Bygningstype: Rekkehus
 Næringsgruppe: Bolig
 Bygningstatus: Igangsettingstillatelse
 Energikilder:
 Oppvarming:

Bebygd areal: 71 Ant. boliger: 1 Datoer: 10.11.2020
 Bruksareal bolig: 110 Ant. etasjer: 2 Rammetillatelse:
 Bruksareal annet: 0 Vannforsyning: Tilkn. off. Igangsettingstillatelse: 09.04.2021
 Bruksareal totalt: 110 Avløp: vannverk Tatt i bruk:
 Bruttoareal bolig: 121 Offentlig kloakk Midlertidig brukstillatelse:
 Bruttoareal annet: 0 Har heis: Nei Ferdiggattest:
 Bruttoareal totalt: 121
 Alternativt areal: 0
 Alternativt areal 2: 0

Etasjer		BRA bolig	BRA annet	BRA totalt	BTA bolig	BTA annet	BTA totalt	Alt. areal	Alt. areal 2
Etasje	Antall boenheter								
H02	0	52	0	52	57	0	57	0	0
H01	1	58	0	58	64	0	64	0	0

Bruksenheter
 Adresse Bruksenhetsnummer Bruksareal Ant. rom Kjøkkentilgang Bad WC Matrikkelenhets
 1894 Krossneshagen 20 H0101 110 4 Kjøkken 2 2 119/678/0/10

Kontaktpersoner
 Rolle Føds.dato/org.nr Navn Bruksenhet Adresse
 Tiltakshaver 999568807 ODD HANSEN PROSJEKT AS 5536 HAUGESUND

Oversiktskart for 119 / 678 / 0 / 10

Målestokk 1:1 000
EUREF89 UTM Sone 32





Matrikkelrapport

MAT0011

Matrikkelbrev



Kartverket

For matrikkelenhet:

Kommune: 1149 - KARMØY
Gårdsnummer: 119
Bruksnummer: 678
Festenummer:
Seksjonsnummer: 11

Utskriftsdato/klokkeslett: 12.09.2022 kl. 14:54

Produsert av:

Håvard Storegjerde - 1149 Karmøy -

Attestert av:

Karmøy kommune



Orientering om matrikkelbrev

Matrikkelbrevet er hjemlet i «Lov om eigedomsregistrering» (matrikkellova) av 17. juni 2005. Etter definisjonen i matrikkelovens § 3 d) er matrikkelbrevet en attestert utskrift av matrikkelen som viser alle registrerte opplysninger om en matrikkelenhet ved oppgitt dato.

Om fullstendighet og nøyaktighet i matrikkelbrevet

Matrikkelen ble etablert ved konvertering av data fra tidligere registre. Det kan variere hvor gode disse dataene er med hensyn på fullstendighet og nøyaktighet. I enkelte tilfeller kan grensepunkt og grenselinjer mangle helt eller delvis eller være feil registrert. Det kan også være feil og mangler ved registrert bygnings- og adresseinformasjon. Fullstendighet og stedfestingsnøyaktighet er generelt bedre innenfor enn utenfor tettbygd strøk. Vær oppmerksom på at for mange matrikkelenheter og bygg hefter usikkerhet ved arealet som oppgis.

For utfyllende informasjon: www.kartverket.no/matrikkelbrev

Matrikkelenhet

Matrikkelenhetstype: Seksjon
Bruksnavn:
Etableringsdato: 08.09.2022
Skyld: 0
Er tinglyst: Ja
Sameiebrøk: 124 / 2046 i matrikkelenhet 119 / 678
Formål seksjon: Boligseksjon

Eierforhold

Tinglyste eierforhold

Rolle	Status	Føds.d./org.nr	Navn	Bruksenhet	Adresse	Andel
Hjemmelshaver		999568807	ODD HANSEN PROSJEKT AS		Longhammarvegen 7 5536 HAUGESUND	1 / 1

Forretninger der matrikkelenheten er involvert

Forretning

Forretningstype Årsak til feilretting

Forretningsdokumentdato
Kommunal saksreferanse
Nettadresse (URL)
Annen referanse

Status

Tinglysing

Endret dato

Matrikkelføring
Signatur Dato

Forretning Forretningstype Årsak til feilretting	Forretningsdokumentdato Kommunal saksreferanse Nettadresse (URL) Annen referanse	Status	Tinglysing	Endret dato	Matrikkelføring Signatur Dato
Seksjonering	31.08.2022	Tinglyst		10.09.2022	1149sth 31.08.2022
Seksjonering	22/7309-Seksjonering		Matrikkelenhet	Arealendring	
		Etablert/Endret	1149 - 119/678		
		Etablert/Endret	1149 - 119/678/0/1		
		Etablert/Endret	1149 - 119/678/0/2		
		Etablert/Endret	1149 - 119/678/0/3		
		Etablert/Endret	1149 - 119/678/0/4		
		Etablert/Endret	1149 - 119/678/0/5		
		Etablert/Endret	1149 - 119/678/0/6		
		Etablert/Endret	1149 - 119/678/0/7		
		Etablert/Endret	1149 - 119/678/0/8		
		Etablert/Endret	1149 - 119/678/0/9		
		Etablert/Endret	1149 - 119/678/0/10		
		Etablert/Endret	1149 - 119/678/0/11		
		Etablert/Endret	1149 - 119/678/0/12		
		Etablert/Endret	1149 - 119/678/0/13		
		Etablert/Endret	1149 - 119/678/0/14		
		Etablert/Endret	1149 - 119/678/0/15		
		Etablert/Endret	1149 - 119/678/0/16		
		Etablert/Endret	1149 - 119/678/0/17		

Aktive bygg som er registrert på matrikkelenheten

Bygningsnr: 300 836 133
Løpenr: 10.11.2020
Repr.punkt: Koordinatsystem: EUREF89 UTM Sone 32 09.04.2021
 Nord: 6585106 Øst: 291007
Bygningsendringskode:
Bygningstype: Rekkehus
Næringsgruppe: Bolig
Bygningsstatus: Igangsettningstillatelse
Energikilder:
Oppvarming:

Bebygd areal: 82
Bruksareal bolig: 124
Bruksareal annet: 0
Bruksareal totalt: 124
Bruttoareal bolig: 140
Bruttoareal annet: 0
Bruttoareal totalt: 140
Alternativt areal: 0
Alternativt areal 2: 0

Ant. boliger: 1
Ant. etasjer: 2
Vannforsyning: Tilkn. off. vannverk
Avløp: Offentlig kloakk
Har heis: Nei

Datoer
Rammetillatelse: 10.11.2020
Igangsettningstillatelse: 09.04.2021
Tatt i bruk:
Midlertidig brukstillatelse:
Ferdigattest:

Etasjer	Antall boenheter	BRA bolig	BRA annet	BRA totalt	BTA bolig	BTA annet	BTA totalt	Alt. areal	Alt. areal 2
H02	0	60	0	60	70	0	70	0	0
H01	1	64	0	64	70	0	70	0	0

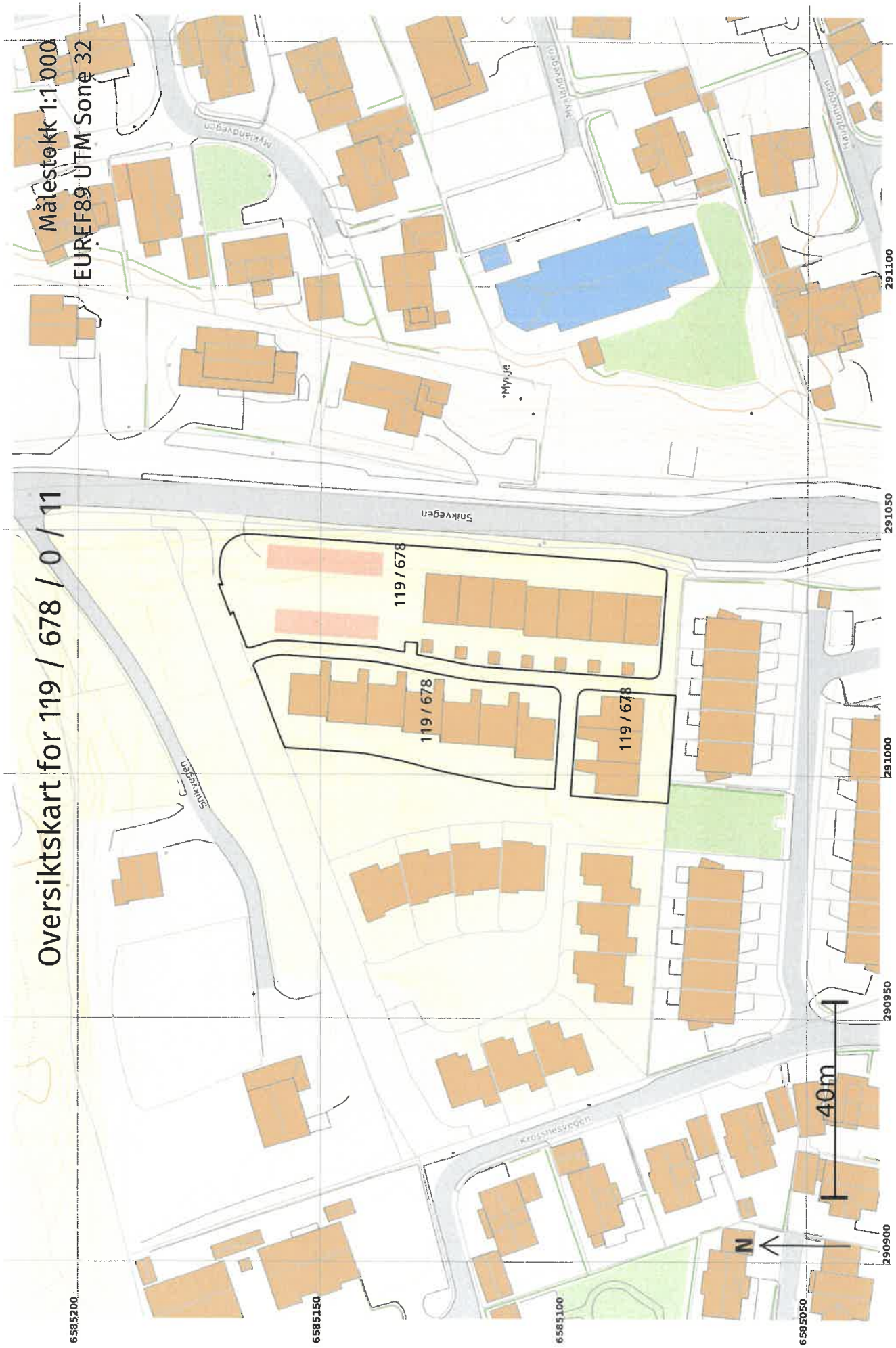
Bruksenheter
Adresse 1894 Krossneshagen 22
Bruksenhetsnummer H0101
Bruksareal 124
Ant. rom 5
Kjøkkentilgang Kjøkken
Bad 2
WC 2
Matrikkelenhet 119/678/0/11

Kontaktpersoner
Rolle Tiltakshaver
Føds.dato/org.nr 999568807
Navn ODD HANSEN PROSJEKT AS
Bruksenhet Adresse
Adresse Longhammarvegen 7
 5536 HAUGESUND

Oversiktskart for 119 / 678 / 0 / 11

Målestokk 1:1.000

EUREF89 UTM-Sone 32



**For matrikkelenhet:**

Kommune: 1149 – KARMØY

Gårdsnummer: 119

Bruksnummer: 678

Festenummer:

Seksjonsnummer: 12


Utskriftsdato/klokkeslett: 12.09.2022 kl. 14:54

Produsert av:

Håvard Storegjerde - 1149 Karmøy -

Attestert av:

Karmøy kommune

**Orientering om matrikelbrev**

Matrikelbrevet er hjemlet i «Lov om eigedomsregistrering» (matrikellova) av 17. juni 2005. Etter definisjonen i matrikellovens § 3 d) er matrikelbrevet en attestert utskrift av matrikkelen som viser alle registrerte opplysninger om en matrikkelenhet ved oppgitt dato.

Om fullstendighet og nøyaktighet i matrikelbrevet

Matrikkelen ble etablert ved konvertering av data fra tidligere registre. Det kan variere hvor gode disse dataene er med hensyn på fullstendighet og nøyaktighet. I enkelte tilfeller kan grensepunkt og grenselinjer mangle helt eller delvis eller være feil registrert. Det kan også være feil og mangler ved registrert bygnings- og adresseinformasjon. Fullstendighet og stedfestingsnøyaktighet er generelt bedre innenfor enn utenfor tettbygd strøk. Vær oppmerksom på at for mange matrikkelenheter og bygg hefter usikkerhet ved arealet som oppgis.

For utfyllende informasjon: www.kartverket.no/matrikelbrev

Matrikkelenhet

Matrikkelenhetstype: Seksjon
Bruksnavn: 08.09.2022
Etableringsdato: 0
Skyld: Ja
Er tinglyst: 124 / 2046 i matrikkelenhet 119 / 678
Sameiebrøk: Boligseksjon
Formål seksjon:

Eierforhold

Tinglyste eierforhold

Rolle	Status	Føds.d./org.nr	Navn	Bruksenhet	Adresse	Andel
Hjemmelshaver		999568807	ODD HANSEN PROSJEKT AS		Longhammarvegen 7 5536 HAUGESUND	1 / 1

Forretninger der matrikkelenheten er involvert

Forretning
Forretningstype
Årsak til feilretting

Forretningsdokumentdato
Kommunal saksreferanse
Nettadresse (URL)
Annen referanse

Status

Tinglysing

Endret dato

Matrikkelføring
Signatur
Dato

Forretning
Forretningstype
Årsak til feilretting

Forretningsdokumentdato
Kommunal saksreferanse
Nettadresse (URL)
Annen referanse

Status

Tinglysing

Endret dato

Matrikkelføring
Signatur
Dato

Forretning	Forretningstype	Årsak til feilretting	Forretningsdokumentdato	Kommunal saksreferanse	Nettadresse (URL)	Annen referanse	Status	Tinglysing	Endret dato	Matrikkelføring	Signatur	Dato	
Seksjonering			31.08.2022				Tinglyst		10.09.2022			1149sth	31.08.2022
Seksjonering			22/7309-Seksjonering				Rolle	Matrikkelenheter		Arealendring			
							Etablert/Endret	1149 - 119/678					
							Etablert/Endret	1149 - 119/678/0/1					
							Etablert/Endret	1149 - 119/678/0/2					
							Etablert/Endret	1149 - 119/678/0/3					
							Etablert/Endret	1149 - 119/678/0/4					
							Etablert/Endret	1149 - 119/678/0/5					
							Etablert/Endret	1149 - 119/678/0/6					
							Etablert/Endret	1149 - 119/678/0/7					
							Etablert/Endret	1149 - 119/678/0/8					
							Etablert/Endret	1149 - 119/678/0/9					
							Etablert/Endret	1149 - 119/678/0/10					
							Etablert/Endret	1149 - 119/678/0/11					
							Etablert/Endret	1149 - 119/678/0/12					
							Etablert/Endret	1149 - 119/678/0/13					
							Etablert/Endret	1149 - 119/678/0/14					
							Etablert/Endret	1149 - 119/678/0/15					
							Etablert/Endret	1149 - 119/678/0/16					
							Etablert/Endret	1149 - 119/678/0/17					

Aktive bygg som er registrert på matrikkelenheter

Bygningsnr: 300 836 207
Løpenr: 10.11.2020
Repr.punkt: Koordinatsystem: EUREF89 UTM Sone 32
 Nord: 6585115 Øst: 291010
 Bygningssendringskode:
 Bygningstype: Rekkehus
 Næringsgruppe: Bolig
 Bygningstatus: Igangsettestillatelse
 Energikilder:
 Oppvarming:

Bebygd areal: 82
Bruksareal bolig: 124
Bruksareal annet: 0
Bruksareal totalt: 124
Bruttoareal bolig: 140
Bruttoareal annet: 0
Bruttoareal totalt: 140
Alternativt areal: 0
Alternativt areal 2: 0

Ant. boliger: 1
Ant. etasjer: 2
Vannforsyning: Tilkn. off. vannverk
Avløp: Offentlig kloakk
Har heis: Nei

Datoer
Rammetillatelse: 10.11.2020
Igangsettestillatelse: 09.04.2021
Tatt i bruk:
Midlertidig brukstillatelse:
Ferdigattest:

Etasjer	Antall boenheter	BRA bolig	BRA annet	BRA totalt	BTA bolig	BTA annet	BTA totalt	Alt. areal	Alt. areal 2
H02	0	60	0	60	70	0	70	0	0
H01	1	64	0	64	70	0	70	0	0

Bruksenheter
Adresse 1894 Krosseshagen 24
Bruksenhetsnummer H0101
Bruksareal 124
Ant. rom 5
Kjøkkentilgang Kjøkken
Bad 2
WC 2
Matrikkelenhets 119/678/0/12

Kontaktpersoner
Rolle Tiltakshaver
Føds.dato/org.nr 999568807
Navn ODD HANSEN PROSJEKT AS
Bruksenhet Bruksenhet
Adresse Longhammarvegen 7
 5536 HAUGESUND

Oversiktskart for 119 / 678 / 0 / 12



**For matrikkelenhets:**

Kommune: 1149 - KARMØY

Gårdsnummer: 119

Bruksnummer: 678

Festenummer:

13


Utskriftsdato/klokkeslett: 12.09.2022 kl. 14:54

Produsert av:

Håvard Storegjerde - 1149 Karmøy -

Attestert av:

Karmøy kommune

**Orientering om matrikelbrev**

Matrikelbrevet er hjemlet i «Lov om eigedomsregistrering» (matrikellova) av 17. juni 2005. Etter definisjonen i matrikellovens § 3 d) er matrikelbrevet en attestert utskrift av matrikkelen som viser alle registrerte opplysninger om en matrikkelenhets ved oppgitt dato.

Om fullstendighet og nøyaktighet i matrikelbrevet

Matrikkelen ble etablert ved konvertering av data fra tidligere registre. Det kan variere hvor gode disse dataene er med hensyn på fullstendighet og nøyaktighet. I enkelte tilfeller kan grensepunkt og grenselinjer mangle helt eller delvis eller være feil registrert. Det kan også være feil og mangler ved registrert bygnings- og adresseinformasjon. Fullstendighet og stedfestingsnøyaktighet er generelt bedre innenfor enn utenfor tettbygd strøk. Vær oppmerksom på at for mange matrikkelenheter og bygg hefter usikkerhet ved arealet som oppgis.

For utfyllende informasjon: www.kartverket.no/matrikelbrev

Matrikkelenhetsinformasjon

Matrikkelenhetsstype: Seksjon
Bruksnavn:
Etableringsdato: 08.09.2022
Skyld: 0
Er tinglyst: Ja
Sameiebrøk: 124 / 2046 i matrikkelenhets 119 / 678
Formål seksjon: Boligseksjon

Eierforhold

Tinglyste eierforhold

Rolle	Status	Føds.d./org.nr	Navn	Bruksenhet	Adresse	Andel
Hjemmelshaver		999568807	ODD HANSEN PROSJEKT AS		Longhammarvegen 7 5536 HAUGESUND	1 / 1

Forretninger der matrikkelenheten er involvert

Forretning
Forretningstype
Årsak til feilretting

Forretningsdokumentdato
Kommunal saksreferanse
Nettadresse (URL)
Annen referanse

Status

Tinglysing

Endret dato

Matrikkelføring
Signatur
Dato

Forretning
Forretningstype
Årsak til feilretting

Forretningsdokumentdato
Kommunal saksreferanse
Nettadresse (URL)
Annen referanse

Status

Tinglysing

Endret dato

Matrikkelføring
Signatur
Dato

Seksjonering	31.08.2022	Tinglyst	10.09.2022	1149sth	31.08.2022
Seksjonering	22/7309-Seksjonering	Rolle	Matrikkelenhet	Arealendring	
		Etablert/Endret	1149 - 119/678		
		Etablert/Endret	1149 - 119/678/0/1		
		Etablert/Endret	1149 - 119/678/0/2		
		Etablert/Endret	1149 - 119/678/0/3		
		Etablert/Endret	1149 - 119/678/0/4		
		Etablert/Endret	1149 - 119/678/0/5		
		Etablert/Endret	1149 - 119/678/0/6		
		Etablert/Endret	1149 - 119/678/0/7		
		Etablert/Endret	1149 - 119/678/0/8		
		Etablert/Endret	1149 - 119/678/0/9		
		Etablert/Endret	1149 - 119/678/0/10		
		Etablert/Endret	1149 - 119/678/0/11		
		Etablert/Endret	1149 - 119/678/0/12		
		Etablert/Endret	1149 - 119/678/0/13		
		Etablert/Endret	1149 - 119/678/0/14		
		Etablert/Endret	1149 - 119/678/0/15		
		Etablert/Endret	1149 - 119/678/0/16		
		Etablert/Endret	1149 - 119/678/0/17		

Aktive bygg som er registrert på matrikkelenheten

Bygningssnr: 300 836 121
Løpenr: Koordinatsystem: EUREF89 UTM Sone 32
 Repr.punkt: Nord: 6585122 Øst: 291011
 Bygningssendringskode:
 Bygningstype: Rekkehus
 Næringsgruppe: Bolig
 Bygningssstatus: Igangsettestillatelse
 Energikilder:
 Oppvarming:

Bebygd areal: 82 Ant. boliger: 1 Datoer
 Bruksareal bolig: 124 Ant. etasjer: 2 Rammetillatelse: 10.11.2020
 Bruksareal annet: 0 Vannforsyning: Tilkn. off. Igangsettestillatelse: 09.04.2021
 Bruksareal totalt: 124 Avløp: Offentlig Tatt i bruk:
 Bruttoareal bolig: 140 Har heis: Nei Midlertidig brukstillatelse:
 Bruttoareal annet: 140 Ferdiggattest:
 Alternativt areal: 0
 Alternativt areal 2: 0

Etasjer

Etasje	Antall boenheter	BRA bolig	BRA annet	BRA totalt	BTA bolig	BTA annet	BTA totalt	Alt. areal	Alt. areal 2
H02	0	60	0	60	70	0	70	0	0
H01	1	64	0	64	70	0	70	0	0

Bruksenheter

Adresse	Bruksenhetsnummer	Bruksenhetstype	Bruksareal	Ant. rom	Kjøkkentilgang	Bad	WC	Matrikkelenhet
1894 Krossneshagen 26	H0101	Bolig	124	5	Kjøkken	2	2	119/678/0/13

Kontaktpersoner

Rolle	Føds.dato/org.nr	Navn	Bruksenhet	Adresse
Tiltakshaver	999568807	ODD HANSEN PROSJEKT AS		Longhammarvegen 7 5536 HAUGESUND

Oversiktskart for 119 / 678 / 0 / 13

Målestokk 1:1.000
EUREF89 UTM Sone 32



**For matrikkelenhets:**

Kommune: 1149 - KARMØY

Gårdsnummer: 119

Bruksnummer: 678

Festenummer:

14

Utskriftsdato/klokkeslett: 12.09.2022 kl. 14:54

Produsert av: Håvard Storegjerde - 1149 Karmøy -

Attestert av: Karmøy kommune

**Orientering om matrikelbrev**

Matrikelbrevet er hjemlet i «Lov om egedomsregistrering» (matrikellova) av 17. juni 2005. Etter definisjonen i matrikellovens § 3 d) er matrikelbrevet en attestert utskrift av matrikkelen som viser alle registrerte opplysninger om en matrikelenhets ved oppgitt dato.

Om fullstendighet og nøyaktighet i matrikelbrevet

Matrikkelen ble etablert ved konvertering av data fra tidligere registre. Det kan variere hvor gode disse dataene er med hensyn på fullstendighet og nøyaktighet. I enkelte tilfeller kan grensepunkt og grenselinjer mangle helt eller delvis eller være feil registrert. Det kan også være feil og mangler ved registrert bygnings- og adresseinformasjon. Fullstendighet og stedfestingsnøyaktighet er generelt bedre innenfor enn utenfor tettbygd strøk. Vær oppmerksom på at for mange matrikelenheter og bygg hefter usikkerhet ved arealet som oppgis.

For utfyllende informasjon: www.kartverket.no/matrikelbrev

Matrikkelenhets

Matrikkelenhetsstype: Seksjon
Bruksnavn:
Etableringsdato: 08.09.2022
Skyld: 0
Er tinglyst: Ja
Sameiebrøk: 124 / 2046 i matrikkelenhets 119 / 678
Formål seksjon: Boligseksjon

Eierforhold

Tinglyste eierforhold

Rolle	Status	Føds.d./org.nr	Navn	Bruksenhet	Adresse	Andel
Hjemmelshaver		999568807	ODD HANSEN PROSJEKT AS		Longhammarvegen 7 5536 HAUGESUND	1 / 1

Forretninger der matrikkelenheten er involvert

Forretning

Forretningstype
Årsak til feilretting

Forretningsdokumentdato
Kommunal saksreferanse
Nettadresse (URL)
Annen referanse

Status

Tinglysing

Endret dato

Matrikkelføring
Signatur
Dato

Forretning
Forretningstype
Årsak til feilretting

Forretningsdokumentdato
Kommunal saksreferanse
Nettadresse (URL)
Annen referanse

Status

Tinglysing

Endret dato

Matrikkelføring
Signatur Dato

Seksjonering	31.08.2022	Tinglyst	10.09.2022	1149sth	31.08.2022
Seksjonering	22/7309-Seksjonering	Rolle	Matrikkelenhet	Arealendring	
		Etablert/Endret	1149 - 119/678		
		Etablert/Endret	1149 - 119/678/0/1		
		Etablert/Endret	1149 - 119/678/0/2		
		Etablert/Endret	1149 - 119/678/0/3		
		Etablert/Endret	1149 - 119/678/0/4		
		Etablert/Endret	1149 - 119/678/0/5		
		Etablert/Endret	1149 - 119/678/0/6		
		Etablert/Endret	1149 - 119/678/0/7		
		Etablert/Endret	1149 - 119/678/0/8		
		Etablert/Endret	1149 - 119/678/0/9		
		Etablert/Endret	1149 - 119/678/0/10		
		Etablert/Endret	1149 - 119/678/0/11		
		Etablert/Endret	1149 - 119/678/0/12		
		Etablert/Endret	1149 - 119/678/0/13		
		Etablert/Endret	1149 - 119/678/0/14		
		Etablert/Endret	1149 - 119/678/0/15		
		Etablert/Endret	1149 - 119/678/0/16		
		Etablert/Endret	1149 - 119/678/0/17		

Aktive bygg som er registrert på matrikkelenheten

Byggningsnr: 300 836 119
Løpenr: 1
Repr.punkt: Koordinatsystem: EUREF89 UTM Sone 32
 Nord: 6585130 Øst: 291012
 Bygningssendringskode:
 Bygningstype: Rekkehus
 Næringsgruppe: Bolig
 Bygningsstatus: Igangsettsingstillatelse
 Energikilder:
 Oppvarming:

Bebygd areal: 82
 Bruksareal bolig: 124
 Bruksareal annet: 0
 Bruksareal totalt: 124
 Bruttoareal bolig: 130
 Bruttoareal annet: 0
 Bruttoareal totalt: 130
 Alternativt areal: 0
 Alternativt areal 2: 0

Ant. boliger: 1
 Ant. etasjer: 2
 Vannforsyning: Tilkn. off.
 Avløp: vannverk
 Har heis: Offentlig kloakk
 Nei

Datoer
 Rammetillatelse: 10.11.2020
 Igangsettsingstillatelse: 09.04.2021
 Tatt i bruk:
 Midlertidig brukstillatelse:
 Ferdiggattest:

Etasjer

Etasje	Antall boenheter	BRA bolig	BRA annet	BRA totalt	BTA bolig	BTA annet	BTA totalt	Alt. areal	Alt. areal 2
H02	0	60	0	60	60	0	60	0	0
H01	1	64	0	64	70	0	70	0	0

Bruksenheter

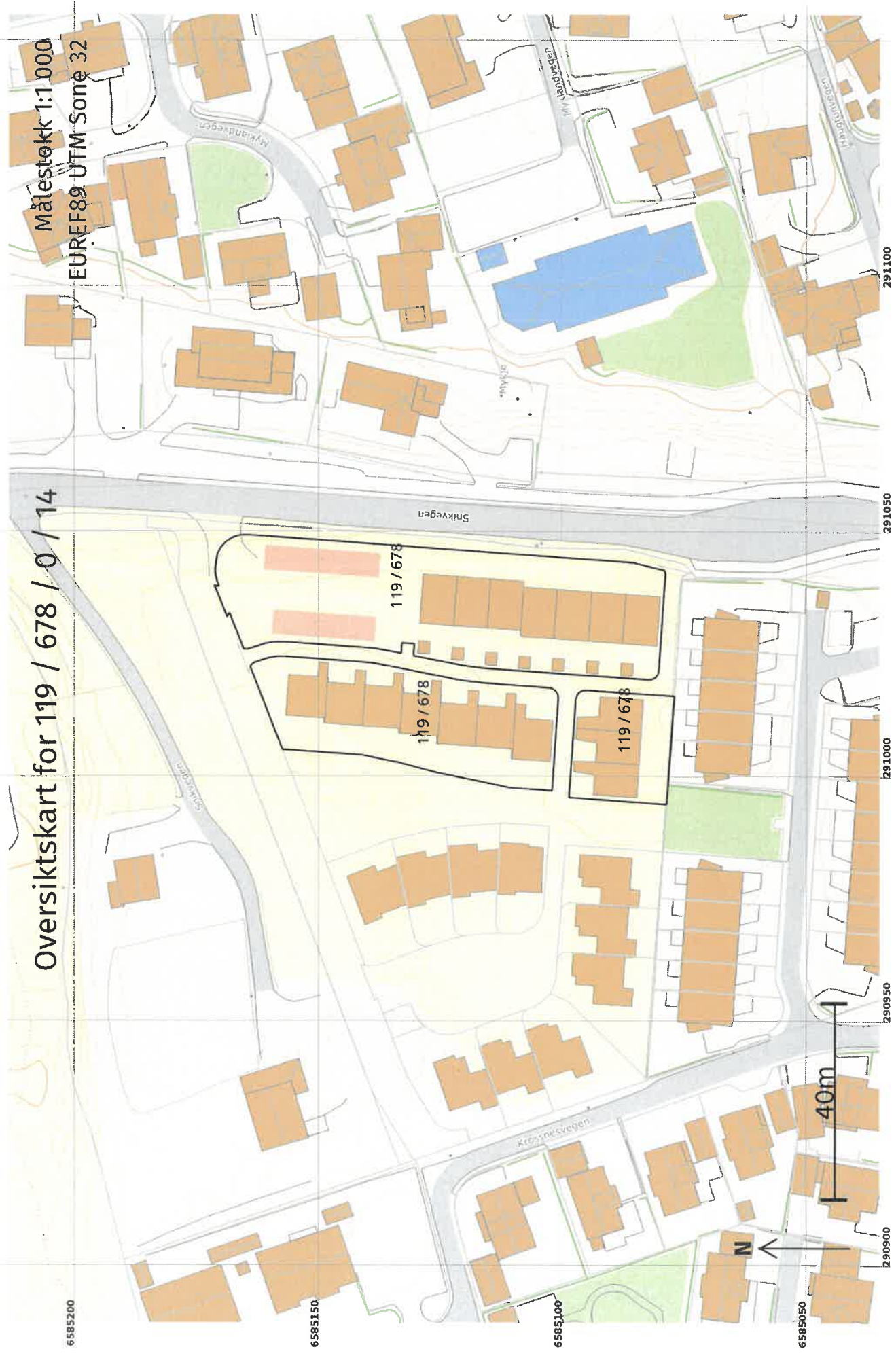
Adresse	Bruksenhetsnummer	Bruksenhetstype	Bruksareal	Ant. rom	Kjøkkentilgang	Bad	WC	Matrikkelenhet
1894 Krossneshagen 28	H0101	Bolig	124	5	Kjøkken	2	2	119/678/0/14

Kontaktpersoner

Rolle	Føds.dato/org.nr	Navn	Bruksenhet	Adresse
Tiltakshaver	999568807	ODD HANSEN PROSJEKT AS		Longhammarvegen 7 5536 HAUGESUND

Oversigtskart for 119 / 678 / 0 / 14

Målestokk 1:1 000
EUREF89 UTM Sone 32



**For matrikkelenhets:**

Kommune: 1149 - KARMØY

Gårdsnummer: 119

Bruksnummer: 678

Festenummer:

15


Utskriftsdato/klokkeslett: 12.09.2022 kl. 14:55

Produsert av:

Håvard Storegjerde - 1149 Karmøy -

Attestert av:

Karmøy kommune

**Orientering om matrikelbrev**

Matrikelbrevet er hjemlet i «Lov om egedomsregistrering» (matrikellova) av 17. juni 2005. Etter definisjonen i matrikellovens § 3 d) er matrikelbrevet en attestert utskrift av matrikkelen som viser alle registrerte opplysninger om en matrikelenhets ved oppgitt dato.

Om fullstendighet og nøyaktighet i matrikelbrevet

Matrikkelen ble etablert ved konvertering av data fra tidligere registre. Det kan variere hvor gode disse dataene er med hensyn på fullstendighet og nøyaktighet. I enkelte tilfeller kan grensepunkt og grenselinjer mangle helt eller delvis eller være feil registrert. Det kan også være feil og mangler ved registrert bygnings- og adresseinformasjon. Fullstendighet og stedfestingsnøyaktighet er generelt bedre innenfor enn utenfor tettbygd strøk. Vær oppmerksom på at for mange matrikelenheter og bygg hefter usikkerhet ved arealet som oppgis.

For utfyllende informasjon: www.kartverket.no/matrikelbrev

Matrikelenhet

Matrikelenhetstype: Seksjon
Bruksnavn:
Etableringsdato: 08.09.2022
Skyld: 0
Er tinglyst: Ja
Sameiebrøk: 124 / 2046 i matrikelenhet 119 / 678
Formål seksjon: Boligseksjon

Eierforhold

Tinglyste eierforhold

Rolle	Status	Føds.d./org.nr	Navn	Bruksenhet	Adresse	Andel
Hjemmelshaver		999568807	ODD HANSEN PROSJEKT AS		Longhammarvegen 7 5536 HAUGESUND	1 / 1

Forretninger der matrikelenheten er involvert

Forretning

Forretningstype
Årsak til feilretting

Forretningsdokumentdato
Kommunal saksreferanse
Nettadresse (URL)
Annen referanse

Status

Tinglysing

Endret dato

Matrikelføring
Signatur
Dato

Forretning
Forretningstype
Årsak til feilretting

Forretningsdokumentdato
Kommunal saksreferanse
Nettadresse (URL)
Annen referanse

Status

Tinglysing

Endret dato

Matrikelføring
Signatur
Dato

Forretning	Forretningstype	Årsak til feilretting	Forretningsdokumentdato	Kommunal saksreferanse	Nettadresse (URL)	Annen referanse	Status	Tinglysing	Endret dato	Matrikelføring	Signatur	Dato
Seksjonering			31.08.2022				Tinglyst		10.09.2022			1149sth 31.08.2022
Seksjonering			22/7309-Seksjonering				Rolle	Matrikkelenhet		Arealendring		
							Etablert/Endret	1149 - 119/678				
							Etablert/Endret	1149 - 119/678/0/1				
							Etablert/Endret	1149 - 119/678/0/2				
							Etablert/Endret	1149 - 119/678/0/3				
							Etablert/Endret	1149 - 119/678/0/4				
							Etablert/Endret	1149 - 119/678/0/5				
							Etablert/Endret	1149 - 119/678/0/6				
							Etablert/Endret	1149 - 119/678/0/7				
							Etablert/Endret	1149 - 119/678/0/8				
							Etablert/Endret	1149 - 119/678/0/9				
							Etablert/Endret	1149 - 119/678/0/10				
							Etablert/Endret	1149 - 119/678/0/11				
							Etablert/Endret	1149 - 119/678/0/12				
							Etablert/Endret	1149 - 119/678/0/13				
							Etablert/Endret	1149 - 119/678/0/14				
							Etablert/Endret	1149 - 119/678/0/15				
							Etablert/Endret	1149 - 119/678/0/16				
							Etablert/Endret	1149 - 119/678/0/17				

Aktive bygg som er registrert på matrikkelenheten

Byggningsnr: 300 836 117
Løpenr: 10.11.2020
Repr.punkt: Koordinatsystem: EUREF89 UTM Sone 32
 Nord: 6585138 Øst: 291014
 Bygningsendringskode:
 Bygningstype: Rekkehus
 Næringsgruppe: Bolig
 Bygningstatus: Igangsettingstillatelse
 Energikilder:
 Oppvarming:

Bebyggd areal: 82 Ant. boliger: 1
 Bruksareal bolig: 124 Ant. etasjer: 2
 Bruksareal annet: 0 Vannforsyning: Tilkn. off.
 Bruksareal totalt: 124 Avløp: vannverk
 Bruttoareal bolig: 140 Har heis: Offentlig
 Bruttoareal annet: 0 Har heis: kloakk
 Bruttoareal totalt: 140 Alternativt areal 2: Nei
 Alternativt areal 2: 0

Datoer
 Rammetillatelse: 10.11.2020
 Igangsettingstillatelse: 09.04.2021
 Tatt i bruk:
 Midlertidig brukstillatelse:
 Ferdiggattest:

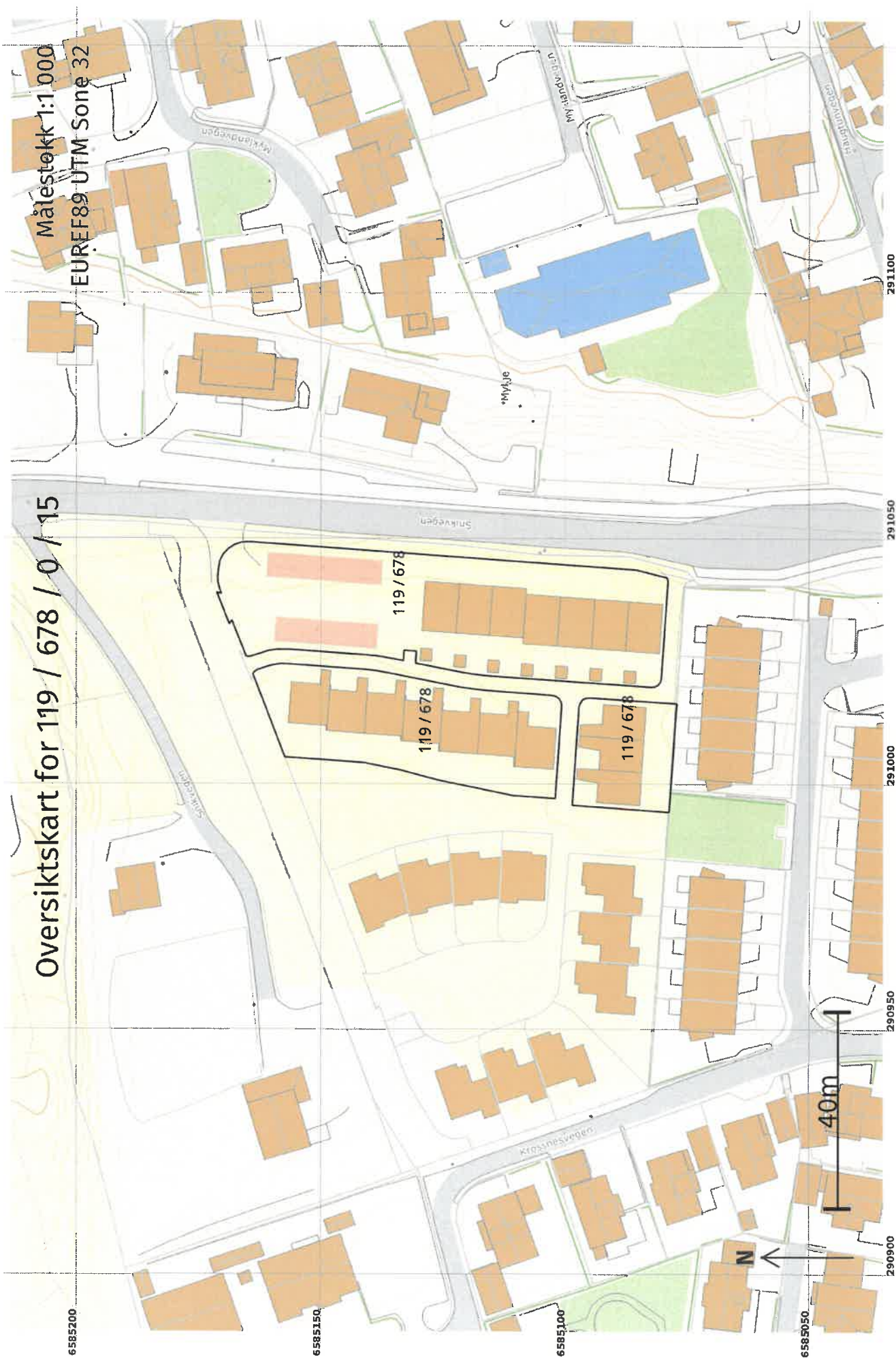
Etasjer		BRA bolig	BRA annet	BRA totalt	BTA bolig	BTA annet	BTA totalt	Alt. areal	Alt. areal 2
H02	0	60	0	60	70	0	70	0	0
H01	1	64	0	64	70	0	70	0	0

Bruksenheter		Bruksenhetsnummer	Bruksenhetstype	Bruksareal	Ant. rom	Kjøkkentilgang	Bad	WC	Matrikkelenhet
Adresse	1894 Krossneshagen 30	H0101	Bolig	124	5	Kjøkken	2	2	119/678/0/15

Kontaktpersoner		Føds.dato/org.nr	Navn	Bruksenhet	Adresse
Tiltakshaver	999568807	999568807	ODD HANSEN PROSJEKT AS		Longhammarvegen 7 5536 HAUGESUND

Oversiktskart for 119 / 678 / 0 / 15

Målestokk 1:1 000
EUREF89 UTM Sone 32



**For matrikkelenhets:**

Kommune: 1149 – KARMØY

Gårdsnummer: 119

Bruksnummer: 678


Festenummer:

Seksjonsnummer: 16

Utskriftsdato/klokkeslett: 12.09.2022 kl. 14:56

Produsert av: Håvard Storegjerde

Attestert av: Karmøy kommune

**Orientering om matrikelbrev**

Matrikelbrevet er hjemlet i «Lov om eigedomsregistrering» (matrikellova) av 17. juni 2005. Etter definisjonen i matrikellovens § 3 d) er matrikelbrevet en attestert utskrift av matrikkelen som viser alle registrerte opplysninger om en matrikelenhets ved oppgitt dato.

Om fullstendighet og nøyaktighet i matrikelbrevet

Matrikkelen ble etablert ved konvertering av data fra tidligere registre. Det kan variere hvor gode disse dataene er med hensyn på fullstendighet og nøyaktighet. I enkelte tilfeller kan grensepunkt og grenselinjer mangle helt eller delvis eller være feil registrert. Det kan også være feil og mangler ved registrert bygnings- og adresseinformasjon. Fullstendighet og stedfestingsnøyaktighet er generelt bedre innenfor enn utenfor tettbygd strøk. Vær oppmerksom på at for mange matrikelenheter og bygg hefter usikkerhet ved arealet som oppgis.

For utfyllende informasjon: www.kartverket.no/matrikelbrev

Matrikkelenhets

Matrikkelenhetsstype: Seksjon
Bruksnavn:
Etableringsdato: 08.09.2022
Skyld: 0
Er tinglyst: Ja
Sameiebrøk: 124 / 2046 i matrikkelenhets 119 / 678
Formål seksjon: Boligseksjon

Eierforhold

Tinglyste eierforhold	Status	Føds.d./org.nr	Navn	Bruksenhet	Adresse	Andel
Hjemmelshaver		999568807	ODD HANSEN PROSJEKT AS		Longhammarvegen 7 5536 HAUGESUND	1 / 1

Forretninger der matrikkelenheten er involvert

Forretning
Forretningstype
Årsak til feilretting

Forretningsdokumentdato
Kommunal saksreferanse
Nettadresse (URL)
Annen referanse

Tinglysing
Status
Endret dato

Matrikkelføring
Signatur
Dato

Forretning
Forretningstype
Årsak til feilretting

Forretningsdokumentdato
Kommunal saksreferanse
Nettadresse (URL)
Annen referanse

Status
Tinglysing
Endret dato

Matrikkelføring
Signatur
Dato

Seksjonering	31.08.2022	Tinglyst	10.09.2022	1149sth	31.08.2022
Seksjonering	22/7309-Seksjonering			Matrikkelenhet	Arealendring
		Etablert/Endret	1149 - 119/678		
		Etablert/Endret	1149 - 119/678/0/1		
		Etablert/Endret	1149 - 119/678/0/2		
		Etablert/Endret	1149 - 119/678/0/3		
		Etablert/Endret	1149 - 119/678/0/4		
		Etablert/Endret	1149 - 119/678/0/5		
		Etablert/Endret	1149 - 119/678/0/6		
		Etablert/Endret	1149 - 119/678/0/7		
		Etablert/Endret	1149 - 119/678/0/8		
		Etablert/Endret	1149 - 119/678/0/9		
		Etablert/Endret	1149 - 119/678/0/10		
		Etablert/Endret	1149 - 119/678/0/11		
		Etablert/Endret	1149 - 119/678/0/12		
		Etablert/Endret	1149 - 119/678/0/13		
		Etablert/Endret	1149 - 119/678/0/14		
		Etablert/Endret	1149 - 119/678/0/15		
		Etablert/Endret	1149 - 119/678/0/16		
		Etablert/Endret	1149 - 119/678/0/17		

Aktive bygg som er registrert på matrikkelenheten

Bygningsnr: 300 836 114
Løpenr: 1
Repr.punkt: Koordinatsystem: EUREF89 UTM Sone 32
 Nord: 6585145 Øst: 291014
Bygningsendringskode:
Bygningstype: Rekkehus
Næringsgruppe: Bolig
Bygningsstatus: Igangsettningstillatelse
Energikilder:
Oppvarming:

Bebygd areal: 82 **Ant. boliger:** 1
Bruksareal bolig: 124 **Ant. etasjer:** 2
Bruksareal annet: 0 **Vannforsyning:** Tilkn. off. vannverk
Bruksareal totalt: 124 **Avløp:** Offentlig kloakk
Bruttoareal bolig: 140 **Har heis:** Nei
Bruttoareal annet: 0
Bruttoareal totalt: 140
Alternativt areal: 0
Alternativt areal 2: 0

Datoer
Rammetillatelse: 10.11.2020
Igangsettningstillatelse: 09.04.2021
Tatt i bruk:
Midlertidig brukstillatelse:
Ferdiggattest:

Etasjer

Etasje	Antall boenheter	BRA bolig	BRA annet	BRA totalt	BTA bolig	BTA annet	BTA totalt	Alt. areal	Alt. areal 2
H02	0	60	0	60	70	0	70	0	0
H01	1	64	0	64	70	0	70	0	0

Bruksenheter

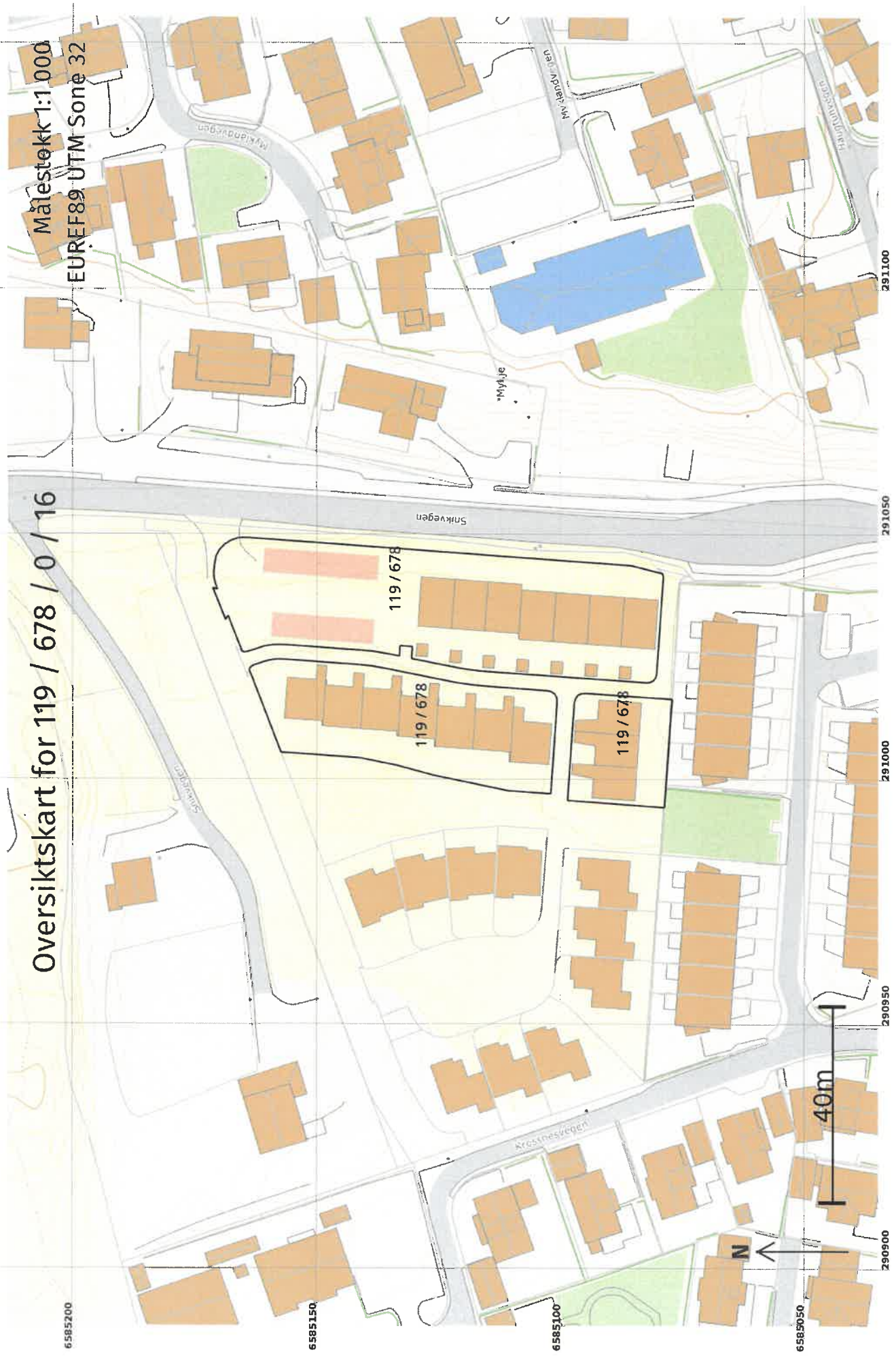
Adresse	Bruksenhetsnummer	Bruksenhetstype	Bruksareal	Ant. rom	Kjøkkentilgang	Bad	WC	Matrikkelenhet
1894 Krossneshagen 32	H0101	Bolig	124	5	Kjøkken	2	2	119/678/0/16

Kontaktpersoner

Rolle	Føds.dato/org.nr	Navn	Bruksenhet	Adresse
Tiltakshaver	999568807	ODD HANSEN PROSJEKT AS	Bruksenhet	Longhammarvegen 7 5536 HAUGESUND

Oversiktskart for 119 / 678 / 0 / 16

Målestokk 1:1.000
EUREF89 UTM Sone 32



**For matrikkelenhet:**

Kommune: 1149 - KARMØY

Gårdsnummer: 119

Bruksnummer: 678

Festenummer:

Seksjonsnummer: 17

Utskriftsdato/klokkeslett: 12.09.2022 kl. 14:56

Produsert av: Håvard Storegjerde

Attestert av: Karmøy kommune

**Orientering om matrikelbrev**

Matrikelbrevet er hjemlet i «Lov om eigedomsregistrering» (matrikellova) av 17. juni 2005. Etter definisjonen i matrikellovens § 3 d) er matrikelbrevet en attestert utskrift av matrikkelen som viser alle registrerte opplysninger om en matrikkelenhet ved oppgitt dato.

Om fullstendighet og nøyaktighet i matrikelbrevet

Matrikkelen ble etablert ved konvertering av data fra tidligere registre. Det kan variere hvor gode disse dataene er med hensyn på fullstendighet og nøyaktighet. I enkelte tilfeller kan grensepunkt og grenselinjer mangle helt eller delvis eller være feil registrert. Det kan også være feil og mangler ved registrert bygnings- og adresseinformasjon. Fullstendighet og stedfestingsnøyaktighet er generelt bedre innenfor enn utenfor tettbygd strøk. Vær oppmerksom på at for mange matrikkelenheter og bygg hefter usikkerhet ved arealet som oppgis.

For utfyllende informasjon: www.kartverket.no/matrikelbrev

Matrikkelenhets

Matrikkelenhetsstype: Seksjon
Bruksnavn:
Etableringsdato: 08.09.2022
Skyld: 0
Er tinglyst: Ja
Sameiebrøk: 124 / 2046 i matrikkelenhets 119 / 678
Formål seksjon: Boligseksjon

Eierforhold

Tinglyste eierforhold	Status	Føds.d./org.nr	Navn	Bruksenhet	Adresse	Andel
Rolle		999568807	ODD HANSEN PROSJEKT AS		Longhammarvegen 7 5536 HAUGESUND	1 / 1
Hjemmelshaver						

Forretninger der matrikkelenheten er involvert

Forretning
Forretningstype
Årsak til feilretting

Forretningsdokumentdato
Kommunal saksreferanse
Nettadresse (URL)
Annen referanse

Status

Tinglysing

Endret dato

Matrikkelføring
Signatur Dato

Forretning
Forretningstype
Årsak til feilretting

Forretningsdokumentdato
Kommunal saksreferanse
Nettadresse (URL)
Annen referanse

Status

Tinglysing

Endret dato

Matrikelføring
Signatur Dato

Seksjonering	31.08.2022	Tinglyst	10.09.2022	1149sth	31.08.2022
Seksjonering	22/7309-Seksjonering	Rolle	Matrikelenhet	Arealendring	
		Etablert/Endret	1149 - 119/678		
		Etablert/Endret	1149 - 119/678/0/1		
		Etablert/Endret	1149 - 119/678/0/2		
		Etablert/Endret	1149 - 119/678/0/3		
		Etablert/Endret	1149 - 119/678/0/4		
		Etablert/Endret	1149 - 119/678/0/5		
		Etablert/Endret	1149 - 119/678/0/6		
		Etablert/Endret	1149 - 119/678/0/7		
		Etablert/Endret	1149 - 119/678/0/8		
		Etablert/Endret	1149 - 119/678/0/9		
		Etablert/Endret	1149 - 119/678/0/10		
		Etablert/Endret	1149 - 119/678/0/11		
		Etablert/Endret	1149 - 119/678/0/12		
		Etablert/Endret	1149 - 119/678/0/13		
		Etablert/Endret	1149 - 119/678/0/14		
		Etablert/Endret	1149 - 119/678/0/15		
		Etablert/Endret	1149 - 119/678/0/16		
		Etablert/Endret	1149 - 119/678/0/17		

Aktive bygg som er registrert på matrikelenheten

Byggningsnr: 300 836 113
Løpenr: 10.11.2020
Repr.punkt: EUREF89 UTM Sone 32
 Nord: 6585153 Øst: 291016
Bygningssystem: EUREF89 UTM Sone 32
Bygningsendringstype: Rekkehus
Bygningstype: Rekkehus
Næringsgruppe: Bolig
Bygningsstatus: Igangsettningstillatelse
Energikilder:
Oppvarming:

Bebygd areal: 82
Bruksareal bolig: 124
Bruksareal annet: 0
Bruksareal totalt: 124
Bruttoareal bolig: 140
Bruttoareal annet: 0
Bruttoareal totalt: 140
Alternativt areal: 0
Alternativt areal 2: 0

Ant. boliger: 1
Ant. etasjer: 2
Vannforsyning: Tilkn. off. vannverk
Avløp: Offentlig kloakk
Har heis: Nei

Datoer
Rammetillatelse: 10.11.2020
Igangsettningstillatelse: 09.04.2021
Tatt i bruk:
Midlertidig brukstillatelse:
Ferdigattest:

Etasjer

Etasje	Antall boenheter	BRA bolig	BRA annet	BRA totalt	BTA bolig	BTA annet	BTA totalt	Alt. areal	Alt. areal 2
H02	0	60	0	60	70	0	70	0	0
H01	1	64	0	64	70	0	70	0	0

Bruksenheter

Adresse	Bruksenhetsnummer	Bruksenhetstype	Bruksareal	Ant. rom	Kjøkkentilgang	Bad	WC	Matrikkelenhet
1894 Krossneshagen 34	H0101	Bolig	124	5	Kjøkken	2	2	119/678/0/17

Kontaktpersoner

Rolle	Føds.dato/org.nr	Navn	Bruksenhet	Adresse
Tiltakshaver	999568807	ODD HANSEN PROSJEKT AS		Longhammarvegen 7 5536 HAUGESUND

Oversiktskart for 119 / 678 / 0 / 17

Målestokk 1:1 000
EUREF89 UTM Sone 32

