

**For matrikkelenhet:**

Kommune: 1149 – KARMØY

Gårdsnummer: 64

Bruksnummer: 3

Utskriftsdato/klokkeslett: 14.09.2022 kl. 15:37

Produsert av: André Larsen - 1149

Attestert av: Karmøy kommune

**Orientering om matrikelbrev**

Matrikelbrevet er hjemlet i «Lov om eigedomsregistrering» (matrikellova) av 17. juni 2005. Etter definisjonen i matrikellovens § 3 d) er matrikelbrevet en attestert utskrift av matrikkelen som viser alle registrerte opplysninger om en matrikkelenhet ved oppgitt dato.

Om fullstendighet og nøyaktighet i matrikelbrevet

Matrikkelen ble etablert ved konvertering av data fra tidligere registre. Det kan variere hvor gode disse dataene er med hensyn på fullstendighet og nøyaktighet. I enkelte tilfeller kan grensepunkt og grenselinjer mangle helt eller delvis eller være feil registrert. Det kan også være feil og mangler ved registrert bygnings- og adresseinformasjon. Fullstendighet og stedfestingsnøyaktighet er generelt bedre innenfor enn utenfor tettbygd strøk. Vær oppmerksom på at for mange matrikkelenheter og bygg hefter usikkerhet ved arealet som oppgis.

For utfyllende informasjon: www.kartverket.no/matrikelbrev

Matrikkelenhet

Matrikkelenhetstype: Grunneiendom
Bruksnavn: STANGELAND
Etableringsdato: 13.07.1872
Skyld: 0,21
Er tinglyst: Ja
Har festegrunner: Nei
Er seksjonert: Nei

Arealrapport

Tekst Areal Kommentar

Beregna areal for 64 / 3 32 764,4 m2

Eierforhold

Tinglyste eierforhold

Rolle	Status	Føds.d./org.nr	Navn	Bruksenhet	Adresse	Areal	Andel
Hjemmelshaver		890272002	HJR RASMUSSEN BYGG AS		Postboks 204 4296 ÅKREHAMN		1 / 1

Øversikt over teiger

Løpenr	Type	Hovedteig	Nord	Øst	Høyde	Areal	Merknader
1	Teig	Ja	6576304	290323		31 323,1 m2	
2	Teig	Nei	6576172	290053		1 224 m2	
3	Teig	Nei	6576369	290371		217,3 m2	

(EUREF89 UTM Sone 32)

Forretninger der matrikkelenheten er involvert

Forretning	Forretningsdokumentdato	Tinglysing	Matrikkelføring
Forretningstype	Kommunal saksreferanse	Status	Signatur
Årsak til feilretting	Nettadresse (URL)	Endret dato	Dato
	Annen referanse		

Forretning
Forretningstype
Årsak til feilretting

Forretningsdokumentdato
Kommunal saksreferanse
Nettadresse (URL)
Annen referanse

Status

Tinglysing

Endret dato

Matrikkelføring
Signatur **Dato**

Opprett ny grunneiendom ved fradeling

Oppmålingsforretning

11.06.2020

ACOS20/5327-OPPMÅLINGSSAK

Rolle

Matrikkelenhet

Arealendring

larand 01.07.2020

Avgiver

1149 - 64/3

-851,4

Avgiver

1149 - 64/8

-903,2

Mottaker

1149 - 64/1577

1 754,4

Berørt

1149 - 64/28

0

Berørt

1149 - 64/211

0

Berørt

1149 - 64/429

0

Berørt

1149 - 64/564

0

Berørt

1149 - 64/1421

0

Trinn i fullføring av ikke fullført oppmålingsforretning

Oppmålingsforretning

11.08.2022

ACOS20/5327-OPPMÅLINGSSAK

Rolle

Matrikkelenhet

Arealendring

larand 14.09.2022

Avgiver

1149 - 64/3

-851,4

Avgiver

1149 - 64/8

-906,4

Mottaker

1149 - 64/1577

1 757,7

Berørt

1149 - 64/28

0

Berørt

1149 - 64/211

0

Berørt

1149 - 64/429

0

Berørt

1149 - 64/564

0

Berørt

1149 - 64/1421

0

Berørt

1149 - 64/1578

0

Landmålernummer **Navn**

LARSEN ANDRE

Forretning Forretningstype Årsak til feilretting	Forretningsdokumentdato Kommunal saksreferanse Nettadresse (URL) Annen referanse	Status	Tinglysing	Endret dato	Matrikkelføring Signatur Dato
Opprett ny grunneiendom ved fradeling	28.06.2017	Tinglyst		12.07.2017	larand 12.07.2017
Oppmålingsforretning	17/2095-OPPMÅLINGSSAK	Rolle	Matrikkelenhet	Arealendring	
		Avgiver	1149 - 64/3	-15 190,1	
	17/1710-DELINGSSAK	Mottaker	1149 - 64/1548	15 190,1	
		Berørt	1149 - 63/31	0	
		Berørt	1149 - 63/41	0	
		Berørt	1149 - 64/8	0	
		Berørt	1149 - 64/9	0	
		Berørt	1149 - 64/1537	0	
Sammenståing av matrikkelenheter	19.10.2015	Tinglyst		19.10.2015	1149sth 13.10.2015
Sammenståing	15/2747 - oppmålingssak	Rolle	Matrikkelenhet	Arealendring	
		Avgiver	1149 - 64/221	-639,1	
	14/2148 - delingssak	Mottaker	1149 - 64/3	639,1	
Opprett ny grunneiendom ved fradeling	09.09.2015	Tinglyst		19.09.2015	1149sth 10.09.2015
Oppmålingsforretning	15/2747 - oppmålingssak	Rolle	Matrikkelenhet	Arealendring	
		Avgiver	1149 - 64/3	-125,2	
	14/2148 - delingssak	Avgiver	1149 - 64/221	-483,2	
		Mottaker	1149 - 64/1537	608,6	
		Berørt	1149 - 64/8	0	
Arealmåling	04.03.2008				bfn
Arealmåling		Rolle	Matrikkelenhet	Arealendring	
		Mottaker	1149 - 64/3	46 000	

Forretning	Forretningstype	Årsak til feilretting	Forretningsdokumentdato	Kommunal saksreferanse	Nettadresse (URL)	Annen referanse	Status	Tinglysning	Endret dato	Matrikkelføring	Signatur	Data
Sammenstående av matrikkelenheter												
Sammenstående												
			03.03.2008									
							Rolle	Matrikkelenhet	Arealendring			
							Avgiver	1149 - 64/37		0		
							Mottaker	1149 - 64/3		0		
Opprett ny grunneiendom ved fradeling												
			23.07.2003									
			86033				Rolle	Matrikkelenhet	Arealendring			
							Avgiver	1149 - 64/3		-1 915		
							Mottaker	1149 - 64/1431		1 915		
Opprett ny grunneiendom ved fradeling												
			14.03.2003									
			84298				Rolle	Matrikkelenhet	Arealendring			
							Avgiver	1149 - 64/3		-158		
							Mottaker	1149 - 64/1420		158		
Skylddeling												
			31.10.1964									
							Rolle	Matrikkelenhet	Arealendring			
							Avgiver	1149 - 64/3		0		
							Mottaker	1149 - 64/564		0		
Skylddeling												
			03.05.1952									
							Rolle	Matrikkelenhet	Arealendring			
							Avgiver	1149 - 64/3		0		
							Mottaker	1149 - 64/506		0		

Forretning	Forretningstype	Årsak til feilretting	Forretningsdokumentdato	Kommunal saksreferanse	Nettadresse (URL)	Annen referanse	Status	Tinglysing	Endret dato	Matrikkelføring	Signatur	Dato
Skylddeling	Skylddeling		01.03.1938									
							Rolle	Matrikkelenhhet	Arealendring			
							Avgiver	1149 - 64/3		0		
							Mottaker	1149 - 64/217		0		
Skylddeling	Skylddeling		12.05.1892									
							Rolle	Matrikkelenhhet	Arealendring			
							Avgiver	1149 - 64/3		0		
							Mottaker	1149 - 64/33		0		
Skylddeling	Skylddeling		13.07.1872									
							Rolle	Matrikkelenhhet	Arealendring			
							Avgiver	1149 - 64/11		0		
							Mottaker	1149 - 64/3		0		
Skylddeling	Skylddeling		13.07.1872									
							Rolle	Matrikkelenhhet	Arealendring			
							Avgiver	1149 - 64/10		0		
							Mottaker	1149 - 64/3		0		
Skylddeling	Skylddeling		13.07.1872									
							Rolle	Matrikkelenhhet	Arealendring			
							Avgiver	1149 - 64/7		0		
							Mottaker	1149 - 64/3		0		

Forretning
Forretningstype
Årsak til feilretting

Status
Tinglysing
Endret dato

Matrikkelføring
Signatur
Dato

Skylddeling 13.07.1872

Skylddeling

Rolle	Matrikkelenhet	Arealendring
Avgiver	1149 - 64/2	0
Mottaker	1149 - 64/3	0

Forretninger der matrikkelenheten er berørt

Forretning
Forretningstype
Årsak til feilretting

Status
Tinglysing
Endret dato

Matrikkelføring
Signatur
Dato

Kvalitetshøving for eksisterende matrikkelenhet

06.08.2020

larand 01.09.2020

Oppmålingsforretning

ACOS20/5420-OPPMÅLINGSSAK

Rolle	Matrikkelenhet	Arealendring
Berørt	1149 - 63/11	0
Berørt	1149 - 63/18	0
Berørt	1149 - 63/71	0
Berørt	1149 - 64/3	0
Berørt	1149 - 64/326	0
Berørt	1149 - 64/506	0
Berørt	1149 - 64/564	0
Berørt	1149 - 64/1421	0

Forretning
Forretningstype
Årsak til feilretting

Forretningsdokumentdato
Kommunal saksreferanse
Nettadresse (URL)
Annen referanse

Status

Tinglysing
Endret dato
Matrikkelføring
Signatur
Data

Kvalitetshewing for eksisterende matrikkelenhet	06.08.2020	larand	01.09.2020
Oppmålingsforretning	ACOS20/5420-OPPMÅLINGSSAK	Matrikkelenhet	Arealendring
		1149 - 63/9	0
		1149 - 63/11	0
		1149 - 63/168	0
		1149 - 64/3	0
		1149 - 64/8	0
		1149 - 64/28	0
		1149 - 64/247	0

Kvalitetshewing for eksisterende matrikkelenhet	13.03.2020	larand	01.07.2020
Oppmålingsforretning	ACOS20/5327-OPPMÅLINGSSAK	Matrikkelenhet	Arealendring
		1149 - 64/3	0
		1149 - 64/8	0
		1149 - 64/28	0
	ESA20/230-OPPMÅLINGSSAK	1149 - 64/429	0
		1149 - 64/506	0
		1149 - 64/564	0
		1149 - 64/1421	0

Forretning Forretningstype Årsak til feilretting	Forretningsdokumentdato Kommunal saksreferanse Nettadresse (URL) Annen referanse	Status	Tinglysing	Endret dato	Matrikkelføring Signatur Dato
Opprett ny grunneiendom ved fradeling	04.08.2017	Tinglyst	21.08.2017	larand	21.08.2017
Oppmålingsforretning	17/2148-OPPMÅLINGSSAK	Rolle	Matrikkelenhet	Arealendring	
		Avgiver	1149 - 64/8	-24 952,4	
	17/1713-DELINGSSAK	Mottaker	1149 - 64/1549	24 952,4	
		Berørt	1149 - 64/3	0	
		Berørt	1149 - 64/9	0	
		Berørt	1149 - 64/28	0	
		Berørt	1149 - 64/211	0	
		Berørt	1149 - 64/247	0	
		Berørt	1149 - 64/1537	0	
		Berørt	1149 - 64/1548	0	
Kvalitetsheving for eksisterende matrikkelenhet	04.08.2017			larand	21.08.2017
Oppmålingsforretning	17/2148-OPPMÅLINGSSAK	Rolle	Matrikkelenhet	Arealendring	
		Berørt	1149 - 64/3	0	
		Berørt	1149 - 64/8	0	
	17/1713-DELINGSSAK	Berørt	1149 - 64/9	0	
		Berørt	1149 - 64/28	0	
		Berørt	1149 - 64/31	0	
		Berørt	1149 - 64/211	0	
		Berørt	1149 - 64/247	0	
		Berørt	1149 - 64/274	0	
		Berørt	1149 - 64/1537	0	
		Berørt	1149 - 64/1548	0	

Forretning	Forretningsdokumentdato	Status	Tinglysing	Matrikelføring
Forretningstype	Kommunal saksreferanse	Endret dato	Signatur	Dato
Årsak til feilretting	Nettadresse (URL)			
	Annen referanse			
Kvalitetshewing for eksisterende matrikkelenhet	28.06.2017		larand	12.07.2017
Oppmålingsforretning	17/2095-OPPMÅLINGSSAK		Matrikkelenhet	Arealendring
		Berørt	1149 - 63/31	0
		Berørt	1149 - 63/41	0
		Berørt	1149 - 64/3	0
	17/1710-DELINGSSAK	Berørt	1149 - 64/8	0
		Berørt	1149 - 64/9	0
		Berørt	1149 - 64/1537	0
Arealoverføring	23.04.2014		1149emh	25.09.2015
Oppmålingsforretning/arealoverføring	14/2430-matrikelføring		Matrikkelenhet	Arealendring
		Avgiver	1149 - 64/8	-99,5
		Avgiver	1149 - 64/429	-45,3
	2014037119-vegvesen	Avgiver	1149 - 64/1019	-14,3
		Mottaker	1149 - 64/1421	159,2
		Berørt	1149 - 64/3	0
		Berørt	1149 - 64/28	0
		Berørt	1149 - 64/564	0
Kvalitetshewing for eksisterende matrikkelenhet	07.11.2013		xiaoxia	12.11.2013
Oppmålingsforretning	13/3565		Matrikkelenhet	Arealendring
		Berørt	1149 - 64/3	0
	96-164	Berørt	1149 - 64/8	0
		Berørt	1149 - 64/221	0

Forretning
Forretningstype
Årsak til feilretting

Forretningsdokumentdato
Kommunal saksreferanse
Nettadresse (URL)
Annen referanse

Status

Tinglysing

Endret dato

Matrikelføring
Signatur
Dato

Kvalitetsheving for eksisterende matrikkelenhet	20.09.2011	1149sth	20.09.2011
Annen forretningstype	10/252-80	Matrikkelenhet	Arealendring
		1149 - 64/3	0
		1149 - 64/8	0
		1149 - 64/9	0
		1149 - 64/28	0
		1149 - 64/211	0

Utgåtte bygg som er registrert på matrikkelenheten

Bygningsnr: 13 697 612	Bebyggd areal:	0	Ant. boliger:	0	Datoer	
Løpnr:	Bruksareal bolig:	0	Ant. etasjer:	1	Rammetillatelse:	18.08.1990
Repr.punkt: Koordinatsystem: EUREF89 UTM Sone 32	Bruksareal annet:	17	Vannforsyning:		Igangsettingstillatelse:	21.08.1990
Nord: 6576362 Øst: 290420	Bruksareal totalt:	17	Avløp:		Tatt i bruk:	23.10.1991
Bygningsendringkode:	Bruttoareal bolig:	0	Har heis:	Nei	Midlertidig brukstillatelse:	
Bygningstype: Garasjeuthus anneks til bolig	Bruttoareal annet:	0			Ferdigattest:	
Næringsgruppe: Annet som ikke er næring	Bruttoareal totalt:	0			Bygningsnummer utgått:	
Bygningsstatus: Bygningsnummer utgått	Alternativt areal:	0				
Energikilder:	Alternativt areal 2:	0				
Oppvarming:						

Etasjer

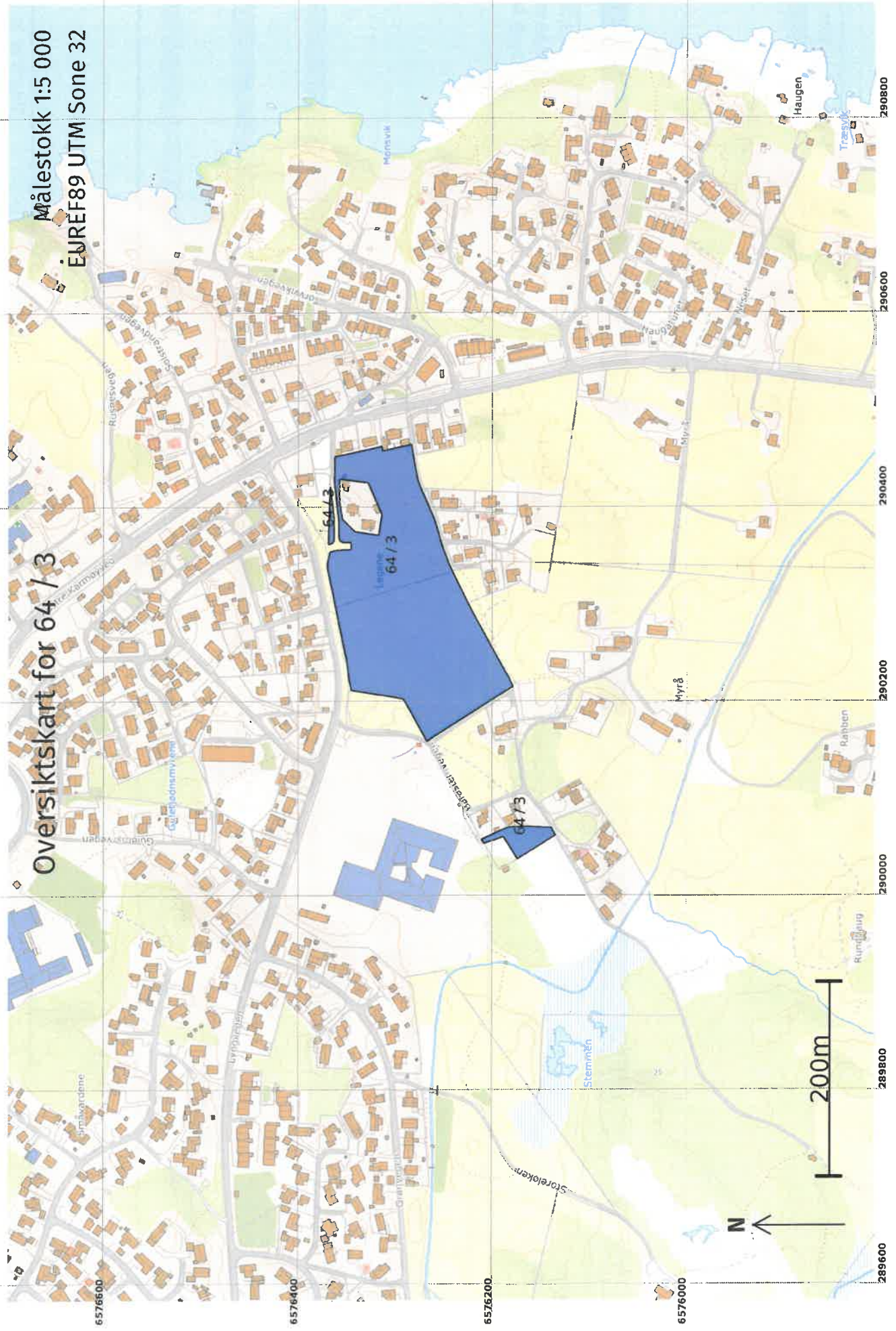
Etasje	Antall boenheter	BRA bolig	BRA annet	BRA totalt	BTA bolig	BTA annet	BTA totalt	Alt. areal	Alt. areal 2
H01	0	0	17	17	0	0	0	0	0

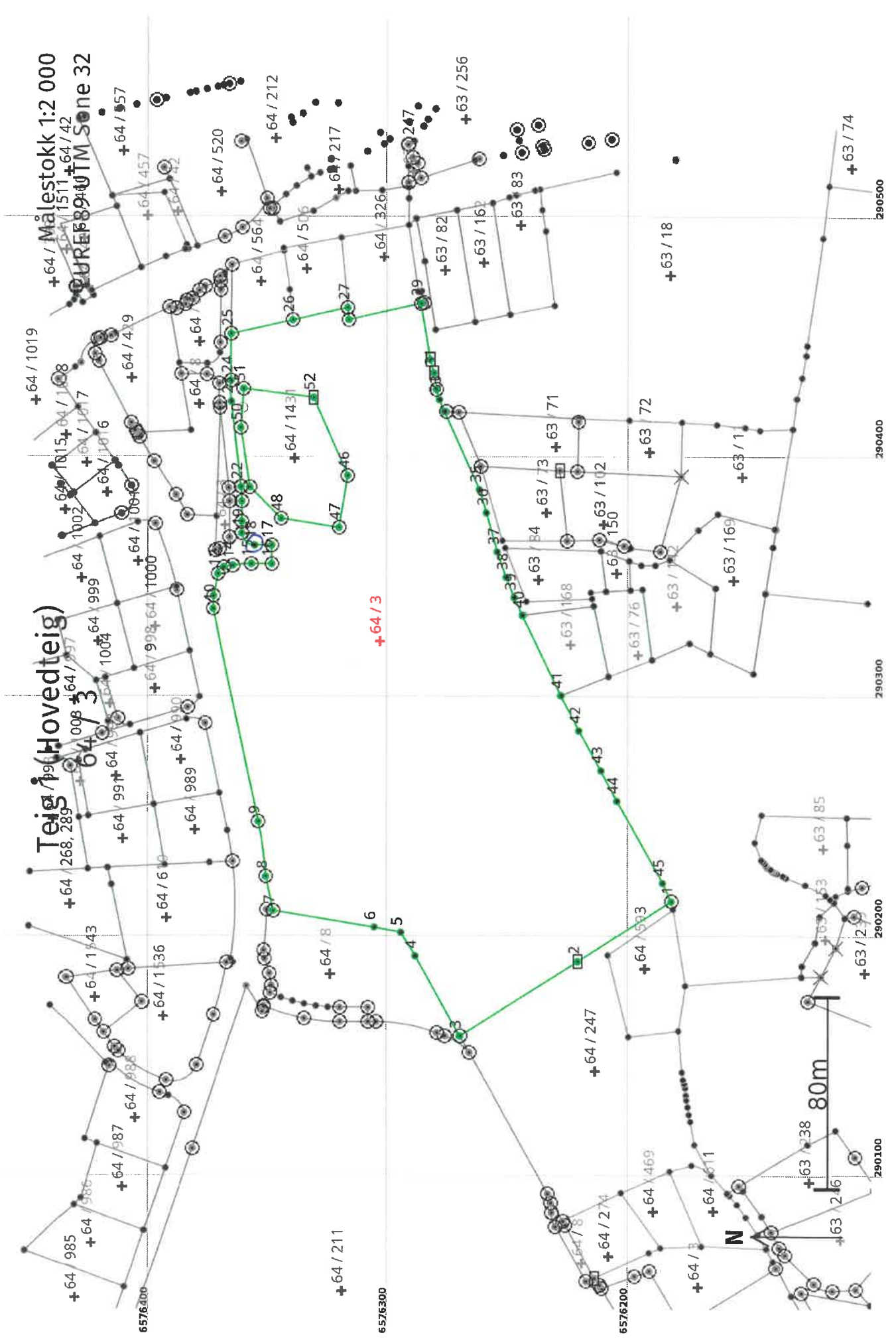
Bruksenheter

Adresse	Bruksenhetsnummer	Bruksenhetstype	Bruksareal	Ant. rom	Kjøkkentilgang	Bad	WC	Matrikkelenhet
		Unummerert bruksenhet	0	0		0	0	64/3

Kontaktpersoner

Rolle	Føds.dato/org.nr	Navn	Bruksenhet	Adresse
Tiltakshaver		KVINNESLAND OLAV		





Teigs 19 (Hovedteig)

Målestokk 1:2 000
 UTM Sone 32

+64/3

Areal og koordinater

Areal: 31 323,1

Arealmerknad:

Representasjonssystem: EUREF89 UTM Sone 32**Nord:** 6576304**Øst:** 290323**Grensepunkt / Grenselinje****Ytre avgrensing**

Løpnr	Nord	Øst	Grensemerke nedsatt i / Lengde (m)	Grensepunkttype / Linjeinformasjon	Målemetode	Nøyaktighet (SD i cm)	Radius
1	6576183,27	290214,27	Jord	Offentlig godkjent grensemerke	96 GNSS: Fasemåling (Real time kinematic)	10	
2	6576222,68	290189,21	46,70	Jord	Stein eller røys	10	
3	6576271,70	290158,05	58,09	Annen terrengdetalj	Offentlig godkjent grensemerke	10	
4	6576289,93	290191,51	38,10	Steingjerde	Umerket	10	
5	6576295,73	290201,29	11,37	Steingjerde	Umerket	10	
6	6576306,72	290203,46	11,20	Steingjerde	Umerket	10	
7	6576349,27	290210,28	43,09	Jord	Offentlig godkjent grensemerke	10	
8	6576352,36	290224,56	14,61	Jord	Offentlig godkjent grensemerke	10	-163,30
9	6576355,57	290247,54	23,22	Jord	Offentlig godkjent grensemerke	10	
10	6576374,41	290336,16	90,60	Jord	Offentlig godkjent grensemerke	10	
11	6576374,21	290341,60	5,44	Jord	Offentlig godkjent grensemerke	10	
12	6576372,39	290350,72	9,30	Jord	Offentlig godkjent grensemerke	10	2,88
13	6576369,88	290353,51	4,09	Jord	Offentlig godkjent grensemerke	10	
			3,83				

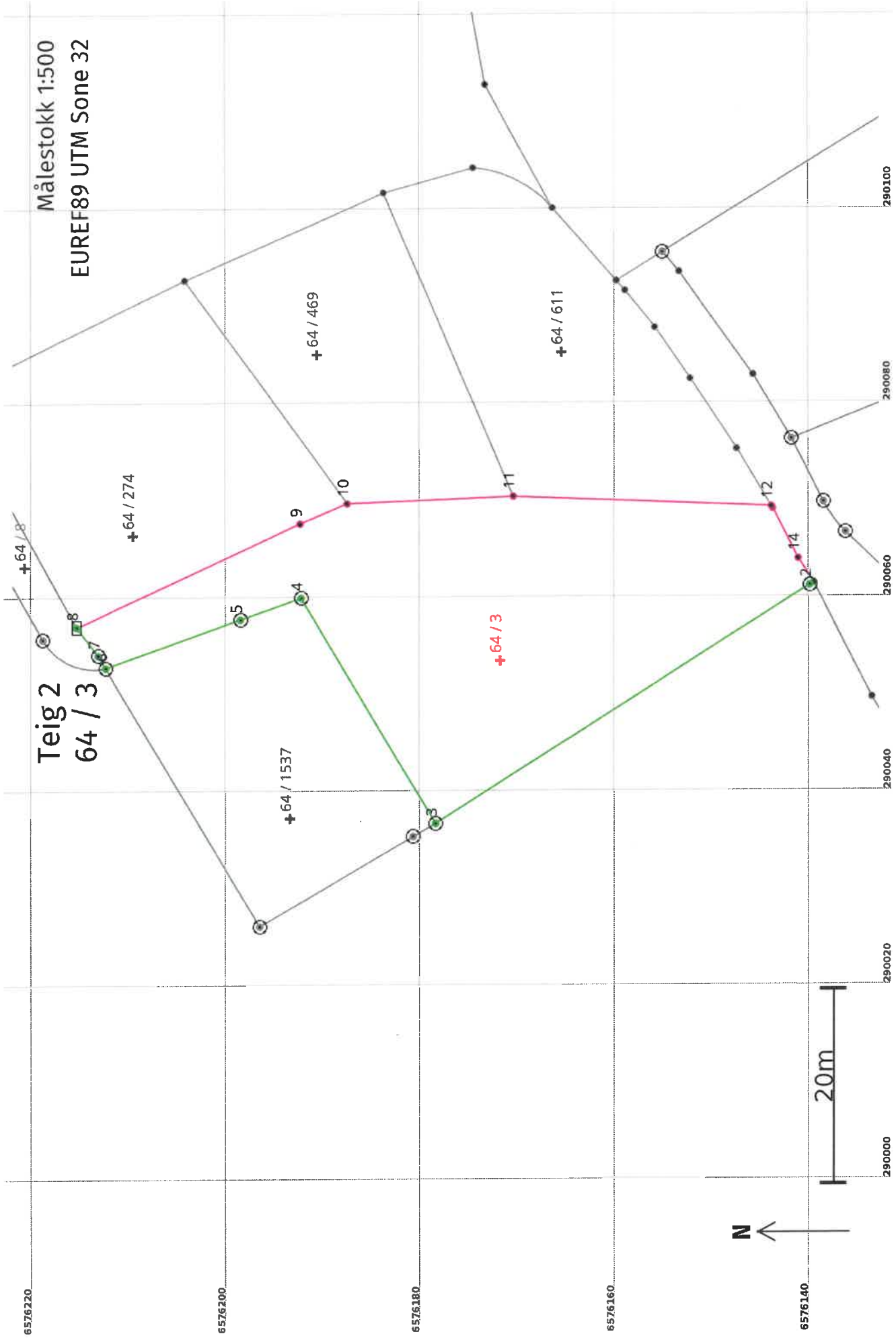
Løpnr	Nord	Øst	Grensemerke nedsett i / Lengde (m) Linjeinformasjon	Grensemerke nedsett i / Lengde (m) Linjeinformasjon	Målemetode	Nøyaktighet (SD i cm)	Radius
14	6576366,12	290354,25	Jord Offentlig godkjent grensemerke 7,68	Jord Offentlig godkjent grensemerke 7,68	96 GNSS: Fasemåling (Real time kinematic)	10	44,10
15	6576358,48	290354,92	Jord Offentlig godkjent grensemerke 8,57	Jord Offentlig godkjent grensemerke 8,57	96 GNSS: Fasemåling (Real time kinematic)	10	
16	6576349,91	290354,92	Jord Offentlig godkjent grensemerke 7,75	Jord Offentlig godkjent grensemerke 7,75	96 GNSS: Fasemåling (Real time kinematic)	10	
17	6576349,91	290362,67	Jord Offentlig godkjent grensemerke 7,27	Jord Offentlig godkjent grensemerke 7,27	96 GNSS: Fasemåling (Real time kinematic)	10	
18	6576357,18	290362,67	Jord Umerket Off. godkjent grensemerke 7,93	Jord Umerket Off. godkjent grensemerke 7,93	96 GNSS: Fasemåling (Real time kinematic)	10	5,46
19	6576362,43	290367,67	Jord Offentlig godkjent grensemerke 4,88	Jord Offentlig godkjent grensemerke 4,88	96 GNSS: Fasemåling (Real time kinematic)	10	
20	6576362,43	290372,55	Jord Offentlig godkjent grensemerke 8,43	Jord Offentlig godkjent grensemerke 8,43	96 GNSS: Fasemåling (Real time kinematic)	10	
21	6576362,43	290380,98	Jord Offentlig godkjent grensemerke 6,04	Jord Offentlig godkjent grensemerke 6,04	96 GNSS: Fasemåling (Real time kinematic)	10	-54,25
22	6576362,77	290387,01	Jord Offentlig godkjent grensemerke 35,73	Jord Offentlig godkjent grensemerke 35,73	96 GNSS: Fasemåling (Real time kinematic)	10	
23	6576366,74	290422,52	Annen terrengdetalj Umerket 8,75	Annen terrengdetalj Umerket 8,75	96 GNSS: Fasemåling (Real time kinematic)	10	46,83
24	6576366,89	290431,26	Jord Offentlig godkjent grensemerke 19,38	Jord Offentlig godkjent grensemerke 19,38	96 GNSS: Fasemåling (Real time kinematic)	10	
25	6576366,82	290450,64	Jord Offentlig godkjent grensemerke 26,34	Jord Offentlig godkjent grensemerke 26,34	96 GNSS: Fasemåling (Real time kinematic)	10	
26	6576341,11	290456,38	Jord Offentlig godkjent grensemerke 23,71	Jord Offentlig godkjent grensemerke 23,71	96 GNSS: Fasemåling (Real time kinematic)	10	
27	6576317,97	290461,55	Jord Offentlig godkjent grensemerke 5,04	Jord Offentlig godkjent grensemerke 5,04	96 GNSS: Fasemåling (Real time kinematic)	10	
28	6576317,50	290456,53	Jord Offentlig godkjent grensemerke 30,64	Jord Offentlig godkjent grensemerke 30,64	96 GNSS: Fasemåling (Real time kinematic)	10	
29	6576287,61	290463,28	Jord Offentlig godkjent grensemerke 23,62	Jord Offentlig godkjent grensemerke 23,62	96 GNSS: Fasemåling (Real time kinematic)	10	

Løpnr	Nord	Øst	Grensemerke nedsett i / Lengde (m)	Linjeinformasjon	Målemetode	Nøyaktighet (SD i cm)	Radius
30	6576283,79	290439,97	Jord	Stein eller røys	96 GNSS: Fasemåling (Real time kinematic)	10	
			5,78				
31	6576282,30	290434,39	Jord	Stein eller røys	96 GNSS: Fasemåling (Real time kinematic)	10	
			6,90				
32	6576281,25	290427,57	Jord	Offentlig godkjent grensemerke	96 GNSS: Fasemåling (Real time kinematic)	10	
			4,40				
33	6576280,01	290423,35	Steingjerde	Umerket	96 GNSS: Fasemåling (Real time kinematic)	10	
			5,37				
34	6576277,92	290418,40	Steingjerde	Umerket	96 GNSS: Fasemåling (Real time kinematic)	10	
			35,55				
35	6576263,68	290385,83	Steingjerde	Umerket	96 GNSS: Fasemåling (Real time kinematic)	10	
			9,99				
36	6576260,80	290376,26	Steingjerde	Umerket	96 GNSS: Fasemåling (Real time kinematic)	10	
			16,94				
37	6576256,23	290359,95	Steingjerde	Umerket	96 GNSS: Fasemåling (Real time kinematic)	10	
			11,19				
38	6576252,40	290349,44	Steingjerde	Umerket	96 GNSS: Fasemåling (Real time kinematic)	10	
			9,16				
39	6576249,04	290340,92	Steingjerde	Umerket	96 GNSS: Fasemåling (Real time kinematic)	10	
			8,13				
40	6576245,73	290333,49	Steingjerde	Umerket	96 GNSS: Fasemåling (Real time kinematic)	10	
			37,07				
41	6576229,72	290300,06	Steingjerde	Umerket	96 GNSS: Fasemåling (Real time kinematic)	10	
			16,46				
42	6576222,15	290285,44	Steingjerde	Umerket	96 GNSS: Fasemåling (Real time kinematic)	10	
			19,11				
43	6576212,76	290268,80	Steingjerde	Umerket	96 GNSS: Fasemåling (Real time kinematic)	10	
			14,34				
44	6576206,09	290256,10	Steingjerde	Umerket	96 GNSS: Fasemåling (Real time kinematic)	10	
			39,17				
45	6576186,92	290221,94	Steingjerde	Umerket	96 GNSS: Fasemåling (Real time kinematic)	10	
			8,49				

Grensepunkt / Grenselinje

Indre avgrensing 1

Løpenr	Nord	Øst	Grensemerke nedsatt i / Grensepunkttype / Lengde (m) Linjeinformasjon	Målemetode	Nøyaktighet (SD i cm)	Radius
46	6576317,97	290391,69	Offentlig godkjent grensemerke	10 Terrengmålt	10	
47	6576321,62	290370,06	21,94 Offentlig godkjent grensemerke	10 Terrengmålt	10	
48	6576346,01	290373,83	24,68 Offentlig godkjent grensemerke	10 Terrengmålt	10	
49	6576359,18	290386,90	18,55 Offentlig godkjent grensemerke	10 Terrengmålt	10	
50	6576362,87	290411,60	24,97 Offentlig godkjent grensemerke	10 Terrengmålt	10	
51	6576361,69	290427,89	16,33 Offentlig godkjent grensemerke	10 Terrengmålt	10	
52	6576332,41	290424,16	29,52 Stein eller røys	10 Terrengmålt	10	
			35,54			



Areal og koordinater

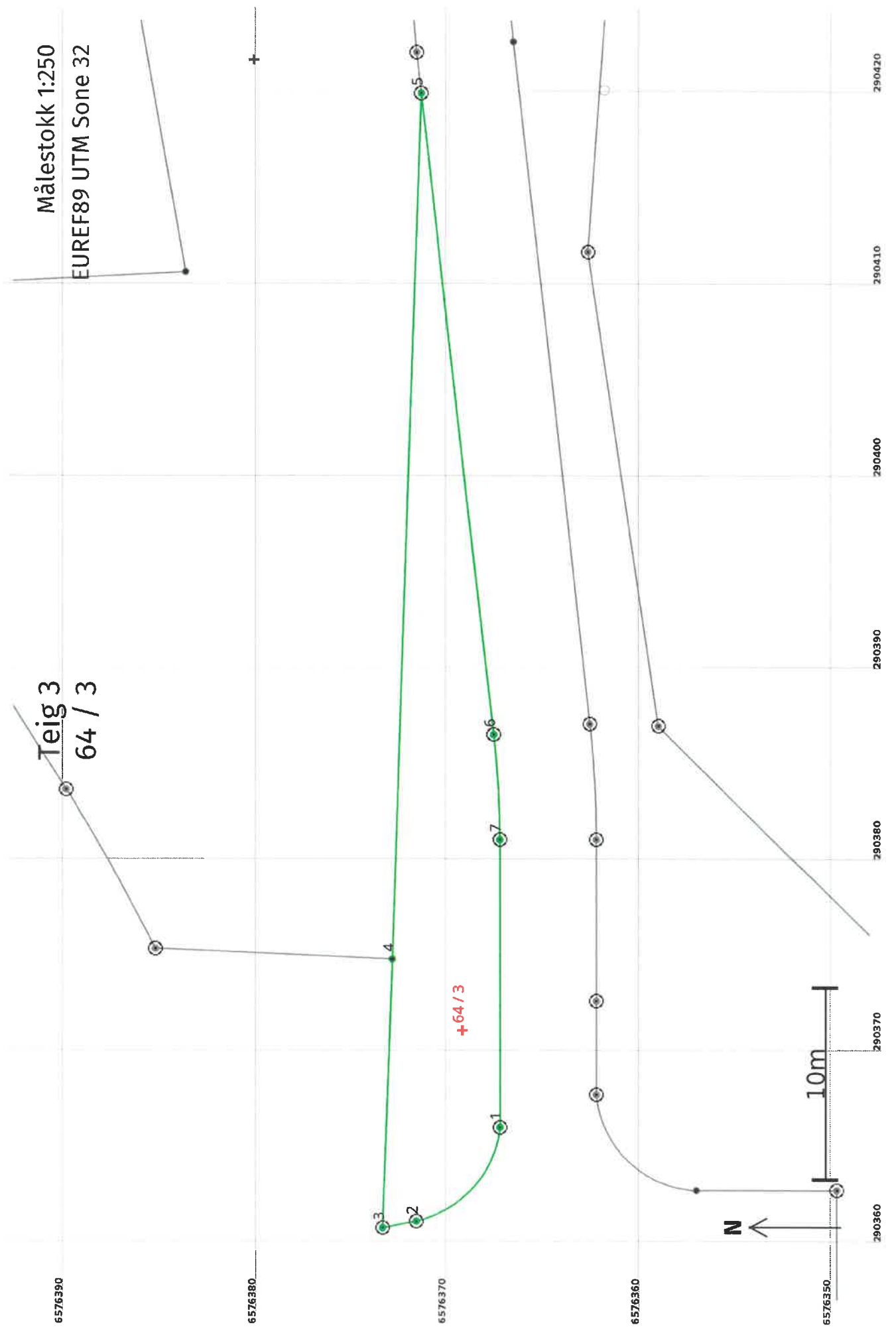
Areal: 1 224

Arealmerknad:

Representasjonspunkt: EUREF89 UTM Sone 32**Nord:** 6576172**Øst:** 290053**Grensepunkt / Grenselinje****Ytre avgrensing**

Løpnr	Nord	Øst	Grensemerke nedsatt i / Lengde (m)	Linjeinformasjon	Målemetode	Nøyaktighet (SD i cm)	Radius
1	6576139,81	290061,29	Steingjerde	Umerket	96 GNSS: Fasemåling (Real time kinematic)	10	
2	6576140,23	290061,03	Jordfast stein	Offentlig godkjent grensemerke	96 GNSS: Fasemåling (Real time kinematic)	10	
3	6576178,68	290036,56	Jord	Offentlig godkjent grensemerke	96 GNSS: Fasemåling (Real time kinematic)	10	
4	6576192,56	290059,82	Fjell	Offentlig godkjent grensemerke	96 GNSS: Fasemåling (Real time kinematic)	10	
5	6576198,78	290057,60	Jord	Offentlig godkjent grensemerke	96 GNSS: Fasemåling (Real time kinematic)	10	
6	6576212,61	290052,65	Jord	Offentlig godkjent grensemerke	96 GNSS: Fasemåling (Real time kinematic)	10	
7	6576213,37	290053,94	Jord	Offentlig godkjent grensemerke	96 GNSS: Fasemåling (Real time kinematic)	10	
8	6576215,60	290056,86	Jord	Stein eller røys	96 GNSS: Fasemåling (Real time kinematic)	10	
9	6576192,67	290067,46	Umerket		82 Frihåndstegning: Direkte innlagt på skjerm	200	
10	6576187,79	290069,53	Umerket		82 Frihåndstegning: Direkte innlagt på skjerm	200	
11	6576170,71	290070,24	Umerket		82 Frihåndstegning: Direkte innlagt på skjerm	200	
12	6576144,20	290069,15	Umerket		82 Frihåndstegning: Direkte innlagt på skjerm	200	
13	6576144,07	290068,94	Umerket		82 Frihåndstegning: Direkte innlagt på skjerm	200	

Løpenr	Nord	Øst	Grensemerke nedsatt i / Lengde (m)	Grensepunkttype / Linjeinformasjon	Målemetode	Nøyaktighet (SD i cm)	Radius
14	657614,43	290063,77	2,96	Umerket	82 Frihåndstegning: Direkte innlagt på skjerm	200	



Areal og koordinater

Areal: 217,3

Arealmerknad:

Representasjonssystem: EUREF89 UTM Sone 32

Nord: 6576369

Øst: 290371

Grensepunkt / Grenselinje

Ytre avgrensning

Løpnr	Nord	Øst	Grensemerke nedsatt i / Lengde (m)	Grensepunkttype / Linjeinformasjon	Målemetode	Nøyaktighet (SD i cm)	Radius
1	6576367,43	290365,96	Jord	Offentlig godkjent grensemerke	96 GNSS: Fasemåling (Real time kinematic)	10	5,60
2	6576371,72	290361,05	6,96	Jord	Offentlig godkjent grensemerke	96 GNSS: Fasemåling (Real time kinematic)	10
3	6576373,51	290360,70	1,82	Jord	Offentlig godkjent grensemerke	96 GNSS: Fasemåling (Real time kinematic)	10
4	6576372,99	290374,74	14,05	Steingjerde	96 GNSS: Fasemåling (Real time kinematic)	10	
5	6576371,47	290419,85	45,14	Jord	Offentlig godkjent grensemerke	96 GNSS: Fasemåling (Real time kinematic)	10
6	6576367,74	290386,46	33,60	Jord	Offentlig godkjent grensemerke	96 GNSS: Fasemåling (Real time kinematic)	10
7	6576367,43	290380,98	5,49	Jord	Offentlig godkjent grensemerke	96 GNSS: Fasemåling (Real time kinematic)	10
			15,02				