

**For matrikkelenhet:**

Kommune: 1149 – KARMØY

Gårdsnummer: 64

Bruksnummer: 8

Utskriftsdato/klokkeslett: 14.09.2022 kl. 15:37

Produsert av: André Larsen - 1149

Attestert av: Karmøy kommune

**Orientering om matrikelbrev**

Matrikelbrevet er hjemlet i «Lov om egedomsregistrering» (matrikellova) av 17. juni 2005. Etter definisjonen i matrikellovens § 3 d) er matrikelbrevet en attestert utskrift av matrikkelen som viser alle registrerte opplysninger om en matrikkelenhet ved oppgitt dato.

Om fullstendighet og nøyaktighet i matrikelbrevet

Matrikkelen ble etablert ved konvertering av data fra tidligere registre. Det kan variere hvor gode disse dataene er med hensyn på fullstendighet og nøyaktighet. I enkelte tilfeller kan grensepunkt og grenselinjer mangle helt eller delvis eller være feil registrert. Det kan også være feil og mangler ved registrert bygnings- og adresseinformasjon. Fullstendighet og stedfestingsnøyaktighet er generelt bedre innenfor enn utenfor tettbygd strøk. Vær oppmerksom på at for mange matrikkelenheter og bygg hefter usikkerhet ved arealet som oppgis.

For utfyllende informasjon: www.kartverket.no/matrikelbrev

Matrikkelenhet

Matrikkelenhetstype: Grunneiendom
Bruksnavn:
Etableringsdato: 0,58
Skyld: Ja
Er tinglyst: Nei
Har festegrunner: Nei
Er seksjonert: Nei

Det er ikke registrert bygg på matrikkelenheten.

Arealrapport

Tekst Areal Kommentar

Beregna areal for 64 / 8 4 376,6 m2

Eierforhold

Tinglyste eierforhold

Rolle	Status	Føds.d./org.nr	Navn	Bruksenhet	Adresse	Andel
Hjemmelshaver		890272002	HJR RASMUSSEN BYGG AS		Postboks 204 4296 ÅKREHAMN	1 / 1

Oversikt over teiger

Løpenr	Type	Hovedteig	Nord	Øst	Høyde	Areal	Merknader
1	Teig	Ja	6576221	290063		142,8 m2	
2	Teig	Nei	6576325	290184		2 541,1 m2	
3	Teig	Nei	6576380	290422		1 140,5 m2	
4	Teig	Nei	6576380	290447		552,2 m2	

(EUREF89 UTM Sone 32)

Forretninger der matrikkelenheten er involvert

Forretning Forretningsdokumentdato Status Tinglysing Endret dato Matrikkelføring
Forretningstype Kommunal saksreferanse Nettdresse (URL) Signatur Dato
Årsak til feilretting Annen referanse

Arealoverføring 18.01.2022 kjarrune 21.01.2022

Oppmålingsforretning/arealoverføring 21/10713-OPPMÅLINGSSAK

Rolle	Matrikkelenhet	Arealendring
AVgiver	1149 - 64/8	-12,5
Mottaker	1149 - 64/1421	12,5
Berørt	1149 - 64/1577	0

Forretning
Forretningstype
Årsak til feilretting

Forretningsdokumentdato
Kommunal saksreferanse
Nettadresse (URL)
Annen referanse

Status

Tinglysing

Endret dato

Matrikelføring
Signatur
Dato

Opprett ny grunneiendom ved fradeling	11.06.2020	larand	01.07.2020
Oppmålingsforretning	ACOS20/5327-OPPMÅLINGSSAK	Rolle	Matrikkelenhet
		Avgiver	1149 - 64/3
		Avgiver	1149 - 64/8
	ESA20/230-OPPMÅLINGSSAK	Mottaker	1149 - 64/1577
		Berørt	1149 - 64/28
		Berørt	1149 - 64/211
		Berørt	1149 - 64/429
		Berørt	1149 - 64/564
		Berørt	1149 - 64/1421
			Arealendring
			-851,4
			-903,2
			1 754,4
			0
			0
			0
			0
			0

Trinn i fullføring av ikke fullført oppmålingsforretning

11.08.2022

larand

14.09.2022

Oppmålingsforretning	ACOS20/5327-OPPMÅLINGSSAK	Rolle	Matrikkelenhet
		Avgiver	1149 - 64/3
		Avgiver	1149 - 64/8
	ESA20/230-OPPMÅLINGSSAK	Mottaker	1149 - 64/1577
		Berørt	1149 - 64/28
		Berørt	1149 - 64/211
		Berørt	1149 - 64/429
		Berørt	1149 - 64/564
		Berørt	1149 - 64/1421
		Berørt	1149 - 64/1578
			Arealendring
			-851,4
			-906,4
			1 757,7
			0
			0
			0
			0
			0
			0

Landmålernummer **Navn**

LARSEN ANDRE

Forretning Forretningstype Årsak til feilretting	Forretningsdokumentdato Kommunal saksreferanse Nettadresse (URL) Annen referanse	Status	Tinglysing	Endret dato	Matrikkelføring Signatur Dato
Opprett ny grunneiendom ved fradeling Oppmålingsforretning	04.08.2017 17/2148-OPPMÅLINGSSAK 17/1713-DELINGSSAK	Tinglyst	21.08.2017	larand	21.08.2017
		Rolle	Matrikkelenhet	Arealendring	
		Avgiver	1149 - 64/8	-24 952,4	
		Mottaker	1149 - 64/1549	24 952,4	
		Berørt	1149 - 64/3	0	
		Berørt	1149 - 64/9	0	
		Berørt	1149 - 64/28	0	
		Berørt	1149 - 64/211	0	
		Berørt	1149 - 64/247	0	
		Berørt	1149 - 64/1537	0	
		Berørt	1149 - 64/1548	0	
Arealoverføring	23.04.2014			1149emh	25.09.2015
Oppmålingsforretning/arealoverføring	14/2430-matrikkelføring 2014037119-vegvesen	Rolle	Matrikkelenhet	Arealendring	
		Avgiver	1149 - 64/8	-99,5	
		Avgiver	1149 - 64/429	-45,3	
		Avgiver	1149 - 64/1019	-14,3	
		Mottaker	1149 - 64/1421	159,2	
		Berørt	1149 - 64/3	0	
		Berørt	1149 - 64/28	0	
		Berørt	1149 - 64/564	0	
Grensejustering	24.08.2000				BFH
Grensejustering	81279	Rolle	Matrikkelenhet	Arealendring	
		Avgiver	1149 - 64/8	-288	
		Mottaker	1149 - 64/1327	288	

Forretning Forretningstype Årsak til feilretting	Forretningsdokumentdato Kommunal saksreferanse Nettadresse (URL) Annen referanse	Status	Tinglysing	Endret dato	Matrikelføring Signatur Dato
Opprett ny grunneiendom ved fradeling Kart- og delingsforretning	09.06.1994	Rolle Avgiver Mottaker	Matrikkelenhet 1149 - 64/8 1149 - 64/1327	Arealendring -8 305 8 305	
Opprett ny grunneiendom ved fradeling Kart- og delingsforretning	09.06.1994	Rolle Avgiver Mottaker	Matrikkelenhet 1149 - 64/8 1149 - 64/1328	Arealendring -9 147 9 147	
Opprett ny grunneiendom ved fradeling Kart- og delingsforretning	09.06.1989	Rolle Avgiver Mottaker	Matrikkelenhet 1149 - 64/8 1149 - 64/1257	Arealendring -34 34	
Opprett ny grunneiendom ved fradeling Kart- og delingsforretning	17.02.1987	Rolle Avgiver Mottaker	Matrikkelenhet 1149 - 64/8 1149 - 64/1156	Arealendring -3 967 3 967	
Opprett ny grunneiendom ved fradeling Kart- og delingsforretning	21.06.1983	Rolle Avgiver Mottaker	Matrikkelenhet 1149 - 64/8 1149 - 64/1048	Arealendring -886 886	

Forretning Forretningstype Årsak til feilretting	Forretningsdokumentdato Kommunal saksreferanse Nettadresse (URL) Annen referanse	Status	Tinglysing	Endret dato	Matrikkelføring Signatur Dato
Skylddeling Skylddeling	16.06.1975				
		Rolle	Matrikkelenhet	Arealendring	
		Avgiver	1149 - 64/8	-3 396	
		Mottaker	1149 - 64/800	3 396	
Skylddeling Skylddeling	02.04.1958				
		Rolle	Matrikkelenhet	Arealendring	
		Avgiver	1149 - 64/8	0	
		Mottaker	1149 - 64/429	0	
Skylddeling Skylddeling	23.04.1934				
		Rolle	Matrikkelenhet	Arealendring	
		Avgiver	1149 - 64/8	0	
		Mottaker	1149 - 64/209	0	
Skylddeling Skylddeling	25.06.1917				
		Rolle	Matrikkelenhet	Arealendring	
		Avgiver	1149 - 64/8	0	
		Mottaker	1149 - 64/132	0	
Skylddeling Skylddeling	09.03.1915				
		Rolle	Matrikkelenhet	Arealendring	
		Avgiver	1149 - 64/8	0	
		Mottaker	1149 - 64/90	0	

Forretning
Forretningstype
Årsak til feilretting

Status

Tinglysing

Endret dato

Matrikkelføring
Signatur **Dato**

Skylddeling 05.03.1912

Skylddeling

Rolle	Matrikkelenhet	Arealendring
Avgiver	1149 - 64/8	-1 077
Mottaker	1149 - 64/59	1 077

Skylddeling 09.05.1878

Skylddeling

Rolle	Matrikkelenhet	Arealendring
Avgiver	1149 - 64/8	0
Mottaker	1149 - 64/9	0

Matrikuler umatrikulert grunn som grunneiendom

Nymatrikulering

Rolle	Matrikkelenhet	Arealendring
Mottaker	1149 - 64/8	0

Forretninger der matrikkelenheten er berørt

Forretning
Forretningstype
Årsak til feilretting

Status

Tinglysing

Endret dato

Matrikkelføring
Signatur **Dato**

Kvalitetshaving for eksisterende matrikkelenhet 14.09.2022

Oppmålingsforretning 20/5327-OPPMÅLINGSSAK

Rolle	Matrikkelenhet	Arealendring
Berørt	1149 - 64/8	0
Berørt	1149 - 64/28	0
Berørt	1149 - 64/1577	0

larand 14.09.2022

Landmålernummer **Navn**
LARSEN ANDRE

Forretning
Forretningstype
Årsak til feilretting

Forretningsdokumentdato
Kommunal saksreferanse
Nettadresse (URL)
Annen referanse

Kvalitetsheving for eksisterende matrikkelenhet
 Oppmålingsforretning

Rolle	Matrikkelenhet	Arealendring
Berørt	1149 - 63/9	0
Berørt	1149 - 63/11	0
Berørt	1149 - 63/168	0
Berørt	1149 - 64/3	0
Berørt	1149 - 64/8	0
Berørt	1149 - 64/28	0
Berørt	1149 - 64/247	0

06.08.2020

ACOS20/5420-OPPMÅLINGSSAK

larand 01.09.2020

Opprett ny grunneiendom ved fradeling
 Oppmålingsforretning

Rolle	Matrikkelenhet	Arealendring
Avgiver	1149 - 64/429	-253,9
Mottaker	1149 - 64/1578	253,9
Berørt	1149 - 64/8	0
Berørt	1149 - 64/1421	0
Berørt	1149 - 64/1577	0

13.03.2020

ACOS20/5327-OPPMÅLINGSSAK

larand 01.07.2020

Trinn i fullføring av ikke fullført oppmålingsforretning
 Oppmålingsforretning

Rolle	Matrikkelenhet	Arealendring
Avgiver	1149 - 64/429	-247,1
Mottaker	1149 - 64/1578	247,1
Berørt	1149 - 64/8	0
Berørt	1149 - 64/1421	0
Berørt	1149 - 64/1577	0

11.08.2022

ACOS20/5327-OPPMÅLINGSSAK

larand 14.09.2022

Landmålnummer
Navn
 LARSEN ANDRE

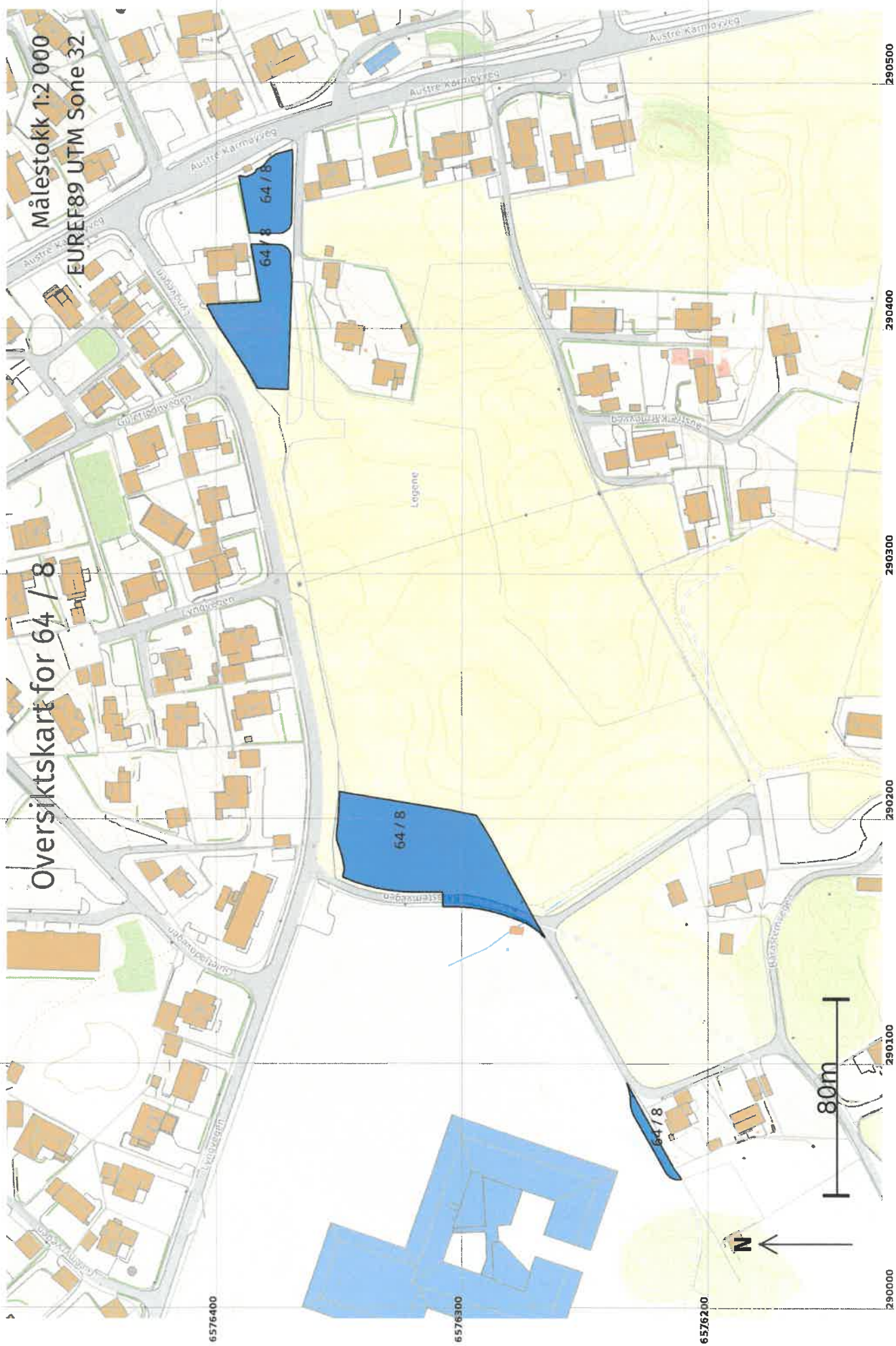
Forretning	Forretningstype	Årsak til feilretting	Forretningsdokumentdato	Kommunal saksreferanse	Nettadresse (URL)	Annen referanse	Status	Tinglysing	Endret dato	Matrikkelføring	Signatur	Dato
Kvalitetsheving for eksisterende matrikkelenhet			13.03.2020	ACOS20/5327-OPPMÅLINGSSAK					larand	01.07.2020		
Oppmålingsforretning				ESA20/230-OPPMÅLINGSSAK								
							Rolle	Matrikkelenhet	Arealendring			
							Berørt	1149 - 64/3	0			
							Berørt	1149 - 64/8	0			
							Berørt	1149 - 64/28	0			
							Berørt	1149 - 64/429	0			
							Berørt	1149 - 64/506	0			
							Berørt	1149 - 64/564	0			
							Berørt	1149 - 64/1421	0			
Kvalitetsheving for eksisterende matrikkelenhet			13.03.2020	ACOS20/5327-OPPMÅLINGSSAK					larand	01.07.2020		
Oppmålingsforretning				ESA20/230-OPPMÅLINGSSAK								
							Rolle	Matrikkelenhet	Arealendring			
							Berørt	1149 - 64/8	0			
							Berørt	1149 - 64/28	0			
							Berørt	1149 - 64/211	0			
Kvalitetsheving for eksisterende matrikkelenhet			30.07.2018	14/2430 oppmålingssak					1149emh	30.07.2018		
Oppmålingsforretning												
							Rolle	Matrikkelenhet	Arealendring			
							Berørt	1149 - 64/8	0			
							Berørt	1149 - 64/429	0			
							Berørt	1149 - 64/1421	0			

Forretning Forretningstype Årsak til feilretting	Forretningsdokumentdato Kommunal saksreferanse Nettadresse (URL) Annen referanse	Status	Tinglysing	Endret dato	Matrikkelføring Signatur Dato
Kvalitetsheving for eksisterende matrikkelenhet	22.08.2017				larand 29.08.2017
Oppmålingsforretning	17/2146-OPPMÅLINGSSAK	Rolle	Matrikkelenhet	Arealendring	
		Berørt	1149 - 64/8	0	
		Berørt	1149 - 64/28	0	
		Berørt	1149 - 64/31	0	
	17/1712-DELINGSSAK	Berørt	1149 - 64/211	0	
		Berørt	1149 - 64/559	0	
		Berørt	1149 - 64/758	0	
		Berørt	1149 - 64/954	0	
		Berørt	1149 - 64/956	0	
		Berørt	1149 - 64/973	0	
		Berørt	1149 - 64/1010	0	
Kvalitetsheving for eksisterende matrikkelenhet	04.08.2017				larand 21.08.2017
Oppmålingsforretning	17/2148-OPPMÅLINGSSAK	Rolle	Matrikkelenhet	Arealendring	
		Berørt	1149 - 64/3	0	
		Berørt	1149 - 64/8	0	
		Berørt	1149 - 64/9	0	
	17/1713-DELINGSSAK	Berørt	1149 - 64/28	0	
		Berørt	1149 - 64/31	0	
		Berørt	1149 - 64/211	0	
		Berørt	1149 - 64/247	0	
		Berørt	1149 - 64/274	0	
		Berørt	1149 - 64/1537	0	
		Berørt	1149 - 64/1548	0	

Forretning	Forretningstype	Årsak til feilretting	Forretningsdokumentdato	Kommunal saksreferanse	Nettadresse (URL)	Annen referanse	Status	Tinglysing	Endret dato	Matrikkelføring	Signatur	Dato
Opprett ny grunneiendom ved fradeling	Oppmålingsforretning		28.06.2017	17/2095-OPPMÅLINGSSAK			Tinglyst	12.07.2017	larand	12.07.2017		
							Rolle	Matrikkelenhet	Arealendring			
							Avgiver	1149 - 64/3	-15 190,1			
							Mottaker	1149 - 64/1548	15 190,1			
							Berørt	1149 - 63/31	0			
							Berørt	1149 - 63/41	0			
							Berørt	1149 - 64/8	0			
							Berørt	1149 - 64/9	0			
							Berørt	1149 - 64/1537	0			

Kvalitetshaving for eksisterende matrikkelenhet	Oppmålingsforretning		28.06.2017	17/2095-OPPMÅLINGSSAK			Tinglyst	12.07.2017	larand	12.07.2017		
							Rolle	Matrikkelenhet	Arealendring			
							Berørt	1149 - 63/31	0			
							Berørt	1149 - 63/41	0			
							Berørt	1149 - 64/3	0			
							Berørt	1149 - 64/8	0			
							Berørt	1149 - 64/9	0			
							Berørt	1149 - 64/1537	0			

Opprett ny grunneiendom ved fradeling	Oppmålingsforretning		09.09.2015	15/2747 - oppmålingssak			Tinglyst	19.09.2015	1149sth	10.09.2015		
							Rolle	Matrikkelenhet	Arealendring			
							Avgiver	1149 - 64/3	-125,2			
							Avgiver	1149 - 64/221	-483,2			
							Mottaker	1149 - 64/1537	608,6			
							Berørt	1149 - 64/8	0			



Målestokk 1:2 000

EUREF89 UTM Sone 32

Oversiktskart for 64 / 8

6576400

6576300

6576200

290500

290400

290300

290200

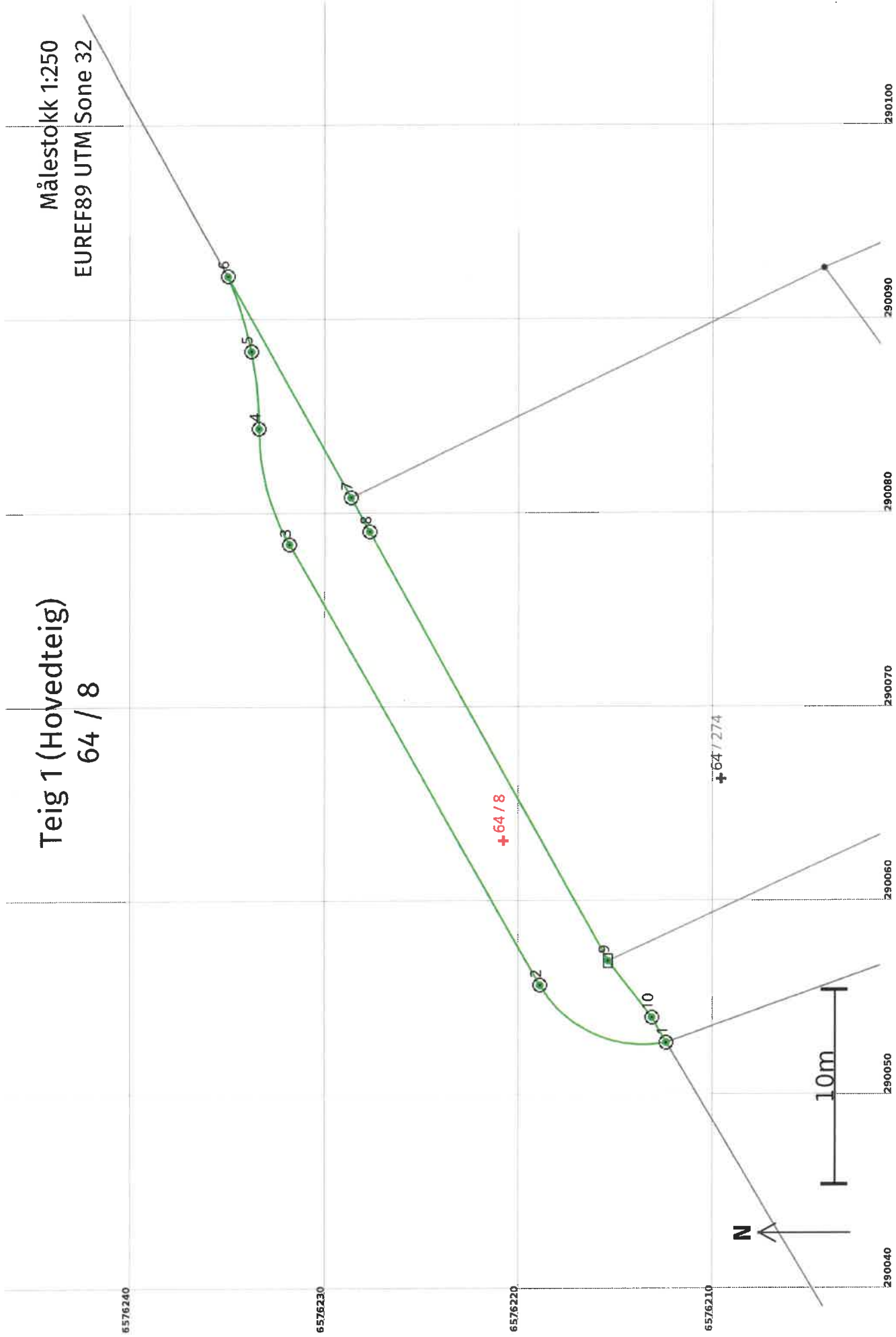
290100

80m

N

Teig 1 (Hovedteig) 64 / 8

Målestokk 1:250
EUREF89 UTM Sone 32



Areal og koordinater

Areal: 142,8

Arealmerknad:

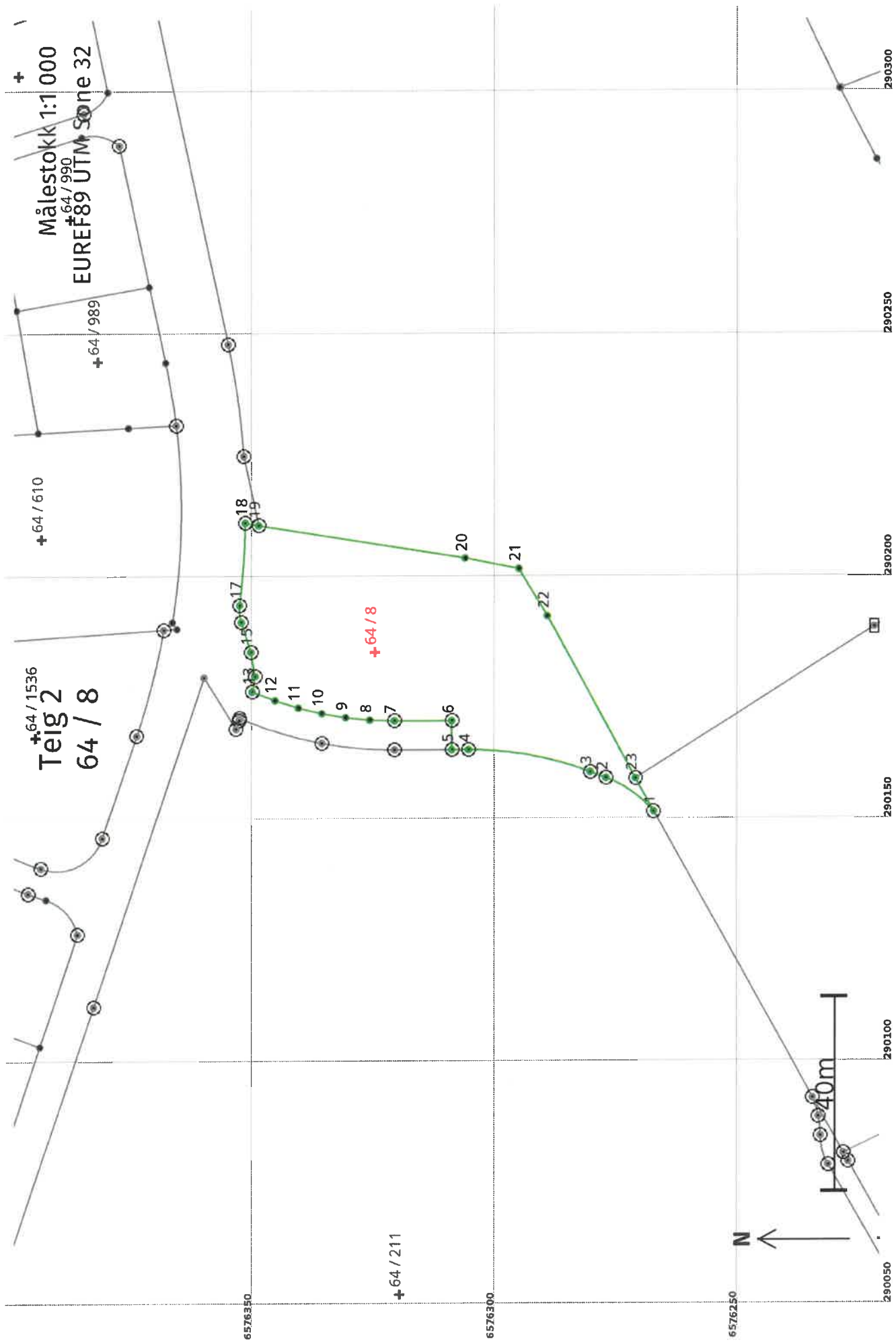
Representasjonssystem: EUREF89 UTM Sone 32

Nord: 6576221 Øst: 290063

Grensepunkt / Grenselinje

Ytre avgrensing

Løpenr	Nord	Øst	Grensemerke nedsatt i / Lengde (m)	Grensepunkttype / Linjeinformasjon	Målemetode	Nøyaktighet (SD i cm)	Radius
1	6576212,61	290052,65	Jord	Offentlig godkjent grensemerke	96 GNSS: Fasemåling (Real time kinematic)	10	6,20
2	6576219,11	290055,60	7,61	Jord	Offentlig godkjent grensemerke	10	
3	6576232,00	290078,34	26,14	Jord	Offentlig godkjent grensemerke	10	12,00
4	6576233,57	290084,31	6,24	Jord	Offentlig godkjent grensemerke	10	-20,00
5	6576233,96	290088,28	4,00	Jord	Offentlig godkjent grensemerke	10	-20,00
6	6576235,17	290092,15	4,06	Jord	Offentlig godkjent grensemerke	10	
7	6576228,85	290080,75	13,03	Jord	Offentlig godkjent grensemerke	10	
8	6576227,90	290078,99	2,00	Jord	Offentlig godkjent grensemerke	10	
9	6576215,60	290056,86	25,32	Jord	Offentlig godkjent grensemerke	10	
10	6576213,37	290053,94	Jord	Stein eller røys	96 GNSS: Fasemåling (Real time kinematic)	10	
			3,67	Jord	Offentlig godkjent grensemerke	10	
			1,50	Jord	Offentlig godkjent grensemerke	10	



Areal og koordinater

Areal: 2 541,1 Arealmerknad:

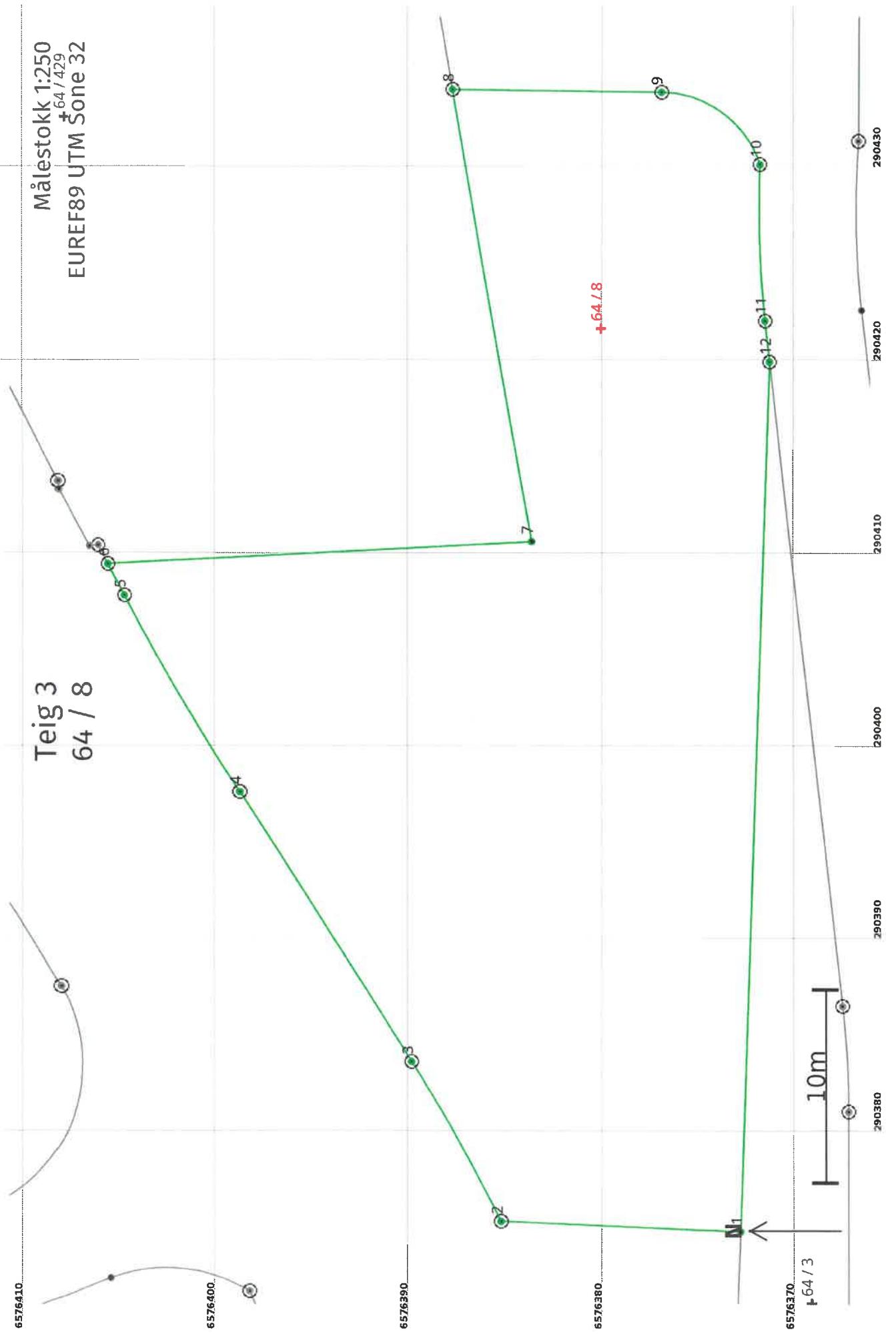
Representasjonssystem: EUREF89 UTM Sone 32

Nord: 6576325 Øst: 290184

Grensepunkt / Grenselinje**Ytre avgrensing**

Løpnr	Nord	Øst	Grensemerke nedsatt i / Lengde (m)	Grensepunkttype / Linjeinformasjon	Målemetode	Nøyaktighet (SD i cm)	Radius
1	6576267,91	290151,22	Jord	Offentlig godkjent grensemerke	96 GNSS: Fasemåling (Real time kinematic)	10	-25,00
2	6576277,84	290158,13	12,22	Jord	Offentlig godkjent grensemerke	96 GNSS: Fasemåling (Real time kinematic)	10
3	6576281,09	290159,37	3,48	Jord	Offentlig godkjent grensemerke	96 GNSS: Fasemåling (Real time kinematic)	10
4	6576306,01	290163,96	25,48	Jord	Offentlig godkjent grensemerke	96 GNSS: Fasemåling (Real time kinematic)	10
5	6576309,46	290163,96	3,45	Jord	Offentlig godkjent grensemerke	96 GNSS: Fasemåling (Real time kinematic)	10
6	6576309,46	290169,96	6,00	Jord	Offentlig godkjent grensemerke	96 GNSS: Fasemåling (Real time kinematic)	10
7	6576321,29	290169,96	11,83	Jord	Offentlig godkjent grensemerke	96 GNSS: Fasemåling (Real time kinematic)	10
8	6576326,31	290170,13	5,02	Umerket	69 Beregnet	10	
9	6576331,30	290170,64	5,02	Umerket	69 Beregnet	10	
10	6576336,25	290171,48	5,02	Umerket	69 Beregnet	10	
11	6576341,12	290172,66	5,02	Umerket	69 Beregnet	10	
12	6576345,91	290174,17	5,02	Umerket	69 Beregnet	10	
13	6576350,58	290176,00	3,22	Jord	Offentlig godkjent grensemerke	96 GNSS: Fasemåling (Real time kinematic)	10

Løpenr	Nord	Øst	Grensemerke nedsatt i / Lengde (m)	Linjeinformasjon	Målemetode	Nøyaktighet (SD i cm)	Radius
14	6576350,00	290179,17	Jord	Offentlig godkjent grensemerke	96 GNSS: Fasemåling (Real time kinematic)	10	
			5,05				
15	6576350,86	290184,15	Jord	Offentlig godkjent grensemerke	96 GNSS: Fasemåling (Real time kinematic)	10	
			6,45				
16	6576352,85	290190,29	Jord	Offentlig godkjent grensemerke	96 GNSS: Fasemåling (Real time kinematic)	10	8,25
			3,57				
17	6576353,19	290193,82	Jord	Offentlig godkjent grensemerke	96 GNSS: Fasemåling (Real time kinematic)	10	-163,30
			17,02				
18	6576352,02	290210,79	Jord	Offentlig godkjent grensemerke	96 GNSS: Fasemåling (Real time kinematic)	10	
			2,80				
19	6576349,27	290210,28	Jord	Offentlig godkjent grensemerke	96 GNSS: Fasemåling (Real time kinematic)	10	
			43,09				
20	6576306,72	290203,46	Steingjerde	Umerket	96 GNSS: Fasemåling (Real time kinematic)	10	
			11,20				
21	6576295,73	290201,29	Steingjerde	Umerket	96 GNSS: Fasemåling (Real time kinematic)	10	
			11,37				
22	6576289,93	290191,51	Steingjerde	Umerket	96 GNSS: Fasemåling (Real time kinematic)	10	
			38,10				
23	6576271,70	290158,05	Annen terrengdetalj	Offentlig godkjent grensemerke	96 GNSS: Fasemåling (Real time kinematic)	10	
			7,81				



Areal og koordinater

Arealmerknad:

Areal: 1 140,5

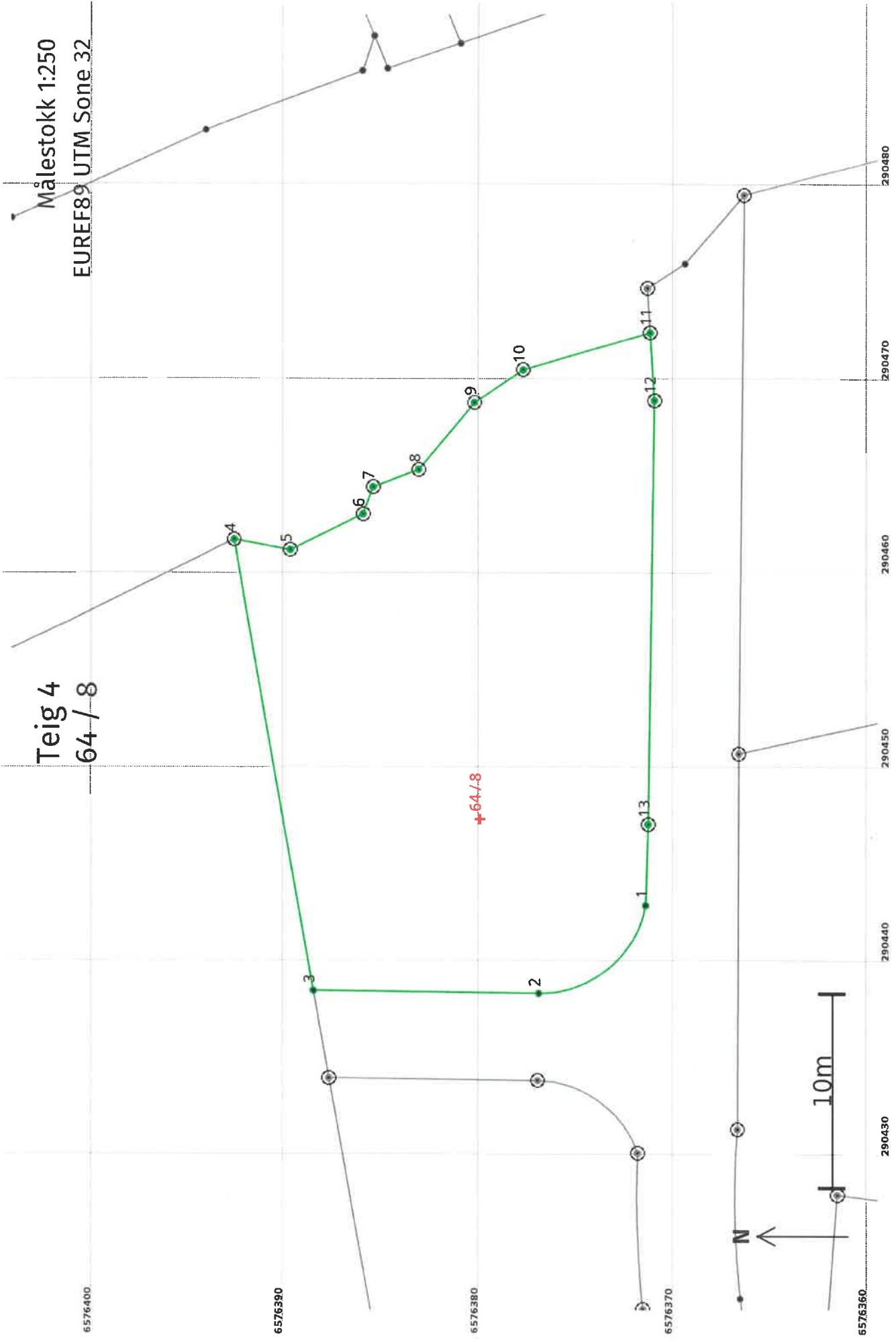
Representasjonssystem: EUREF89 UTM Sone 32

Nord: 6576380

Øst: 290422

Grensepunkt / Grenselinje**Ytre avgrensing**

Løpenr	Nord	Øst	Grensemerke nedsatt i / Lengde (m) Linjeinformasjon	Målemetode	Nøyaktighet (SD i cm)	Radius
1	6576372,99	290374,74	Steingjerde Umerket	96 GNSS: Fasemåling (Real time kinematic)	10	
2	6576385,33	290375,29	Jord Offentlig godkjent grensemerke 12,35	96 GNSS: Fasemåling (Real time kinematic)	10	-84,75
3	6576389,99	290383,59	Jord Offentlig godkjent grensemerke 9,52	96 GNSS: Fasemåling (Real time kinematic)	10	
4	6576398,92	290397,58	Jord Offentlig godkjent grensemerke 16,60	96 GNSS: Fasemåling (Real time kinematic)	10	145,25
5	6576404,84	290407,76	Jord Offentlig godkjent grensemerke 11,78	96 GNSS: Fasemåling (Real time kinematic)	10	
6	6576405,70	290409,39	Fjell Offentlig godkjent grensemerke 1,84	96 GNSS: Fasemåling (Real time kinematic)	10	
7	6576383,79	290410,55	Jord Offentlig godkjent grensemerke 21,94	96 GNSS: Fasemåling (Real time kinematic)	10	
8	6576387,86	290433,92	Umerket 23,72	10 Terrengmålt	10	
9	6576377,11	290433,78	Jord Offentlig godkjent grensemerke 10,75	96 GNSS: Fasemåling (Real time kinematic)	10	5,50
10	6576371,97	290430,04	Jord Offentlig godkjent grensemerke 6,78	96 GNSS: Fasemåling (Real time kinematic)	10	-54,50
11	6576371,71	290421,97	Jord Offentlig godkjent grensemerke 8,08	96 GNSS: Fasemåling (Real time kinematic)	10	
12	6576371,47	290419,85	Jord Offentlig godkjent grensemerke 2,13	96 GNSS: Fasemåling (Real time kinematic)	10	
			Jord Offentlig godkjent grensemerke 45,14	96 GNSS: Fasemåling (Real time kinematic)	10	



Areal og koordinater

Areal: 552,2

Arealmerknad:

Representasjonspunkt: Koordnatsystem: EUREF89 UTM Sone 32

Nord: 6576380

Øst: 290447

Grensepunkt / Grenselinje**Ytre avgrensing**

Løpnr	Nord	Øst	Grensemerke nedsatt i / Lengde (m)	Grensepunkttype / Linjeinformasjon	Målemetode	Nøyaktighet (SD i cm)	Radius
1	6576371,56	290442,82	Annen terrengdetalj Rør 7,75		96 GNSS: Fasemåling (Real time kinematic)	10	5,50
2	6576377,05	290438,28	Annen terrengdetalj Rør 11,59		96 GNSS: Fasemåling (Real time kinematic)	10	
3	6576388,64	290438,43	Annen terrengdetalj Rør 23,59		96 GNSS: Fasemåling (Real time kinematic)	10	
4	6576392,69	290461,67	Jord Offentlig godkjent grensemerke 2,93		96 GNSS: Fasemåling (Real time kinematic)	10	
5	6576389,81	290461,13	Jord Offentlig godkjent grensemerke 4,11		96 GNSS: Fasemåling (Real time kinematic)	10	
6	6576386,14	290462,98	Jord Offentlig godkjent grensemerke 1,48		96 GNSS: Fasemåling (Real time kinematic)	10	
7	6576385,63	290464,37	Jord Offentlig godkjent grensemerke 2,52		96 GNSS: Fasemåling (Real time kinematic)	10	
8	6576383,27	290465,27	Jord Offentlig godkjent grensemerke 4,49		96 GNSS: Fasemåling (Real time kinematic)	10	
9	6576380,39	290468,71	Jord Offentlig godkjent grensemerke 3,04		96 GNSS: Fasemåling (Real time kinematic)	10	
10	6576377,87	290470,40	Jord Offentlig godkjent grensemerke 6,79		96 GNSS: Fasemåling (Real time kinematic)	10	
11	6576371,35	290472,31	Jord Offentlig godkjent grensemerke 3,49		96 GNSS: Fasemåling (Real time kinematic)	10	
12	6576371,13	290468,83	Jord Offentlig godkjent grensemerke 21,83		96 GNSS: Fasemåling (Real time kinematic)	10	
13	6576371,44	290447,00	Jord Offentlig godkjent grensemerke 4,18		96 GNSS: Fasemåling (Real time kinematic)	10	