

**For matrikkelenhets:**

Kommune: 1149 - KARMØY

Gårdsnummer: 64

Bruksnummer: 28

Utskriftsdato/klokkeslett: 14.09.2022 kl. 15:37

Produsert av: André Larsen - 1149

Attestert av: Karmøy kommune

**Orientering om matrikelbrev**

Matrikelbrevet er hjemlet i «Lov om eigedomsregistrering» (matrikellova) av 17. juni 2005. Etter definisjonen i matrikellovens § 3 d) er matrikelbrevet en attestert utskrift av matrikkelen som viser alle registrerte opplysninger om en matrikkelenhets ved oppgitt dato.

Om fullstendighet og nøyaktighet i matrikelbrevet

Matrikkelen ble etablert ved konvertering av data fra tidligere registre. Det kan variere hvor gode disse dataene er med hensyn på fullstendighet og nøyaktighet. I enkelte tilfeller kan grensepunkt og grenselinjer mangle helt eller delvis eller være feil registrert. Det kan også være feil og mangler ved registrert bygnings- og adresseinformasjon. Fullstendighet og stedfestingsnøyaktighet er generelt bedre innenfor enn utenfor tettbygd strøk. Vær oppmerksom på at for mange matrikkelenheter og bygg hefter usikkerhet ved arealet som oppgis.

For utfyllende informasjon: www.kartverket.no/matrikelbrev

Matrikkelenhet

Matrikkelenhetstype: Grunneiendom
Bruksnavn: STANGALAND
Etableringsdato: 11.05.1859
Skylid: 1,97
Er tinglyst: Ja
Har festegrunner: Nei
Er seksjonert: Nei

Arealrapport

Tekst
Beregna areal for 64 / 28
Areal Kommentar
146 257,2 m2 Ukjent grenseforløp

Eierforhold

Rolle	Status	Føds.d./org.nr	Navn	Bruksenhet	Adresse	Andel
Hjemmelshaver		940791901	KARMØY KOMMUNE		Postboks 167 4291 KOPERVIK	1 / 1

Oversikt over teiger

(EUREF89 UTM Sone 32)

Løpenr	Type	Hovedteig	Nord	Øst	Høyde	Areal	Merknader
1	Teig	Ja	6576213	289698		114 582,3 m2	Noen fiktive grenser
2	Teig	Nei	6576618	290450		20 078 m2	Hjelpelinje vannkant
3	Teig	Nei	6576752	289712		6 036,4 m2	
4	Teig	Nei	6576653	290371		1 706,3 m2	
5	Teig	Nei	6576814	289834		1 070,7 m2	
6	Teig	Nei	6576743	289382		944,6 m2	
7	Teig	Nei	6576567	290336		891,5 m2	
8	Teig	Nei	6576818	289415		539,4 m2	
9	Teig	Nei	6576695	290278		173,9 m2	
10	Teig	Nei	6576643	290297		158,1 m2	
11	Teig	Nei	6576425	289714		76 m2	

Forretninger der matrikkelenheten er involvert

Forretning Forretningsdokumentdato **Tinglysing** **Matrikkelføring**
Forretningstype Kommunal saksreferanse **Status** **Endret dato** **Signatur Dato**
Årsak til feilretting Nettadresse (URL) **Mottaker**
Annen referanse

Sammenlåning av matrikkelenheter 14.09.2022 larand 14.09.2022
Sammenlåning 20/5327-SAMMENSLÅING
Rolle Matrikkelenhet Arealendring
Avgiver 1149 - 64/1577 -1 757,7
Avgiver 1149 - 64/1578 -247,1
Mottaker 1149 - 64/28 2 004,7

Opprett ny grunneiendom ved fradeling 21.08.2019 larand 16.10.2019
Oppmålingsforretning 19/2340-OPPMÅLINGSSAK
Rolle Matrikkelenhet Arealendring
Avgiver 1149 - 64/17 -18,2
Avgiver 1149 - 64/28 -48,4
Avgiver 1149 - 64/127 -311
Avgiver 1149 - 64/332 -6,1
Avgiver 1149 - 64/335 -75,5
Avgiver 1149 - 64/337 -83
Avgiver 1149 - 64/355 -40,7
Avgiver 1149 - 64/357 -38
Avgiver 1149 - 64/364 -54,7
Avgiver 1149 - 64/406 -47,7
Avgiver 1149 - 64/407 -88,7
Avgiver 1149 - 64/532 -45,9
Avgiver 1149 - 64/615 -38,2
Avgiver 1149 - 64/1266 -28,6
Mottaker 1149 - 64/1573 924,9
Berørt 1149 - 64/353 0
Berørt 1149 - 64/358 0
Berørt 1149 - 64/1421 0
Berørt 1149 - 64/1535 0

Forretning
Forretningstype
Årsak til feilretting

Forretningsdokumentdato
Kommunal saksreferanse
Nettadresse (URL)
Annen referanse

Retting av forretning
Feilretting
Feilføring

21.08.2019

19/2340-OPPMÅLINGSSAK

Status
Tinglysing
Endret dato
Matrikkelføring
Signatur
Dato

larand 16.10.2019

Rolle	Matrikkelenh	Arealendring
Avgiver	1149 - 64/17	-18,2
Avgiver	1149 - 64/28	-376,68
Avgiver	1149 - 64/127	-311
Avgiver	1149 - 64/332	-6,1
Avgiver	1149 - 64/335	-75,5
Avgiver	1149 - 64/337	-83
Avgiver	1149 - 64/355	-40,7
Avgiver	1149 - 64/357	-38
Avgiver	1149 - 64/364	-54,7
Avgiver	1149 - 64/406	-47,7
Avgiver	1149 - 64/407	-88,7
Avgiver	1149 - 64/532	-45,9
Avgiver	1149 - 64/615	-38,2
Avgiver	1149 - 64/1266	-28,6
Mottaker	1149 - 64/1573	1 253,18
Berørt	1149 - 64/353	0
Berørt	1149 - 64/358	0
Berørt	1149 - 64/527	0
Berørt	1149 - 64/716	0
Berørt	1149 - 64/752	0
Berørt	1149 - 64/754	0
Berørt	1149 - 64/898	0
Berørt	1149 - 64/921	0
Berørt	1149 - 64/931	0
Berørt	1149 - 64/949	0
Berørt	1149 - 64/961	0
Berørt	1149 - 64/993	0
Berørt	1149 - 64/999	0
Berørt	1149 - 64/1063	0
Berørt	1149 - 64/1247	0
Berørt	1149 - 64/1421	0

Forretning
Forretningstype
Årsak til feilretting

Forretningsdokumentdato
Kommunal saksreferanse
Nettadresse (URL)
Annen referanse

Status

Tinglysing

Endret dato

Matrikkelføring
Signatur
Dato

Rolle	Matrikkelenhet	Arealendring
Berørt	1149 - 64/1535	0

Tinglyst	30.09.2015	xiaoxia	17.09.2015
----------	------------	---------	------------

Rolle	Matrikkelenhet	Arealendring
Avgiver	1149 - 64/28	-170,8
Mottaker	1149 - 64/1538	170,7
Berørt	1149 - 64/298	0
Berørt	1149 - 64/458	0
Berørt	1149 - 64/517	0
Berørt	1149 - 64/924	0

10.09.2015

15/2556-Oppmålingssak

13/2896-Delings sak

04.02.2015

14/4105

14/3775

Tinglyst	12.03.2015	xiaoxia	04.03.2015
----------	------------	---------	------------

Rolle	Matrikkelenhet	Arealendring
Avgiver	1149 - 64/7	-33,8
Avgiver	1149 - 64/28	-47
Mottaker	1149 - 64/1534	80,8
Berørt	1149 - 64/146	0
Berørt	1149 - 64/773	0
Berørt	1149 - 64/774	0

Forretning Forretningstype Årsak til feilretting	Forretningsdokumentdato Kommunal saksreferanse Nettadresse (URL) Annen referanse	Status	Tinglysning	Endret dato	Matrikkelføring Signatur Dato
Arealoverføring	23.04.2014				1149emh 23.04.2015
Oppmålingsforretning/arealoverføring	14/2430-matrikkelføring				
	2014037119-Vegvesen				
		Rolle	Matrikkelenhet	Arealendring	
		Avgiver	1149 - 64/28	-370,6	
		Avgiver	1149 - 64/1122	-114	
		Mottaker	1149 - 64/1421	484,7	
		Berørt	1149 - 64/1027	0	
		Berørt	1149 - 64/1041	0	
		Berørt	1149 - 64/1042	0	
		Berørt	1149 - 64/1043	0	
		Berørt	1149 - 64/1158	0	
Arealoverføring	23.04.2014				1149emh 20.04.2015
Oppmålingsforretning/arealoverføring	14/2430-matrikkelføring				
	2014037119-vegvesen				
		Rolle	Matrikkelenhet	Arealendring	
		Avgiver	1149 - 64/28	-16,5	
		Avgiver	1149 - 64/127	-21,7	
		Avgiver	1149 - 64/198	-9,2	
		Avgiver	1149 - 64/342	-25,7	
		Avgiver	1149 - 64/346	-43,3	
		Mottaker	1149 - 64/1421	116,5	
		Berørt	1149 - 64/177	0	
		Berørt	1149 - 64/1369	0	
		Berørt	1149 - 64/1512	0	
Opprett ny grunneiendom ved fradeling	01.11.2006				bfn
Kart- og delingsforretning	89084				
		Rolle	Matrikkelenhet	Arealendring	
		Avgiver	1149 - 64/28	-275	
		Mottaker	1149 - 64/1484	275	

Forretning
Forretningstype
Årsak til feilretting

Forretningsdokumentdato
Kommunal saksreferanse
Nettadresse (URL)
Annen referanse

Status

Tinglysing

Endret dato

Matrikkelføring
Signatur **Dato**

Opprett ny grunneiendom ved fradeling
Kart- og delingsforretning

09.02.2004
85269

bfh

Rolle	Matrikkelenhet	Arealendring
Avgiver	1149 - 64/28	-258
Mottaker	1149 - 64/1432	258

Grensejustering
Grensejustering

18.10.2001
83268

bfh

Rolle	Matrikkelenhet	Arealendring
Avgiver	1149 - 64/28	-375
Mottaker	1149 - 64/429	375

Sammenslåing av matrikkelenheter
Sammenslåing

08.03.2001

Rolle	Matrikkelenhet	Arealendring
Avgiver	1149 - 64/262	0
Mottaker	1149 - 64/28	0

Sammenslåing av matrikkelenheter
Sammenslåing

26.04.2000

Rolle	Matrikkelenhet	Arealendring
Avgiver	1149 - 64/330	0
Mottaker	1149 - 64/28	0

Opprett ny grunneiendom ved fradeling
Kart- og delingsforretning

17.03.2000
81153

BFH

Rolle	Matrikkelenhet	Arealendring
Avgiver	1149 - 64/28	-1 491
Mottaker	1149 - 64/1401	1 491

Forretning Forretningstype Årsak til feilretting	Forretningsdokumentdato Kommunal saksreferanse Nettadresse (URL) Annen referanse	Status	Tinglysing	Endret dato	Matrikkelføring Signatur Dato
Grensejustering Grensejustering	20.06.1996 77266				BFH Arealendring -33 33
Opprett ny grunneiendom ved fradeling Kart- og delingsforretning	06.09.1995				Arealendring -1 486 1 486
Sammenslåing av matrikkelenheter Sammenslåing	09.02.1995				Arealendring -2 849 2 849
Opprett ny grunneiendom ved fradeling Kart- og delingsforretning	20.11.1991				Arealendring -571 571
Opprett ny grunneiendom ved fradeling Kart- og delingsforretning	20.11.1991				Arealendring -587 587

Forretning Forretningstype Årsak til feilretting	Forretningsdokumentdato Kommunal saksreferanse Nettadresse (URL) Annen referanse	Status	Tinglysing	Endret dato	Matrikkelføring Signatur Dato
Opprett ny grunneiendom ved fradeling Kart- og delingsforretning	13.05.1986				
		Rolle	Matrikkelenhet	Arealendring	
		Avgiver	1149 - 64/28	-577	
		Mottaker	1149 - 64/1123	577	
Opprett ny grunneiendom ved fradeling Kart- og delingsforretning	12.05.1986				
		Rolle	Matrikkelenhet	Arealendring	
		Avgiver	1149 - 64/28	-68	
		Mottaker	1149 - 64/1120	68	
Opprett ny grunneiendom ved fradeling Kart- og delingsforretning	12.05.1986				
		Rolle	Matrikkelenhet	Arealendring	
		Avgiver	1149 - 64/28	0	
		Mottaker	1149 - 64/1119	0	
Opprett ny grunneiendom ved fradeling Kart- og delingsforretning	12.05.1986				
		Rolle	Matrikkelenhet	Arealendring	
		Avgiver	1149 - 64/28	-141	
		Mottaker	1149 - 64/1118	141	
Sammenstilling av matrikkelenheter Sammenstilling	12.05.1986				
		Rolle	Matrikkelenhet	Arealendring	
		Avgiver	1149 - 64/1048	-886	
		Mottaker	1149 - 64/28	886	

Forretning
Forretningstype
Årsak til feilretting

Forretningsdokumentdato
Kommunal saksreferanse
Nettadresse (URL)
Annen referanse

Status

Tinglysing

Endret dato

Matrikkelføring
Signatur **Dato**

Opprett ny grunneiendom ved fradeling
Kart- og delingsforretning

11.11.1985

Rolle	Matrikkelenhet	Arealendring
Avgiver	1149 - 64/28	0
Mottaker	1149 - 64/1116	0

Opprett ny grunneiendom ved fradeling
Kart- og delingsforretning

02.05.1985

Rolle	Matrikkelenhet	Arealendring
Avgiver	1149 - 64/28	-160
Mottaker	1149 - 64/1080	160

Opprett ny grunneiendom ved fradeling
Kart- og delingsforretning

19.11.1984

Rolle	Matrikkelenhet	Arealendring
Avgiver	1149 - 64/28	-692
Mottaker	1149 - 64/1068	692

Opprett ny grunneiendom ved fradeling
Kart- og delingsforretning

19.11.1984

Rolle	Matrikkelenhet	Arealendring
Avgiver	1149 - 64/28	-628
Mottaker	1149 - 64/1067	628

Opprett ny grunneiendom ved fradeling
Kart- og delingsforretning

19.11.1984

Rolle	Matrikkelenhet	Arealendring
Avgiver	1149 - 64/28	-629
Mottaker	1149 - 64/1066	629

Forretning
Forretningstype
Årsak til feilretting

Forretningsdokumentdato
Kommunal saksreferanse
Nettadresse (URL)
Annen referanse

Status

Tinglysing

Endret dato

Matrikkelføring
Signatur **Dato**

Sammenlåing av matrikkelenheter	18.01.1984				
Sammenlåing		Rolle	Matrikkelenhet	Arealendring	
		Avgiver	1149 - 64/760	-891	
		Mottaker	1149 - 64/28	891	
Opprett ny grunneiendom ved fradeling	19.07.1983				
Kart- og delingsforretning		Rolle	Matrikkelenhet	Arealendring	
		Avgiver	1149 - 64/28	-2 242	
		Mottaker	1149 - 64/1013	2 242	
Opprett ny grunneiendom ved fradeling	27.05.1983				
Kart- og delingsforretning		Rolle	Matrikkelenhet	Arealendring	
		Avgiver	1149 - 64/28	-270	
		Mottaker	1149 - 64/1032	270	
Opprett ny grunneiendom ved fradeling	27.05.1983				
Kart- og delingsforretning		Rolle	Matrikkelenhet	Arealendring	
		Avgiver	1149 - 64/28	-223	
		Mottaker	1149 - 64/1031	223	
Opprett ny grunneiendom ved fradeling	27.05.1983				
Kart- og delingsforretning		Rolle	Matrikkelenhet	Arealendring	
		Avgiver	1149 - 64/28	-533	
		Mottaker	1149 - 64/1030	533	

Forretning
Forretningstype
Årsak til feilretting

Forretningsdokumentdato
Kommunal saksreferanse
Nettadresse (URL)
Annen referanse

Status

Tinglysing

Endret dato

Matrikkelføring
Signatur **Dato**

Opprett ny grunneiendom ved fradeling
Kart- og delingsforretning

27.05.1983

Rolle	Matrikkelenhet	Arealendring
Avgiver	1149 - 64/28	-258
Mottaker	1149 - 64/1029	258

Opprett ny grunneiendom ved fradeling
Kart- og delingsforretning

27.05.1983

Rolle	Matrikkelenhet	Arealendring
Avgiver	1149 - 64/28	-408
Mottaker	1149 - 64/1028	408

Opprett ny grunneiendom ved fradeling
Kart- og delingsforretning

27.05.1983

Rolle	Matrikkelenhet	Arealendring
Avgiver	1149 - 64/28	-497
Mottaker	1149 - 64/1027	497

Opprett ny grunneiendom ved fradeling
Kart- og delingsforretning

27.05.1983

Rolle	Matrikkelenhet	Arealendring
Avgiver	1149 - 64/28	-445
Mottaker	1149 - 64/1026	445

Opprett ny grunneiendom ved fradeling
Kart- og delingsforretning

27.05.1983

Rolle	Matrikkelenhet	Arealendring
Avgiver	1149 - 64/28	-337
Mottaker	1149 - 64/1025	337

Forretning Forretningstype Årsak til feilretting	Forretningsdokumentdato Kommunal saksreferanse Nettadresse (URL) Annen referanse	Status	Tinglysing	Endret dato	Matrikkelføring Signatur Dato
Opprett ny grunneiendom ved fradeling Kart- og delingsforretning	27.05.1983				
		Rolle	Matrikkelenhet	Arealendring	
		Avgiver	1149 - 64/28	-331	
		Mottaker	1149 - 64/1024	331	
Opprett ny grunneiendom ved fradeling Kart- og delingsforretning	26.05.1983				
		Rolle	Matrikkelenhet	Arealendring	
		Avgiver	1149 - 64/28	-4 087	
		Mottaker	1149 - 64/1046	4 087	
Opprett ny grunneiendom ved fradeling Kart- og delingsforretning	26.05.1983				
		Rolle	Matrikkelenhet	Arealendring	
		Avgiver	1149 - 64/28	-318	
		Mottaker	1149 - 64/1043	318	
Opprett ny grunneiendom ved fradeling Kart- og delingsforretning	26.05.1983				
		Rolle	Matrikkelenhet	Arealendring	
		Avgiver	1149 - 64/28	-362	
		Mottaker	1149 - 64/1042	362	
Opprett ny grunneiendom ved fradeling Kart- og delingsforretning	26.05.1983				
		Rolle	Matrikkelenhet	Arealendring	
		Avgiver	1149 - 64/28	-334	
		Mottaker	1149 - 64/1041	334	

Forretning Forretningstype Årsak til feilretting	Forretningsdokumentdato Kommunal saksreferanse Nettadresse (URL) Annen referanse	Status	Tinglysing	Endret dato	Matrikkelføring Signatur Dato
Opprett ny grunneiendom ved fradeling Kart- og delingsforretning	26.05.1983				
		Rolle	Matrikkelenhet	Arealendring	
		Avgiver	1149 - 64/28	-369	
		Mottaker	1149 - 64/1040	369	
Opprett ny grunneiendom ved fradeling Kart- og delingsforretning	26.05.1983				
		Rolle	Matrikkelenhet	Arealendring	
		Avgiver	1149 - 64/28	-322	
		Mottaker	1149 - 64/1039	322	
Opprett ny grunneiendom ved fradeling Kart- og delingsforretning	26.05.1983				
		Rolle	Matrikkelenhet	Arealendring	
		Avgiver	1149 - 64/28	-216	
		Mottaker	1149 - 64/1038	216	
Opprett ny grunneiendom ved fradeling Kart- og delingsforretning	26.05.1983				
		Rolle	Matrikkelenhet	Arealendring	
		Avgiver	1149 - 64/28	-313	
		Mottaker	1149 - 64/1037	313	
Opprett ny grunneiendom ved fradeling Kart- og delingsforretning	26.05.1983				
		Rolle	Matrikkelenhet	Arealendring	
		Avgiver	1149 - 64/28	-268	
		Mottaker	1149 - 64/1036	268	

Forretning Forretningstype Årsak til feilretting	Forretningsdokumentdato Kommunal saksreferanse Nettadresse (URL) Annen referanse	Status	Tinglysing	Endret dato	Matrikkelføring Signatur Dato
Opprett ny grunneiendom ved fradeling Kart- og delingsforretning	26.05.1983				
		Rolle	Matrikkelenhet	Arealendring	
		Avgiver	1149 - 64/28	-299	
		Mottaker	1149 - 64/1035	299	
Opprett ny grunneiendom ved fradeling Kart- og delingsforretning	26.05.1983				
		Rolle	Matrikkelenhet	Arealendring	
		Avgiver	1149 - 64/28	-316	
		Mottaker	1149 - 64/1034	316	
Opprett ny grunneiendom ved fradeling Kart- og delingsforretning	26.05.1983				
		Rolle	Matrikkelenhet	Arealendring	
		Avgiver	1149 - 64/28	-317	
		Mottaker	1149 - 64/1033	317	
Opprett ny grunneiendom ved fradeling Kart- og delingsforretning	25.05.1983				
		Rolle	Matrikkelenhet	Arealendring	
		Avgiver	1149 - 64/28	-317	
		Mottaker	1149 - 64/1023	317	
Opprett ny grunneiendom ved fradeling Kart- og delingsforretning	25.05.1983				
		Rolle	Matrikkelenhet	Arealendring	
		Avgiver	1149 - 64/28	-353	
		Mottaker	1149 - 64/1022	353	

Forretning Forretningstype Årsak til feilretting	Forretningsdokumentdato Kommunal saksreferanse Nettadresse (URL) Annen referanse	Status	Tinglysing	Endret dato	Matrikkelføring Signatur Dato
Opprett ny grunneiendom ved fradeling Kart- og delingsforretning	25.05.1983				
		Rolle	Matrikkelenhet	Arealendring	
		Avgiver	1149 - 64/28	-424	
		Mottaker	1149 - 64/1021	424	
Opprett ny grunneiendom ved fradeling Kart- og delingsforretning	25.05.1983				
		Rolle	Matrikkelenhet	Arealendring	
		Avgiver	1149 - 64/28	-547	
		Mottaker	1149 - 64/1020	547	
Opprett ny grunneiendom ved fradeling Kart- og delingsforretning	25.05.1983				
		Rolle	Matrikkelenhet	Arealendring	
		Avgiver	1149 - 64/28	-636	
		Mottaker	1149 - 64/1019	636	
Opprett ny grunneiendom ved fradeling Kart- og delingsforretning	25.05.1983				
		Rolle	Matrikkelenhet	Arealendring	
		Avgiver	1149 - 64/28	-298	
		Mottaker	1149 - 64/1018	298	
Opprett ny grunneiendom ved fradeling Kart- og delingsforretning	25.05.1983				
		Rolle	Matrikkelenhet	Arealendring	
		Avgiver	1149 - 64/28	-309	
		Mottaker	1149 - 64/1017	309	

Forretning Forretningstype Årsak til feilretting	Forretningsdokumentdato Kommunal saksreferanse Nettadresse (URL) Annen referanse	Status	Tinglysing	Endret dato	Matrikkelføring Signatur Dato
Opprett ny grunneiendom ved fradeling Kart- og delingsforretning	25.05.1983				
		Rolle	Matrikkelenhet	Arealendring	
		Avgiver	1149 - 64/28	-384	
		Mottaker	1149 - 64/1016	384	
Opprett ny grunneiendom ved fradeling Kart- og delingsforretning	25.05.1983				
		Rolle	Matrikkelenhet	Arealendring	
		Avgiver	1149 - 64/28	-262	
		Mottaker	1149 - 64/1015	262	
Opprett ny grunneiendom ved fradeling Kart- og delingsforretning	25.05.1983				
		Rolle	Matrikkelenhet	Arealendring	
		Avgiver	1149 - 64/28	-256	
		Mottaker	1149 - 64/1014	256	
Opprett ny grunneiendom ved fradeling Kart- og delingsforretning	20.04.1983				
		Rolle	Matrikkelenhet	Arealendring	
		Avgiver	1149 - 64/28	-68	
		Mottaker	1149 - 64/1045	68	
Opprett ny grunneiendom ved fradeling Kart- og delingsforretning	22.06.1982				
		Rolle	Matrikkelenhet	Arealendring	
		Avgiver	1149 - 64/28	-685,8	
		Mottaker	1149 - 64/1011	685,8	

Forretning Forretningstype Årsak til feilretting	Forretningsdokumentdato Kommunal saksreferanse Nettadresse (URL) Annen referanse	Status	Tinglysing	Endret dato	Matrikkelføring Signatur Dato
Opprett ny grunneiendom ved fradeling Kart- og delingsforretning	14.12.1981				
		Rolle	Matrikkelenhet	Arealendring	
		Avgiver	1149 - 64/28	-772,9	
		Mottaker	1149 - 64/989	772,9	
Opprett ny grunneiendom ved fradeling Kart- og delingsforretning	14.12.1981				
		Rolle	Matrikkelenhet	Arealendring	
		Avgiver	1149 - 64/28	-1 045	
		Mottaker	1149 - 64/988	1 045	
Opprett ny grunneiendom ved fradeling Kart- og delingsforretning	14.12.1981				
		Rolle	Matrikkelenhet	Arealendring	
		Avgiver	1149 - 64/28	-811,3	
		Mottaker	1149 - 64/987	811,3	
Opprett ny grunneiendom ved fradeling Kart- og delingsforretning	14.12.1981				
		Rolle	Matrikkelenhet	Arealendring	
		Avgiver	1149 - 64/28	-934,1	
		Mottaker	1149 - 64/986	934,1	
Opprett ny grunneiendom ved fradeling Kart- og delingsforretning	14.12.1981				
		Rolle	Matrikkelenhet	Arealendring	
		Avgiver	1149 - 64/28	-906,7	
		Mottaker	1149 - 64/985	906,7	

Forretning
Forretningstype
Årsak til feilretting

Forretningsdokumentdato
Kommunal saksreferanse
Nettadresse (URL)
Annen referanse

Status

Tinglysing

Endret dato

Matrikkelføring
Signatur **Dato**

Opprett ny grunneiendom ved fradeling
Kart- og delingsforretning
14.12.1981

Rolle	Matrikkelenhet	Arealendring
Avgiver	1149 - 64/28	-854,3
Mottaker	1149 - 64/984	854,3

Opprett ny grunneiendom ved fradeling
Kart- og delingsforretning
14.12.1981

Rolle	Matrikkelenhet	Arealendring
Avgiver	1149 - 64/28	-799,2
Mottaker	1149 - 64/983	799,2

Opprett ny grunneiendom ved fradeling
Kart- og delingsforretning
10.12.1981

Rolle	Matrikkelenhet	Arealendring
Avgiver	1149 - 64/28	-106,6
Mottaker	1149 - 64/981	106,6

Opprett ny grunneiendom ved fradeling
Kart- og delingsforretning
10.12.1981

Rolle	Matrikkelenhet	Arealendring
Avgiver	1149 - 64/28	-592,6
Mottaker	1149 - 64/978	592,6

Opprett ny grunneiendom ved fradeling
Kart- og delingsforretning
17.11.1981

Rolle	Matrikkelenhet	Arealendring
Avgiver	1149 - 64/28	-80,8
Mottaker	1149 - 64/977	80,8

Forretning
Forretningstype
Årsak til feilretting

Forretningsdokumentdato
Kommunal saksreferanse
Nettadresse (URL)
Annen referanse

Status

Tinglysing

Endret dato

Matrikkelføring
Signatur **Dato**

Sammenlåing av matrikkelenheter

30.10.1981

Sammenlåing

Rolle
Avgiver
Mottaker

Matrikkelenhet
1149 - 64/813
1149 - 64/28

Arealendring
-3 929
3 929

Sammenlåing av matrikkelenheter

30.10.1981

Sammenlåing

Rolle
Avgiver
Mottaker

Matrikkelenhet
1149 - 64/812
1149 - 64/28

Arealendring
-108
108

Sammenlåing av matrikkelenheter

30.10.1981

Sammenlåing

Rolle
Avgiver
Mottaker

Matrikkelenhet
1149 - 64/808
1149 - 64/28

Arealendring
-373
373

Sammenlåing av matrikkelenheter

30.10.1981

Sammenlåing

Rolle
Avgiver
Mottaker

Matrikkelenhet
1149 - 64/807
1149 - 64/28

Arealendring
-350
350

Sammenlåing av matrikkelenheter

30.10.1981

Sammenlåing

Rolle
Avgiver
Mottaker

Matrikkelenhet
1149 - 64/804
1149 - 64/28

Arealendring
-1 575
1 575

Forretning
Forretningstype
Årsak til feilretting

Forretningsdokumentdato
Kommunal saksreferanse
Nettadresse (URL)
Annen referanse

Status

Tinglysing

Endret dato

Matrikkelføring
Signatur **Dato**

Sammenlåing av matrikkelenheter	30.10.1981				
Sammenlåing		Rolle	Matrikkelenhet	Arealendring	
		Avgiver	1149 - 64/803	-446	
		Mottaker	1149 - 64/28	446	
Sammenlåing av matrikkelenheter	30.10.1981				
Sammenlåing		Rolle	Matrikkelenhet	Arealendring	
		Avgiver	1149 - 64/802	-1 431	
		Mottaker	1149 - 64/28	1 431	
Sammenlåing av matrikkelenheter	30.10.1981				
Sammenlåing		Rolle	Matrikkelenhet	Arealendring	
		Avgiver	1149 - 64/800	-3 396	
		Mottaker	1149 - 64/28	3 396	
Sammenlåing av matrikkelenheter	30.10.1981				
Sammenlåing		Rolle	Matrikkelenhet	Arealendring	
		Avgiver	1149 - 64/798	-9 333	
		Mottaker	1149 - 64/28	9 333	
Sammenlåing av matrikkelenheter	30.10.1981				
Sammenlåing		Rolle	Matrikkelenhet	Arealendring	
		Avgiver	1149 - 64/797	-9 467	
		Mottaker	1149 - 64/28	9 467	

Forretning
Forretningstype
Årsak til feilretting

Forretningsdokumentdato
Kommunal saksreferanse
Nettadresse (URL)
Annen referanse

Status

Tinglysing

Endret dato

Matrikkelføring
Signatur
Dato

Sammenlåing av matrikkelenheter	30.10.1981				
Sammenlåing					
		Rolle	Matrikkelenhet	Arealendring	
		Avgiver	1149 - 64/719	-74	
		Mottaker	1149 - 64/28	74	

Sammenlåing av matrikkelenheter	30.10.1981				
Sammenlåing					
		Rolle	Matrikkelenhet	Arealendring	
		Avgiver	1149 - 64/718	-355	
		Mottaker	1149 - 64/28	355	

Sammenlåing av matrikkelenheter	30.10.1981				
Sammenlåing					
		Rolle	Matrikkelenhet	Arealendring	
		Avgiver	1149 - 64/711	-138	
		Mottaker	1149 - 64/28	138	

Sammenlåing av matrikkelenheter	30.10.1981				
Sammenlåing					
		Rolle	Matrikkelenhet	Arealendring	
		Avgiver	1149 - 64/710	-61	
		Mottaker	1149 - 64/28	61	

Sammenlåing av matrikkelenheter	30.10.1981				
Sammenlåing					
		Rolle	Matrikkelenhet	Arealendring	
		Avgiver	1149 - 64/708	-25	
		Mottaker	1149 - 64/28	25	

Forretning
Forretningstype
Årsak til feilretting

Forretningsdokumentdato
Kommunal saksreferanse
Nettadresse (URL)
Annen referanse

Status

Tinglysing

Endret dato

Matrikkelføring
Signatur **Dato**

Sammenstående av matrikkelenheter	30.10.1981				
Sammenstående					
		Rolle	Matrikkelenhet	Arealendring	
		Avgiver	1149 - 64/706	-230	
		Mottaker	1149 - 64/28	230	

Sammenstående av matrikkelenheter	30.10.1981				
Sammenstående					
		Rolle	Matrikkelenhet	Arealendring	
		Avgiver	1149 - 64/684	-38 315	
		Mottaker	1149 - 64/28	38 315	

Sammenstående av matrikkelenheter	30.10.1981				
Sammenstående					
		Rolle	Matrikkelenhet	Arealendring	
		Avgiver	1149 - 64/682	-16	
		Mottaker	1149 - 64/28	16	

Sammenstående av matrikkelenheter	30.10.1981				
Sammenstående					
		Rolle	Matrikkelenhet	Arealendring	
		Avgiver	1149 - 64/680	-141	
		Mottaker	1149 - 64/28	141	

Sammenstående av matrikkelenheter	30.10.1981				
Sammenstående					
		Rolle	Matrikkelenhet	Arealendring	
		Avgiver	1149 - 64/678	-55	
		Mottaker	1149 - 64/28	55	

Forretning
Forretningstype
Årsak til feilretting

Forretningsdokumentdato
Kommunal saksreferanse
Nettadresse (URL)
Annen referanse

Status

Tinglysing

Endret dato

Matrikkelføring
Signatur **Dato**

Sammenslåing av matrikkelenheter	30.10.1981				
Sammenlåing		Rolle	Matrikkelenhet	Arealendring	
		Avgiver	1149 - 64/677		-13
		Mottaker	1149 - 64/28		13
Sammenlåing av matrikkelenheter	30.10.1981				
Sammenlåing		Rolle	Matrikkelenhet	Arealendring	
		Avgiver	1149 - 64/676		-43
		Mottaker	1149 - 64/28		43
Sammenlåing av matrikkelenheter	30.10.1981				
Sammenlåing		Rolle	Matrikkelenhet	Arealendring	
		Avgiver	1149 - 64/675		-24
		Mottaker	1149 - 64/28		24
Sammenlåing av matrikkelenheter	30.10.1981				
Sammenlåing		Rolle	Matrikkelenhet	Arealendring	
		Avgiver	1149 - 64/674		-30
		Mottaker	1149 - 64/28		30
Sammenlåing av matrikkelenheter	30.10.1981				
Sammenlåing		Rolle	Matrikkelenhet	Arealendring	
		Avgiver	1149 - 64/672		-14
		Mottaker	1149 - 64/28		14

Forretning Forretningstype Årsak til feilretting	Forretningsdokumentdato Kommunal saksreferanse Nettadresse (URL) Annen referanse	Status	Tinglysing	Endret dato	Matrikkelføring Signatur Dato
Sammenlåing av matrikkelenheter Sammenlåing	30.10.1981				
		Rolle	Matrikkelenhet	Arealendring	
		Avgiver	1149 - 64/670	-20	
		Mottaker	1149 - 64/28	20	
Sammenlåing av matrikkelenheter Sammenlåing	30.10.1981				
		Rolle	Matrikkelenhet	Arealendring	
		Avgiver	1149 - 64/147	0	
		Mottaker	1149 - 64/28	0	
Opprett ny grunneiendom ved fradeling Kart- og delingsforretning	06.10.1980				
		Rolle	Matrikkelenhet	Arealendring	
		Avgiver	1149 - 64/28	-790	
		Mottaker	1149 - 64/973	790	
Skylddeling Skylddeling	09.04.1979				
		Rolle	Matrikkelenhet	Arealendring	
		Avgiver	1149 - 64/28	-662	
		Mottaker	1149 - 64/962	662	
Skylddeling Skylddeling	09.04.1979				
		Rolle	Matrikkelenhet	Arealendring	
		Avgiver	1149 - 64/28	-667	
		Mottaker	1149 - 64/961	667	

Forretning
Forretningstype
Årsak til feilretting

Forretningsdokumentdato
Kommunal saksreferanse
Nettadresse (URL)
Annen referanse

Status

Tinglysning

Endret dato

Matrikkelføring
Signatur **Dato**

Skylddeling 09.04.1979

Skylddeling

Rolle	Matrikkelenhet	Arealendring
Avgiver	1149 - 64/28	-692
Mottaker	1149 - 64/960	692

Skylddeling 09.04.1979

Skylddeling

Rolle	Matrikkelenhet	Arealendring
Avgiver	1149 - 64/28	-850
Mottaker	1149 - 64/959	850

Skylddeling 09.04.1979

Skylddeling

Rolle	Matrikkelenhet	Arealendring
Avgiver	1149 - 64/28	-886
Mottaker	1149 - 64/958	886

Skylddeling 09.04.1979

Skylddeling

Rolle	Matrikkelenhet	Arealendring
Avgiver	1149 - 64/28	-936
Mottaker	1149 - 64/957	936

Skylddeling 09.04.1979

Skylddeling

Rolle	Matrikkelenhet	Arealendring
Avgiver	1149 - 64/28	-944
Mottaker	1149 - 64/956	944

Forretning
Forretningstype
Årsak til feilretting

Forretningsdokumentdato
Kommunal saksreferanse
Nettadresse (URL)
Annen referanse

Status

Tinglysning

Endret dato

Matrikkelføring
Signatur **Dato**

Skylddeling 09.04.1979

Skylddeling

Rolle	Matrikkelenhet	Arealendring
Avgiver	1149 - 64/28	-838
Mottaker	1149 - 64/955	838

Skylddeling 09.04.1979

Skylddeling

Rolle	Matrikkelenhet	Arealendring
Avgiver	1149 - 64/28	-844
Mottaker	1149 - 64/954	844

Skylddeling 09.04.1979

Skylddeling

Rolle	Matrikkelenhet	Arealendring
Avgiver	1149 - 64/28	-1 057
Mottaker	1149 - 64/953	1 057

Skylddeling 09.04.1979

Skylddeling

Rolle	Matrikkelenhet	Arealendring
Avgiver	1149 - 64/28	-868
Mottaker	1149 - 64/952	868

Skylddeling 09.04.1979

Skylddeling

Rolle	Matrikkelenhet	Arealendring
Avgiver	1149 - 64/28	-959
Mottaker	1149 - 64/951	959

Forretning
Forretningstype
Årsak til feilretting

Forretningsdokumentdato
Kommunal saksreferanse
Nettadresse (URL)
Annen referanse

Status

Tinglysning

Endret dato

Matrikkelføring
Signatur **Dato**

Skylddeling 09.04.1979

Skylddeling

Rolle	Matrikkelenhet	Arealendring
Avgiver	1149 - 64/28	-880
Mottaker	1149 - 64/949	880

Skylddeling 09.04.1979

Skylddeling

Rolle	Matrikkelenhet	Arealendring
Avgiver	1149 - 64/28	-880
Mottaker	1149 - 64/948	880

Skylddeling 09.04.1979

Skylddeling

Rolle	Matrikkelenhet	Arealendring
Avgiver	1149 - 64/28	-759
Mottaker	1149 - 64/947	759

Skylddeling 09.04.1979

Skylddeling

Rolle	Matrikkelenhet	Arealendring
Avgiver	1149 - 64/28	-874
Mottaker	1149 - 64/946	874

Skylddeling 09.04.1979

Skylddeling

Rolle	Matrikkelenhet	Arealendring
Avgiver	1149 - 64/28	-717
Mottaker	1149 - 64/945	717

Forretning
Forretningstype
Årsak til feilretting

Forretningsdokumentdato
Kommunal saksreferanse
Nettadresse (URL)
Annen referanse

Status

Tinglysing

Endret dato

Matrikkelføring
Signatur **Dato**

Skylddeling 09.04.1979

Skylddeling

Rolle	Matrikkelenhet	Arealendring
Avgiver	1149 - 64/28	-721
Mottaker	1149 - 64/944	721

Skylddeling 09.04.1979

Skylddeling

Rolle	Matrikkelenhet	Arealendring
Avgiver	1149 - 64/28	-830
Mottaker	1149 - 64/943	830

Skylddeling 09.04.1979

Skylddeling

Rolle	Matrikkelenhet	Arealendring
Avgiver	1149 - 64/28	-879
Mottaker	1149 - 64/942	879

Skylddeling 09.04.1979

Skylddeling

Rolle	Matrikkelenhet	Arealendring
Avgiver	1149 - 64/28	-740
Mottaker	1149 - 64/941	740

Skylddeling 09.04.1979

Skylddeling

Rolle	Matrikkelenhet	Arealendring
Avgiver	1149 - 64/28	-965
Mottaker	1149 - 64/940	965

Forretning
Forretningstype
Årsak til feilretting

Forretningsdokumentdato
Kommunal saksreferanse
Nettadresse (URL)
Annen referanse

Status

Tinglysning

Endret dato

Matrikkelføring
Signatur **Dato**

Skylddeling 09.04.1979

Skylddeling

Rolle	Matrikkelenhet	Arealendring
Avgiver	1149 - 64/28	-1 126
Mottaker	1149 - 64/939	1 126

Skylddeling 09.04.1979

Skylddeling

Rolle	Matrikkelenhet	Arealendring
Avgiver	1149 - 64/28	-1 142
Mottaker	1149 - 64/938	1 142

Skylddeling 09.04.1979

Skylddeling

Rolle	Matrikkelenhet	Arealendring
Avgiver	1149 - 64/28	-814
Mottaker	1149 - 64/937	814

Skylddeling 09.04.1979

Skylddeling

Rolle	Matrikkelenhet	Arealendring
Avgiver	1149 - 64/28	-800
Mottaker	1149 - 64/936	800

Skylddeling 09.04.1979

Skylddeling

Rolle	Matrikkelenhet	Arealendring
Avgiver	1149 - 64/28	-859
Mottaker	1149 - 64/935	859

Forretning
Forretningstype
Årsak til feilretting

Forretningsdokumentdato
Kommunal saksreferanse
Nettadresse (URL)
Annen referanse

Status

Tinglysing

Endret dato

Matrikkelføring
Signatur **Dato**

Skylddeling 09.04.1979

Skylddeling

Rolle	Matrikkelenhet	Arealendring
Avgiver	1149 - 64/28	-951
Mottaker	1149 - 64/934	951

Skylddeling 09.04.1979

Skylddeling

Rolle	Matrikkelenhet	Arealendring
Avgiver	1149 - 64/28	-942
Mottaker	1149 - 64/933	942

Skylddeling 09.04.1979

Skylddeling

Rolle	Matrikkelenhet	Arealendring
Avgiver	1149 - 64/28	-1 255
Mottaker	1149 - 64/932	1 255

Skylddeling 09.04.1979

Skylddeling

Rolle	Matrikkelenhet	Arealendring
Avgiver	1149 - 64/28	-1 160
Mottaker	1149 - 64/931	1 160

Skylddeling 09.04.1979

Skylddeling

Rolle	Matrikkelenhet	Arealendring
Avgiver	1149 - 64/28	-827
Mottaker	1149 - 64/930	827

Forretning
Forretningstype
Årsak til feilretting

Forretningsdokumentdato
Kommunal saksreferanse
Nettadresse (URL)
Annen referanse

Status

Tinglysing

Endret dato

Matrikkelføring
Signatur **Dato**

Skylddeling 09.04.1979

Skylddeling

Rolle	Matrikkelenhet	Arealendring
Avgiver	1149 - 64/28	-814
Mottaker	1149 - 64/929	814

Skylddeling 09.04.1979

Skylddeling

Rolle	Matrikkelenhet	Arealendring
Avgiver	1149 - 64/28	-744
Mottaker	1149 - 64/928	744

Skylddeling 09.04.1979

Skylddeling

Rolle	Matrikkelenhet	Arealendring
Avgiver	1149 - 64/28	-845
Mottaker	1149 - 64/927	845

Skylddeling 15.01.1979

Skylddeling

Rolle	Matrikkelenhet	Arealendring
Avgiver	1149 - 64/28	-7 942
Mottaker	1149 - 64/921	7 942

Skylddeling 30.06.1978

Skylddeling

Rolle	Matrikkelenhet	Arealendring
Avgiver	1149 - 64/28	-313
Mottaker	1149 - 64/919	313

Forretning
Forretningstype
Årsak til feilretting

Forretningsdokumentdato
Kommunal saksreferanse
Nettadresse (URL)
Annen referanse

Status

Tinglysing

Endret dato

Matrikkelføring
Signatur **Dato**

Skylddeling 09.01.1978

Skylddeling

Rolle	Matrikkelenhet	Arealendring
Avgiver	1149 - 64/28	-510,9
Mottaker	1149 - 64/915	510,9

Skylddeling 09.01.1978

Skylddeling

Rolle	Matrikkelenhet	Arealendring
Avgiver	1149 - 64/28	-392
Mottaker	1149 - 64/914	392

Skylddeling 09.01.1978

Skylddeling

Rolle	Matrikkelenhet	Arealendring
Avgiver	1149 - 64/28	-406
Mottaker	1149 - 64/913	406

Skylddeling 09.01.1978

Skylddeling

Rolle	Matrikkelenhet	Arealendring
Avgiver	1149 - 64/28	-366
Mottaker	1149 - 64/912	366

Skylddeling 09.01.1978

Skylddeling

Rolle	Matrikkelenhet	Arealendring
Avgiver	1149 - 64/28	-364
Mottaker	1149 - 64/911	364

Forretning
Forretningstype
Årsak til feilretting

Forretningsdokumentdato
Kommunal saksreferanse
Nettadresse (URL)
Annen referanse

Status

Tinglysing

Endret dato

Matrikkelføring
Signatur **Dato**

Skylddeling 09.01.1978

Skylddeling

Rolle	Matrikkelenhet	Arealendring
Avgiver	1149 - 64/28	-444
Mottaker	1149 - 64/910	444

Skylddeling 09.01.1978

Skylddeling

Rolle	Matrikkelenhet	Arealendring
Avgiver	1149 - 64/28	-427
Mottaker	1149 - 64/909	427

Skylddeling 09.01.1978

Skylddeling

Rolle	Matrikkelenhet	Arealendring
Avgiver	1149 - 64/28	-415
Mottaker	1149 - 64/908	415

Skylddeling 09.01.1978

Skylddeling

Rolle	Matrikkelenhet	Arealendring
Avgiver	1149 - 64/28	-491
Mottaker	1149 - 64/907	491

Skylddeling 09.01.1978

Skylddeling

Rolle	Matrikkelenhet	Arealendring
Avgiver	1149 - 64/28	-507
Mottaker	1149 - 64/906	507

Forretning Forretningstype Årsak til feilretting	Forretningsdokumentdato Kommunal saksreferanse Nettadresse (URL) Annen referanse	Status	Tinglysing	Endret dato	Matrikkelføring Signatur Dato
Skylddeling Skylddeling	09.01.1978				
		Rolle	Matrikkelenhet	Arealendring	
		Avgiver	1149 - 64/28	-423	
		Mottaker	1149 - 64/905	423	
Skylddeling Skylddeling	09.01.1978				
		Rolle	Matrikkelenhet	Arealendring	
		Avgiver	1149 - 64/28	-457	
		Mottaker	1149 - 64/904	457	
Skylddeling Skylddeling	12.12.1977				
		Rolle	Matrikkelenhet	Arealendring	
		Avgiver	1149 - 64/28	-9	
		Mottaker	1149 - 64/901	9	
Skylddeling Skylddeling	28.09.1977				
		Rolle	Matrikkelenhet	Arealendring	
		Avgiver	1149 - 64/28	-873	
		Mottaker	1149 - 64/884	873	
Skylddeling Skylddeling	13.06.1977				
		Rolle	Matrikkelenhet	Arealendring	
		Avgiver	1149 - 64/28	-744	
		Mottaker	1149 - 64/898	744	

Forretning
Forretningstype
Årsak til feilretting

Forretningsdokumentdato
Kommunal saksreferanse
Nettadresse (URL)
Annen referanse

Status

Tinglysing

Endret dato

Matrikkelføring
Signatur **Dato**

Skylddeling 13.06.1977

Skylddeling

Rolle	Matrikkelenhet	Arealendring
Avgiver	1149 - 64/28	-1 043
Mottaker	1149 - 64/897	1 043

Skylddeling 13.06.1977

Skylddeling

Rolle	Matrikkelenhet	Arealendring
Avgiver	1149 - 64/28	-749
Mottaker	1149 - 64/896	749

Skylddeling 13.06.1977

Skylddeling

Rolle	Matrikkelenhet	Arealendring
Avgiver	1149 - 64/28	-1 003
Mottaker	1149 - 64/895	1 003

Skylddeling 13.06.1977

Skylddeling

Rolle	Matrikkelenhet	Arealendring
Avgiver	1149 - 64/28	-1 017
Mottaker	1149 - 64/894	1 017

Skylddeling 13.06.1977

Skylddeling

Rolle	Matrikkelenhet	Arealendring
Avgiver	1149 - 64/28	-920
Mottaker	1149 - 64/893	920

Forretning
Forretningstype
Årsak til feilretting

Forretningsdokumentdato
Kommunal saksreferanse
Nettadresse (URL)
Annen referanse

Status

Tinglysing

Endret dato

Matrikkelføring
Signatur **Dato**

Skylddeling 13.06.1977

Skylddeling

Rolle	Matrikkelenhet	Arealendring
Avgiver	1149 - 64/28	-831
Mottaker	1149 - 64/892	831

Skylddeling 13.06.1977

Skylddeling

Rolle	Matrikkelenhet	Arealendring
Avgiver	1149 - 64/28	-897
Mottaker	1149 - 64/891	897

Skylddeling 13.06.1977

Skylddeling

Rolle	Matrikkelenhet	Arealendring
Avgiver	1149 - 64/28	-927,2
Mottaker	1149 - 64/890	927,2

Skylddeling 13.06.1977

Skylddeling

Rolle	Matrikkelenhet	Arealendring
Avgiver	1149 - 64/28	-896
Mottaker	1149 - 64/889	896

Skylddeling 13.06.1977

Skylddeling

Rolle	Matrikkelenhet	Arealendring
Avgiver	1149 - 64/28	-919
Mottaker	1149 - 64/888	919

Forretning
Forretningstype
Årsak til feilretting

Forretningsdokumentdato
Kommunal saksreferanse
Nettadresse (URL)
Annen referanse

Status

Tinglysning

Endret dato

Matrikkelføring
Signatur **Dato**

Skylddeling 13.06.1977

Skylddeling

Rolle	Matrikkelenhet	Arealendring
Avgiver	1149 - 64/28	-840
Mottaker	1149 - 64/887	840

Skylddeling 13.06.1977

Skylddeling

Rolle	Matrikkelenhet	Arealendring
Avgiver	1149 - 64/28	-864
Mottaker	1149 - 64/886	864

Skylddeling 13.06.1977

Skylddeling

Rolle	Matrikkelenhet	Arealendring
Avgiver	1149 - 64/28	-646
Mottaker	1149 - 64/885	646

Skylddeling 13.06.1977

Skylddeling

Rolle	Matrikkelenhet	Arealendring
Avgiver	1149 - 64/28	-828
Mottaker	1149 - 64/883	828

Skylddeling 13.06.1977

Skylddeling

Rolle	Matrikkelenhet	Arealendring
Avgiver	1149 - 64/28	-865
Mottaker	1149 - 64/882	865

Forretning
Forretningstype
Årsak til feilretting

Forretningsdokumentdato
Kommunal saksreferanse
Nettadresse (URL)
Annen referanse

Status

Tinglysing

Endret dato

Matrikkelføring
Signatur **Dato**

Skylddeling 13.06.1977

Skylddeling

Rolle	Matrikkelenhet	Arealendring
Avgiver	1149 - 64/28	-879
Mottaker	1149 - 64/881	879

Skylddeling 13.06.1977

Skylddeling

Rolle	Matrikkelenhet	Arealendring
Avgiver	1149 - 64/28	-773
Mottaker	1149 - 64/880	773

Skylddeling 13.06.1977

Skylddeling

Rolle	Matrikkelenhet	Arealendring
Avgiver	1149 - 64/28	-878
Mottaker	1149 - 64/879	878

Skylddeling 13.06.1977

Skylddeling

Rolle	Matrikkelenhet	Arealendring
Avgiver	1149 - 64/28	-854
Mottaker	1149 - 64/878	854

Skylddeling 13.06.1977

Skylddeling

Rolle	Matrikkelenhet	Arealendring
Avgiver	1149 - 64/28	-903
Mottaker	1149 - 64/877	903

Forretning	Forretningstype	Årsak til feilretting	Forretningsdokumentdato	Kommunal saksreferanse	Nettadresse (URL)	Annen referanse	Status	Tinglysing	Endret dato	Matrikkelføring	Signatur	Dato
Skylddeling	Skylddeling		13.06.1977									
							Rolle	Matrikkelenhet	Arealendring			
							Avgiver	1149 - 64/28	-778,9			
							Mottaker	1149 - 64/876	778,9			
Skylddeling	Skylddeling		13.06.1977									
							Rolle	Matrikkelenhet	Arealendring			
							Avgiver	1149 - 64/28	-901			
							Mottaker	1149 - 64/875	901			
Skylddeling	Skylddeling		13.06.1977									
							Rolle	Matrikkelenhet	Arealendring			
							Avgiver	1149 - 64/28	-661			
							Mottaker	1149 - 64/874	661			
Skylddeling	Skylddeling		13.06.1977									
							Rolle	Matrikkelenhet	Arealendring			
							Avgiver	1149 - 64/28	-757			
							Mottaker	1149 - 64/873	757			
Skylddeling	Skylddeling		13.06.1977									
							Rolle	Matrikkelenhet	Arealendring			
							Avgiver	1149 - 64/28	-822			
							Mottaker	1149 - 64/872	822			

Forretning
Forretningstype
Årsak til feilretting

Forretningsdokumentdato
Kommunal saksreferanse
Nettadresse (URL)
Annen referanse

Status

Tinglysing

Endret dato

Matrikkelføring
Signatur **Dato**

Skylddeling 13.06.1977

Skylddeling

Rolle	Matrikkelenhet	Arealendring
Avgiver	1149 - 64/28	-823
Mottaker	1149 - 64/871	823

Skylddeling 13.06.1977

Skylddeling

Rolle	Matrikkelenhet	Arealendring
Avgiver	1149 - 64/28	-877
Mottaker	1149 - 64/870	877

Skylddeling 13.06.1977

Skylddeling

Rolle	Matrikkelenhet	Arealendring
Avgiver	1149 - 64/28	-888
Mottaker	1149 - 64/869	888

Skylddeling 13.06.1977

Skylddeling

Rolle	Matrikkelenhet	Arealendring
Avgiver	1149 - 64/28	-690
Mottaker	1149 - 64/868	690

Skylddeling 13.06.1977

Skylddeling

Rolle	Matrikkelenhet	Arealendring
Avgiver	1149 - 64/28	-751
Mottaker	1149 - 64/867	751

Forretning
Forretningstype
Årsak til feilretting

Forretningsdokumentdato
Kommunal saksreferanse
Nettadresse (URL)
Annen referanse

Status

Tinglysning

Endret dato

Matrikkelføring
Signatur **Dato**

Skylddeling 13.06.1977

Skylddeling

Rolle
Avgiver
Mottaker

Matrikkelenhet
1149 - 64/28
1149 - 64/866

Arealendring
-880
880

Skylddeling 13.06.1977

Skylddeling

Rolle
Avgiver
Mottaker

Matrikkelenhet
1149 - 64/28
1149 - 64/865

Arealendring
-797
797

Skylddeling 13.06.1977

Skylddeling

Rolle
Avgiver
Mottaker

Matrikkelenhet
1149 - 64/28
1149 - 64/864

Arealendring
-809
809

Skylddeling 13.06.1977

Skylddeling

Rolle
Avgiver
Mottaker

Matrikkelenhet
1149 - 64/28
1149 - 64/863

Arealendring
-913
913

Skylddeling 20.05.1977

Skylddeling

Rolle
Avgiver
Mottaker

Matrikkelenhet
1149 - 64/28
1149 - 64/862

Arealendring
-1 170
1 170

Forretning
Forretningstype
Årsak til feilretting

Forretningsdokumentdato
Kommunal saksreferanse
Nettadresse (URL)
Annen referanse

Status

Tinglysing

Endret dato

Matrikkelføring
Signatur **Dato**

Skylddeling 28.03.1977

Skylddeling

Rolle	Matrikkelenhet	Arealendring
Avgiver	1149 - 64/28	-110
Mottaker	1149 - 64/855	110

Skylddeling 21.12.1976

Skylddeling

Rolle	Matrikkelenhet	Arealendring
Avgiver	1149 - 64/28	-1 076
Mottaker	1149 - 64/853	1 076

Skylddeling 21.12.1976

Skylddeling

Rolle	Matrikkelenhet	Arealendring
Avgiver	1149 - 64/28	-1 093
Mottaker	1149 - 64/852	1 093

Skylddeling 21.12.1976

Skylddeling

Rolle	Matrikkelenhet	Arealendring
Avgiver	1149 - 64/28	-1 265
Mottaker	1149 - 64/851	1 265

Skylddeling 21.12.1976

Skylddeling

Rolle	Matrikkelenhet	Arealendring
Avgiver	1149 - 64/28	-1 332
Mottaker	1149 - 64/850	1 332

Forretning
Forretningstype
Årsak til feilretting

Forretningsdokumentdato
Kommunal saksreferanse
Nettadresse (URL)
Annen referanse

Status

Tinglysing

Endret dato

Matrikkelføring
Signatur **Dato**

Skylddeling 21.12.1976

Skylddeling

Rolle	Matrikkelenhet	Arealendring
Avgiver	1149 - 64/28	-1 120
Mottaker	1149 - 64/849	1 120

Skylddeling 21.12.1976

Skylddeling

Rolle	Matrikkelenhet	Arealendring
Avgiver	1149 - 64/28	-956
Mottaker	1149 - 64/848	956

Skylddeling 21.12.1976

Skylddeling

Rolle	Matrikkelenhet	Arealendring
Avgiver	1149 - 64/28	-1 000
Mottaker	1149 - 64/847	1 000

Skylddeling 21.12.1976

Skylddeling

Rolle	Matrikkelenhet	Arealendring
Avgiver	1149 - 64/28	-1 056
Mottaker	1149 - 64/846	1 056

Skylddeling 21.12.1976

Skylddeling

Rolle	Matrikkelenhet	Arealendring
Avgiver	1149 - 64/28	-873
Mottaker	1149 - 64/845	873

Forretning
Forretningstype
Årsak til feilretting

Forretningsdokumentdato
Kommunal saksreferanse
Nettadresse (URL)
Annen referanse

Status

Tinglysing

Endret dato

Matrikkelføring
Signatur **Dato**

Skylddeling 21.12.1976

Skylddeling

Rolle	Matrikkelenhet	Arealendring
Avgiver	1149 - 64/28	-759
Mottaker	1149 - 64/844	759

Skylddeling 21.12.1976

Skylddeling

Rolle	Matrikkelenhet	Arealendring
Avgiver	1149 - 64/28	-806
Mottaker	1149 - 64/843	806

Skylddeling 21.12.1976

Skylddeling

Rolle	Matrikkelenhet	Arealendring
Avgiver	1149 - 64/28	-836
Mottaker	1149 - 64/842	836

Skylddeling 21.12.1976

Skylddeling

Rolle	Matrikkelenhet	Arealendring
Avgiver	1149 - 64/28	-753
Mottaker	1149 - 64/841	753

Skylddeling 21.12.1976

Skylddeling

Rolle	Matrikkelenhet	Arealendring
Avgiver	1149 - 64/28	-748
Mottaker	1149 - 64/840	748

Forretning
Forretningstype
Årsak til feilretting

Forretningsdokumentdato
Kommunal saksreferanse
Nettadresse (URL)
Annen referanse

Status

Tinglysing

Endret dato

Matrikkelføring
Signatur **Dato**

Skylddeling 21.12.1976

Skylddeling

Rolle	Matrikkelenhet	Arealendring
Avgiver	1149 - 64/28	-985
Mottaker	1149 - 64/839	985

Skylddeling 21.12.1976

Skylddeling

Rolle	Matrikkelenhet	Arealendring
Avgiver	1149 - 64/28	-973
Mottaker	1149 - 64/838	973

Skylddeling 21.12.1976

Skylddeling

Rolle	Matrikkelenhet	Arealendring
Avgiver	1149 - 64/28	-829
Mottaker	1149 - 64/837	829

Skylddeling 21.12.1976

Skylddeling

Rolle	Matrikkelenhet	Arealendring
Avgiver	1149 - 64/28	-691
Mottaker	1149 - 64/836	691

Skylddeling 21.12.1976

Skylddeling

Rolle	Matrikkelenhet	Arealendring
Avgiver	1149 - 64/28	-882
Mottaker	1149 - 64/835	882

Forretning
Forretningstype
Årsak til feilretting

Forretningsdokumentdato
Kommunal saksreferanse
Nettadresse (URL)
Annen referanse

Status

Tinglysing

Endret dato

Matrikkelføring
Signatur **Dato**

Skylddeling 21.12.1976

Skylddeling

Rolle	Matrikkelenhet	Arealendring
Avgiver	1149 - 64/28	-674
Mottaker	1149 - 64/834	674

Skylddeling 21.12.1976

Skylddeling

Rolle	Matrikkelenhet	Arealendring
Avgiver	1149 - 64/28	-937
Mottaker	1149 - 64/832	937

Skylddeling 21.12.1976

Skylddeling

Rolle	Matrikkelenhet	Arealendring
Avgiver	1149 - 64/28	-723
Mottaker	1149 - 64/831	723

Skylddeling 21.12.1976

Skylddeling

Rolle	Matrikkelenhet	Arealendring
Avgiver	1149 - 64/28	-757
Mottaker	1149 - 64/830	757

Skylddeling 21.12.1976

Skylddeling

Rolle	Matrikkelenhet	Arealendring
Avgiver	1149 - 64/28	-869
Mottaker	1149 - 64/829	869

Forretning
Forretningstype
Årsak til feilretting

Forretningsdokumentdato
Kommunal saksreferanse
Nettadresse (URL)
Annen referanse

Status

Tinglysing

Endret dato

Matrikkelføring
Signatur **Dato**

Skylddeling	21.12.1976				
Skylddeling		Rolle	Matrikkelenhet	Arealendring	
		Avgiver	1149 - 64/28	-841	
		Mottaker	1149 - 64/828	841	

Skylddeling	21.12.1976				
Skylddeling		Rolle	Matrikkelenhet	Arealendring	
		Avgiver	1149 - 64/28	-1 447	
		Mottaker	1149 - 64/827	1 447	

Skylddeling	21.12.1976				
Skylddeling		Rolle	Matrikkelenhet	Arealendring	
		Avgiver	1149 - 64/28	-938	
		Mottaker	1149 - 64/826	938	

Skylddeling	21.12.1976				
Skylddeling		Rolle	Matrikkelenhet	Arealendring	
		Avgiver	1149 - 64/28	-846	
		Mottaker	1149 - 64/825	846	

Skylddeling	21.12.1976				
Skylddeling		Rolle	Matrikkelenhet	Arealendring	
		Avgiver	1149 - 64/28	-829	
		Mottaker	1149 - 64/824	829	

Forretning
Forretningstype
Årsak til feilretting

Forretningsdokumentdato
Kommunal saksreferanse
Nettadresse (URL)
Annen referanse

Status

Tinglysing

Endret dato

Matrikkelføring
Signatur **Dato**

Skylddeling 21.12.1976

Skylddeling

Rolle	Matrikkelenhet	Arealendring
Avgiver	1149 - 64/28	-959
Mottaker	1149 - 64/823	959

Skylddeling 21.12.1976

Skylddeling

Rolle	Matrikkelenhet	Arealendring
Avgiver	1149 - 64/28	-1 113
Mottaker	1149 - 64/822	1 113

Skylddeling 21.12.1976

Skylddeling

Rolle	Matrikkelenhet	Arealendring
Avgiver	1149 - 64/28	-750
Mottaker	1149 - 64/821	750

Skylddeling 21.12.1976

Skylddeling

Rolle	Matrikkelenhet	Arealendring
Avgiver	1149 - 64/28	-879
Mottaker	1149 - 64/820	879

Skylddeling 21.12.1976

Skylddeling

Rolle	Matrikkelenhet	Arealendring
Avgiver	1149 - 64/28	-810
Mottaker	1149 - 64/819	810

Forretning
Forretningstype
Årsak til feilretting

Forretningsdokumentdato
Kommunal saksreferanse
Nettadresse (URL)
Annen referanse

Status

Tinglysning

Endret dato

Matrikkelføring
Signatur **Dato**

Skylddeling	07.12.1976				
Skylddeling		Rolle	Matrikkelenhet	Arealendring	
		Avgiver	1149 - 64/28	-856	
		Mottaker	1149 - 64/818	856	

Skylddeling	17.02.1976				
Skylddeling		Rolle	Matrikkelenhet	Arealendring	
		Avgiver	1149 - 64/28	-4 327	
		Mottaker	1149 - 64/816	4 327	

Skylddeling	27.10.1975				
Skylddeling		Rolle	Matrikkelenhet	Arealendring	
		Avgiver	1149 - 64/28	-125	
		Mottaker	1149 - 64/811	125	

Sammenslåing av matrikkelenheter	25.10.1975				
Sammenslåing		Rolle	Matrikkelenhet	Arealendring	
		Avgiver	1149 - 64/172	0	
		Mottaker	1149 - 64/28	0	

Skylddeling	20.10.1975				
Skylddeling		Rolle	Matrikkelenhet	Arealendring	
		Avgiver	1149 - 64/28	-938	
		Mottaker	1149 - 64/810	938	

Forretning	Forretningsdokumentdato	Status	Tinglysing	Endret dato	Matrikkelføring
Forretningstype	Kommunal saksreferanse				Signatur
Årsak til feilretting	Nettadresse (URL)				Dato
	Annen referanse				
Skylddeling	08.09.1975				
Skylddeling		Rolle	Matrikkelenhet	Arealendring	
		Avgiver	1149 - 64/28	-452	
		Mottaker	1149 - 64/806	452	
Skylddeling	26.05.1975				
Skylddeling		Rolle	Matrikkelenhet	Arealendring	
		Avgiver	1149 - 64/28	-1 282	
		Mottaker	1149 - 64/796	1 282	
Skylddeling	15.04.1975				
Skylddeling		Rolle	Matrikkelenhet	Arealendring	
		Avgiver	1149 - 64/28	-818	
		Mottaker	1149 - 64/793	818	
Skylddeling	15.04.1975				
Skylddeling		Rolle	Matrikkelenhet	Arealendring	
		Avgiver	1149 - 64/28	-842	
		Mottaker	1149 - 64/792	842	
Skylddeling	15.04.1975				
Skylddeling		Rolle	Matrikkelenhet	Arealendring	
		Avgiver	1149 - 64/28	-806	
		Mottaker	1149 - 64/791	806	

Forretning
Forretningstype
Årsak til feilretting

Forretningsdokumentdato
Kommunal saksreferanse
Nettadresse (URL)
Annen referanse

Status

Tinglysing

Endret dato

Matrikkelføring
Signatur **Dato**

Skylddeling 24.03.1975

Skylddeling

Rolle	Matrikkelenhet	Arealendring
Avgiver	1149 - 64/28	-979
Mottaker	1149 - 64/790	979

Skylddeling 24.03.1975

Skylddeling

Rolle	Matrikkelenhet	Arealendring
Avgiver	1149 - 64/28	-947
Mottaker	1149 - 64/789	947

Skylddeling 24.03.1975

Skylddeling

Rolle	Matrikkelenhet	Arealendring
Avgiver	1149 - 64/28	-773
Mottaker	1149 - 64/788	773

Skylddeling 24.03.1975

Skylddeling

Rolle	Matrikkelenhet	Arealendring
Avgiver	1149 - 64/28	-849
Mottaker	1149 - 64/787	849

Skylddeling 10.03.1975

Skylddeling

Rolle	Matrikkelenhet	Arealendring
Avgiver	1149 - 64/28	-821
Mottaker	1149 - 64/785	821

Forretning	Forretningsdokumentdato	Status	Tinglysing	Endret dato	Matrikkelføring
Forretningstype	Kommunal saksreferanse				Signatur
Årsak til feilretting	Nettadresse (URL)				Dato
	Annen referanse				
Skylddeling	10.03.1975				
Skylddeling		Rolle	Matrikkelenhet	Arealendring	
		Avgiver	1149 - 64/28	-899,4	
		Mottaker	1149 - 64/784	899,4	
Skylddeling	10.03.1975				
Skylddeling		Rolle	Matrikkelenhet	Arealendring	
		Avgiver	1149 - 64/28	-906	
		Mottaker	1149 - 64/783	906	
Skylddeling	10.03.1975				
Skylddeling		Rolle	Matrikkelenhet	Arealendring	
		Avgiver	1149 - 64/28	-821	
		Mottaker	1149 - 64/782	821	
Skylddeling	10.03.1975				
Skylddeling		Rolle	Matrikkelenhet	Arealendring	
		Avgiver	1149 - 64/28	-907	
		Mottaker	1149 - 64/781	907	
Skylddeling	10.03.1975				
Skylddeling		Rolle	Matrikkelenhet	Arealendring	
		Avgiver	1149 - 64/28	-815	
		Mottaker	1149 - 64/780	815	

Forretning	Forretningsdokumentdato	Status	Tinglysing	Endret dato	Matrikkelføring
Forretningstype	Kommunal saksreferanse				Signatur
Årsak til feilretting	Nettadresse (URL)				Dato
	Annen referanse				
Skylddeling	10.03.1975				
Skylddeling		Rolle	Matrikkelenhet	Arealendring	
		Avgiver	1149 - 64/28	-843	
		Mottaker	1149 - 64/779	843	
Skylddeling	10.03.1975				
Skylddeling		Rolle	Matrikkelenhet	Arealendring	
		Avgiver	1149 - 64/28	-789	
		Mottaker	1149 - 64/778	789	
Skylddeling	10.03.1975				
Skylddeling		Rolle	Matrikkelenhet	Arealendring	
		Avgiver	1149 - 64/28	-812	
		Mottaker	1149 - 64/777	812	
Skylddeling	28.02.1975				
Skylddeling		Rolle	Matrikkelenhet	Arealendring	
		Avgiver	1149 - 64/28	-936	
		Mottaker	1149 - 64/776	936	
Skylddeling	28.02.1975				
Skylddeling		Rolle	Matrikkelenhet	Arealendring	
		Avgiver	1149 - 64/28	-745	
		Mottaker	1149 - 64/775	745	

Forretning
Forretningstype
Årsak til feilretting

Forretningsdokumentdato
Kommunal saksreferanse
Nettadresse (URL)
Annen referanse

Status

Tinglysing

Endret dato

Matrikkelføring
Signatur **Dato**

Skylddeling 25.02.1975

Skylddeling

Rolle	Matrikkelenhet	Arealendring
Avgiver	1149 - 64/28	-1 434
Mottaker	1149 - 64/774	1 434

Skylddeling 25.02.1975

Skylddeling

Rolle	Matrikkelenhet	Arealendring
Avgiver	1149 - 64/28	-965
Mottaker	1149 - 64/773	965

Skylddeling 25.02.1975

Skylddeling

Rolle	Matrikkelenhet	Arealendring
Avgiver	1149 - 64/28	-1 073
Mottaker	1149 - 64/772	1 073

Skylddeling 25.02.1975

Skylddeling

Rolle	Matrikkelenhet	Arealendring
Avgiver	1149 - 64/28	-1 369
Mottaker	1149 - 64/771	1 369

Skylddeling 25.02.1975

Skylddeling

Rolle	Matrikkelenhet	Arealendring
Avgiver	1149 - 64/28	-1 033
Mottaker	1149 - 64/770	1 033

Forretning
Forretningstype
Årsak til feilretting

Forretningsdokumentdato
Kommunal saksreferanse
Nettadresse (URL)
Annen referanse

Status

Tinglysing

Endret dato

Matrikkelføring
Signatur **Dato**

Skylddeling 25.02.1975

Skylddeling

Rolle	Matrikkelenhet	Arealendring
Avgiver	1149 - 64/28	-746
Mottaker	1149 - 64/769	746

Skylddeling 25.02.1975

Skylddeling

Rolle	Matrikkelenhet	Arealendring
Avgiver	1149 - 64/28	-1 457
Mottaker	1149 - 64/768	1 457

Skylddeling 25.02.1975

Skylddeling

Rolle	Matrikkelenhet	Arealendring
Avgiver	1149 - 64/28	-1 180
Mottaker	1149 - 64/767	1 180

Skylddeling 25.02.1975

Skylddeling

Rolle	Matrikkelenhet	Arealendring
Avgiver	1149 - 64/28	-893
Mottaker	1149 - 64/766	893

Skylddeling 25.02.1975

Skylddeling

Rolle	Matrikkelenhet	Arealendring
Avgiver	1149 - 64/28	-1 005
Mottaker	1149 - 64/765	1 005

Forretning
Forretningstype
Årsak til feilretting

Forretningsdokumentdato
Kommunal saksreferanse
Nettadresse (URL)
Annen referanse

Status

Tinglysing

Endret dato

Matrikkelføring
Signatur **Dato**

Skylddeling 25.02.1975

Skylddeling

Rolle	Matrikkelenhet	Arealendring
Avgiver	1149 - 64/28	-1 406
Mottaker	1149 - 64/764	1 406

Skylddeling 25.02.1975

Skylddeling

Rolle	Matrikkelenhet	Arealendring
Avgiver	1149 - 64/28	-1 964
Mottaker	1149 - 64/763	1 964

Skylddeling 25.02.1975

Skylddeling

Rolle	Matrikkelenhet	Arealendring
Avgiver	1149 - 64/28	-1 040
Mottaker	1149 - 64/762	1 040

Skylddeling 25.02.1975

Skylddeling

Rolle	Matrikkelenhet	Arealendring
Avgiver	1149 - 64/28	-1 507
Mottaker	1149 - 64/761	1 507

Skylddeling 25.02.1975

Skylddeling

Rolle	Matrikkelenhet	Arealendring
Avgiver	1149 - 64/28	-891
Mottaker	1149 - 64/760	891

Forretning
Forretningstype
Årsak til feilretting

Forretningsdokumentdato
Kommunal saksreferanse
Nettadresse (URL)
Annen referanse

Status

Tinglysning

Endret dato

Matrikkelføring
Signatur **Dato**

Skylddeling 25.02.1975

Skylddeling

Rolle
Avgiver
Mottaker

Matrikkelenhet
1149 - 64/28
1149 - 64/759

Arealendring
-934
934

Skylddeling 25.02.1975

Skylddeling

Rolle
Avgiver
Mottaker

Matrikkelenhet
1149 - 64/28
1149 - 64/758

Arealendring
-942
942

Skylddeling 25.02.1975

Skylddeling

Rolle
Avgiver
Mottaker

Matrikkelenhet
1149 - 64/28
1149 - 64/757

Arealendring
-928
928

Sammenslåing av matrikkelenheter 25.02.1975

Sammenslåing

Rolle
Avgiver
Mottaker

Matrikkelenhet
1149 - 64/714
1149 - 64/28

Arealendring
-67 673
67 673

Sammenslåing av matrikkelenheter 25.02.1975

Sammenslåing

Rolle
Avgiver
Mottaker

Matrikkelenhet
1149 - 64/707
1149 - 64/28

Arealendring
-4 211
4 211

Forretning
Forretningstype
Årsak til feilretting

Forretningsdokumentdato
Kommunal saksreferanse
Nettadresse (URL)
Annen referanse

Status

Tinglysing

Endret dato

Matrikkelføring
Signatur **Dato**

Sammenlåing av matrikkelenheter	25.02.1975				
Sammenlåing		Rolle	Matrikkelenhet	Arealendring	
		Avgiver	1149 - 64/694	-1 481	
		Mottaker	1149 - 64/28	1 481	
Sammenlåing av matrikkelenheter	25.02.1975				
Sammenlåing		Rolle	Matrikkelenhet	Arealendring	
		Avgiver	1149 - 64/693	-14 142	
		Mottaker	1149 - 64/28	14 142	
Sammenlåing av matrikkelenheter	25.02.1975				
Sammenlåing		Rolle	Matrikkelenhet	Arealendring	
		Avgiver	1149 - 64/692	-15 704	
		Mottaker	1149 - 64/28	15 704	
Sammenlåing av matrikkelenheter	25.02.1975				
Sammenlåing		Rolle	Matrikkelenhet	Arealendring	
		Avgiver	1149 - 64/660	-3 154	
		Mottaker	1149 - 64/28	3 154	
Sammenlåing av matrikkelenheter	25.02.1975				
Sammenlåing		Rolle	Matrikkelenhet	Arealendring	
		Avgiver	1149 - 64/659	-294	
		Mottaker	1149 - 64/28	294	

Forretning
Forretningstype
Årsak til feilretting

Forretningsdokumentdato
Kommunal saksreferanse
Nettadresse (URL)
Annen referanse

Status

Tinglysing

Endret dato

Matrikkelføring
Signatur **Dato**

Sammenlåing av matrikkelenheter	25.02.1975				
Sammenlåing		Rolle	Matrikkelenhet	Arealendring	
		Avgiver	1149 - 64/645	-14 749	
		Mottaker	1149 - 64/28	14 749	
Sammenlåing av matrikkelenheter	25.02.1975				
Sammenlåing		Rolle	Matrikkelenhet	Arealendring	
		Avgiver	1149 - 64/640	-3 661	
		Mottaker	1149 - 64/28	3 661	
Sammenlåing av matrikkelenheter	25.02.1975				
Sammenlåing		Rolle	Matrikkelenhet	Arealendring	
		Avgiver	1149 - 64/592	0	
		Mottaker	1149 - 64/28	0	
Sammenlåing av matrikkelenheter	25.02.1975				
Sammenlåing		Rolle	Matrikkelenhet	Arealendring	
		Avgiver	1149 - 64/587	0	
		Mottaker	1149 - 64/28	0	
Sammenlåing av matrikkelenheter	25.02.1975				
Sammenlåing		Rolle	Matrikkelenhet	Arealendring	
		Avgiver	1149 - 64/586	0	
		Mottaker	1149 - 64/28	0	

Forretning
Forretningstype
Årsak til feilretting

Forretningsdokumentdato
Kommunal saksreferanse
Nettadresse (URL)
Annen referanse

Status

Tinglysing

Endret dato

Matrikkelføring
Signatur **Dato**

Sammenlåing av matrikkelenheter	25.02.1975				
Sammenlåing					
		Rolle	Matrikkelenhet	Arealendring	
		Avgiver	1149 - 64/585	0	
		Mottaker	1149 - 64/28	0	

Sammenlåing av matrikkelenheter	25.02.1975				
Sammenlåing					
		Rolle	Matrikkelenhet	Arealendring	
		Avgiver	1149 - 64/584	-1 284	
		Mottaker	1149 - 64/28	1 284	

Sammenlåing av matrikkelenheter	25.02.1975				
Sammenlåing					
		Rolle	Matrikkelenhet	Arealendring	
		Avgiver	1149 - 64/583	0	
		Mottaker	1149 - 64/28	0	

Sammenlåing av matrikkelenheter	25.02.1975				
Sammenlåing					
		Rolle	Matrikkelenhet	Arealendring	
		Avgiver	1149 - 64/562	0	
		Mottaker	1149 - 64/28	0	

Sammenlåing av matrikkelenheter	25.02.1975				
Sammenlåing					
		Rolle	Matrikkelenhet	Arealendring	
		Avgiver	1149 - 64/560	-992	
		Mottaker	1149 - 64/28	992	

Sammenlåing av matrikkelenheter	25.02.1975				
Sammenlåing		Rolle	Matrikkelenhet	Arealendring	
		Avgiver	1149 - 64/550	-883	
		Mottaker	1149 - 64/28	883	

Sammenlåing av matrikkelenheter	25.02.1975				
Sammenlåing		Rolle	Matrikkelenhet	Arealendring	
		Avgiver	1149 - 64/549	-957	
		Mottaker	1149 - 64/28	957	

Sammenlåing av matrikkelenheter	25.02.1975				
Sammenlåing		Rolle	Matrikkelenhet	Arealendring	
		Avgiver	1149 - 64/535	-2 421	
		Mottaker	1149 - 64/28	2 421	

Sammenlåing av matrikkelenheter	25.02.1975				
Sammenlåing		Rolle	Matrikkelenhet	Arealendring	
		Avgiver	1149 - 64/534	-3 680	
		Mottaker	1149 - 64/28	3 680	

Sammenlåing av matrikkelenheter	25.02.1975				
Sammenlåing		Rolle	Matrikkelenhet	Arealendring	
		Avgiver	1149 - 64/503	-2 075	
		Mottaker	1149 - 64/28	2 075	

Forretning
Forretningstype
Årsak til feilretting

Forretningsdokumentdato
Kommunal saksreferanse
Nettadresse (URL)
Annen referanse

Status

Tinglysing

Endret dato

Matrikkelføring
Signatur **Dato**

Sammenlåing av matrikkelenheter	25.02.1975				
Sammenlåing					
		Rolle	Matrikkelenhet	Arealendring	
		Avgiver	1149 - 64/493	0	
		Mottaker	1149 - 64/28	0	

Sammenlåing av matrikkelenheter	25.02.1975				
Sammenlåing					
		Rolle	Matrikkelenhet	Arealendring	
		Avgiver	1149 - 64/331	0	
		Mottaker	1149 - 64/28	0	

Sammenlåing av matrikkelenheter	25.02.1975				
Sammenlåing					
		Rolle	Matrikkelenhet	Arealendring	
		Avgiver	1149 - 64/214	-6 152	
		Mottaker	1149 - 64/28	6 152	

Sammenlåing av matrikkelenheter	25.02.1975				
Sammenlåing					
		Rolle	Matrikkelenhet	Arealendring	
		Avgiver	1149 - 64/187	0	
		Mottaker	1149 - 64/28	0	

Sammenlåing av matrikkelenheter	25.02.1975				
Sammenlåing					
		Rolle	Matrikkelenhet	Arealendring	
		Avgiver	1149 - 64/163	0	
		Mottaker	1149 - 64/28	0	

Forretning
Forretningstype
Årsak til feilretting

Forretningsdokumentdato
Kommunal saksreferanse
Nettadresse (URL)
Annen referanse

Status

Tinglysing

Endret dato

Matrikkelføring
Signatur **Dato**

Sammenstående av matrikkelenheter	25.02.1975				
Sammenstående		Rolle	Matrikkelenhet	Arealendring	
		Avgiver	1149 - 64/140		0
		Mottaker	1149 - 64/28		0

Sammenstående av matrikkelenheter	25.02.1975				
Sammenstående		Rolle	Matrikkelenhet	Arealendring	
		Avgiver	1149 - 64/21		-8 790
		Mottaker	1149 - 64/28		8 790

Skylddeling	06.02.1975				
Skylddeling		Rolle	Matrikkelenhet	Arealendring	
		Avgiver	1149 - 64/28		-876,4
		Mottaker	1149 - 64/755		876,4

Skylddeling	04.02.1975				
Skylddeling		Rolle	Matrikkelenhet	Arealendring	
		Avgiver	1149 - 64/28		-938
		Mottaker	1149 - 64/754		938

Skylddeling	04.02.1975				
Skylddeling		Rolle	Matrikkelenhet	Arealendring	
		Avgiver	1149 - 64/28		-881
		Mottaker	1149 - 64/753		881

Forretning
Forretningstype
Årsak til feilretting

Forretningsdokumentdato
Kommunal saksreferanse
Nettadresse (URL)
Annen referanse

Status

Tinglysing

Endret dato

Matrikkelføring
Signatur **Dato**

Skylddeling 04.02.1975

Skylddeling

Rolle	Matrikkelenhet	Arealendring
Avgiver	1149 - 64/28	-1 070
Mottaker	1149 - 64/752	1 070

Skylddeling 04.02.1975

Skylddeling

Rolle	Matrikkelenhet	Arealendring
Avgiver	1149 - 64/28	-878
Mottaker	1149 - 64/751	878

Skylddeling 04.02.1975

Skylddeling

Rolle	Matrikkelenhet	Arealendring
Avgiver	1149 - 64/28	-912
Mottaker	1149 - 64/750	912

Skylddeling 04.02.1975

Skylddeling

Rolle	Matrikkelenhet	Arealendring
Avgiver	1149 - 64/28	-848
Mottaker	1149 - 64/749	848

Skylddeling 04.02.1975

Skylddeling

Rolle	Matrikkelenhet	Arealendring
Avgiver	1149 - 64/28	-828
Mottaker	1149 - 64/748	828

Forretning
Forretningstype
Årsak til feilretting

Forretningsdokumentdato
Kommunal saksreferanse
Nettadresse (URL)
Annen referanse

Status

Tinglysning

Endret dato

Matrikkelføring
Signatur **Dato**

Skylddeling 04.02.1975

Skylddeling

Rolle	Matrikkelenhet	Arealendring
Avgiver	1149 - 64/28	-797
Mottaker	1149 - 64/747	797

Skylddeling 04.02.1975

Skylddeling

Rolle	Matrikkelenhet	Arealendring
Avgiver	1149 - 64/28	-915
Mottaker	1149 - 64/746	915

Skylddeling 04.02.1975

Skylddeling

Rolle	Matrikkelenhet	Arealendring
Avgiver	1149 - 64/28	-1 109
Mottaker	1149 - 64/745	1 109

Skylddeling 04.02.1975

Skylddeling

Rolle	Matrikkelenhet	Arealendring
Avgiver	1149 - 64/28	-1 024
Mottaker	1149 - 64/744	1 024

Skylddeling 04.02.1975

Skylddeling

Rolle	Matrikkelenhet	Arealendring
Avgiver	1149 - 64/28	-833
Mottaker	1149 - 64/743	833

Forretning Forretningstype Årsak til feilretting	Forretningsdokumentdato Kommunal saksreferanse Nettadresse (URL) Annen referanse	Status	Tinglysing	Endret dato	Matrikkelføring Signatur Dato
Skylddeling Skylddeling	04.02.1975				
		Rolle	Matrikkelenhet	Arealendring	
		Avgiver	1149 - 64/28	-880	
		Mottaker	1149 - 64/742	880	
Skylddeling Skylddeling	29.01.1975				
		Rolle	Matrikkelenhet	Arealendring	
		Avgiver	1149 - 64/28	-751	
		Mottaker	1149 - 64/741	751	
Skylddeling Skylddeling	29.01.1975				
		Rolle	Matrikkelenhet	Arealendring	
		Avgiver	1149 - 64/28	-864	
		Mottaker	1149 - 64/740	864	
Opprett ny grunneiendom ved fradeling Kart- og delingsforretning	27.01.1975				
		Rolle	Matrikkelenhet	Arealendring	
		Avgiver	1149 - 64/28	-717	
		Mottaker	1149 - 64/739	717	
Skylddeling Skylddeling	24.01.1975				
		Rolle	Matrikkelenhet	Arealendring	
		Avgiver	1149 - 64/28	-791	
		Mottaker	1149 - 64/738	791	

Forretning
Forretningstype
Årsak til feilretting

Forretningsdokumentdato
Kommunal saksreferanse
Nettadresse (URL)
Annen referanse

Status

Tinglysning

Endret dato

Matrikkelføring
Signatur **Dato**

Skylddeling 13.01.1975

Skylddeling

Rolle	Matrikkelenhet	Arealendring
Avgiver	1149 - 64/28	-993
Mottaker	1149 - 64/737	993

Skylddeling 13.01.1975

Skylddeling

Rolle	Matrikkelenhet	Arealendring
Avgiver	1149 - 64/28	-744
Mottaker	1149 - 64/736	744

Skylddeling 13.01.1975

Skylddeling

Rolle	Matrikkelenhet	Arealendring
Avgiver	1149 - 64/28	-868
Mottaker	1149 - 64/735	868

Skylddeling 13.01.1975

Skylddeling

Rolle	Matrikkelenhet	Arealendring
Avgiver	1149 - 64/28	-779
Mottaker	1149 - 64/734	779

Skylddeling 13.01.1975

Skylddeling

Rolle	Matrikkelenhet	Arealendring
Avgiver	1149 - 64/28	-878
Mottaker	1149 - 64/733	878

Forretning
Forretningstype
Årsak til feilretting

Forretningsdokumentdato
Kommunal saksreferanse
Nettadresse (URL)
Annen referanse

Status

Tinglysing

Endret dato

Matrikkelføring
Signatur **Dato**

Skylddeling 13.01.1975

Skylddeling

Rolle	Matrikkelenhet	Arealendring
Avgiver	1149 - 64/28	-901
Mottaker	1149 - 64/732	901

Skylddeling 13.01.1975

Skylddeling

Rolle	Matrikkelenhet	Arealendring
Avgiver	1149 - 64/28	-839
Mottaker	1149 - 64/731	839

Skylddeling 13.01.1975

Skylddeling

Rolle	Matrikkelenhet	Arealendring
Avgiver	1149 - 64/28	-840
Mottaker	1149 - 64/730	840

Skylddeling 13.01.1975

Skylddeling

Rolle	Matrikkelenhet	Arealendring
Avgiver	1149 - 64/28	-926
Mottaker	1149 - 64/729	926

Skylddeling 13.01.1975

Skylddeling

Rolle	Matrikkelenhet	Arealendring
Avgiver	1149 - 64/28	-846
Mottaker	1149 - 64/728	846

Forretning
Forretningstype
Årsak til feilretting

Forretningsdokumentdato
Kommunal saksreferanse
Nettadresse (URL)
Annen referanse

Status

Tinglysing

Endret dato

Matrikkelføring
Signatur **Dato**

Skylddeling 13.01.1975

Skylddeling

Rolle	Matrikkelenhet	Arealendring
Avgiver	1149 - 64/28	-847
Mottaker	1149 - 64/727	847

Skylddeling 13.01.1975

Skylddeling

Rolle	Matrikkelenhet	Arealendring
Avgiver	1149 - 64/28	-936
Mottaker	1149 - 64/726	936

Skylddeling 31.12.1974

Skylddeling

Rolle	Matrikkelenhet	Arealendring
Avgiver	1149 - 64/28	-717,7
Mottaker	1149 - 64/725	717,7

Skylddeling 31.12.1974

Skylddeling

Rolle	Matrikkelenhet	Arealendring
Avgiver	1149 - 64/28	-759
Mottaker	1149 - 64/724	759

Skylddeling 23.12.1974

Skylddeling

Rolle	Matrikkelenhet	Arealendring
Avgiver	1149 - 64/28	-1 185,1
Mottaker	1149 - 64/723	1 185,1

Forretning
Forretningstype
Årsak til feilretting

Forretningsdokumentdato
Kommunal saksreferanse
Nettadresse (URL)
Annen referanse

Status

Tinglysing

Endret dato

Matrikkelføring
Signatur **Dato**

Skylddeling 23.12.1974

Skylddeling

Rolle	Matrikkelenhet	Arealendring
Avgiver	1149 - 64/28	-1 178
Mottaker	1149 - 64/722	1 178

Skylddeling 19.12.1974

Skylddeling

Rolle	Matrikkelenhet	Arealendring
Avgiver	1149 - 64/28	-842
Mottaker	1149 - 64/721	842

Skylddeling 17.12.1974

Skylddeling

Rolle	Matrikkelenhet	Arealendring
Avgiver	1149 - 64/28	-1 045
Mottaker	1149 - 64/720	1 045

Skylddeling 16.12.1974

Skylddeling

Rolle	Matrikkelenhet	Arealendring
Avgiver	1149 - 64/28	-207
Mottaker	1149 - 64/717	207

Skylddeling 16.12.1974

Skylddeling

Rolle	Matrikkelenhet	Arealendring
Avgiver	1149 - 64/28	-338
Mottaker	1149 - 64/716	338

Forretning
Forretningstype
Årsak til feilretting

Forretningsdokumentdato
Kommunal saksreferanse
Nettadresse (URL)
Annen referanse

Status

Tinglysning

Endret dato

Matrikkelføring
Signatur **Dato**

Skylddeling	12.12.1974				
Skylddeling		Rolle	Matrikkelenhet	Arealendring	
		Avgiver	1149 - 64/28	-692	
		Mottaker	1149 - 64/715	692	

Skylddeling	05.12.1974				
Skylddeling		Rolle	Matrikkelenhet	Arealendring	
		Avgiver	1149 - 64/28	-860	
		Mottaker	1149 - 64/713	860	

Skylddeling	02.12.1974				
Skylddeling		Rolle	Matrikkelenhet	Arealendring	
		Avgiver	1149 - 64/28	-720	
		Mottaker	1149 - 64/712	720	

Skylddeling	28.11.1974				
Skylddeling		Rolle	Matrikkelenhet	Arealendring	
		Avgiver	1149 - 64/28	-808	
		Mottaker	1149 - 64/709	808	

Skylddeling	21.11.1974				
Skylddeling		Rolle	Matrikkelenhet	Arealendring	
		Avgiver	1149 - 64/28	-926	
		Mottaker	1149 - 64/704	926	

Forretning
Forretningstype
Årsak til feilretting

Forretningsdokumentdato
Kommunal saksreferanse
Nettadresse (URL)
Annen referanse

Status

Tinglysing

Endret dato

Matrikkelføring
Signatur **Dato**

Skylddeling	18.11.1974				
Skylddeling		Rolle	Matrikkelenhet	Arealendring	
		Avgiver	1149 - 64/28	-1 051	
		Mottaker	1149 - 64/703	1 051	

Skylddeling	18.11.1974				
Skylddeling		Rolle	Matrikkelenhet	Arealendring	
		Avgiver	1149 - 64/28	-851	
		Mottaker	1149 - 64/702	851	

Skylddeling	08.11.1974				
Skylddeling		Rolle	Matrikkelenhet	Arealendring	
		Avgiver	1149 - 64/28	-747	
		Mottaker	1149 - 64/701	747	

Skylddeling	05.11.1974				
Skylddeling		Rolle	Matrikkelenhet	Arealendring	
		Avgiver	1149 - 64/28	-1 159	
		Mottaker	1149 - 64/700	1 159	

Skylddeling	04.11.1974				
Skylddeling		Rolle	Matrikkelenhet	Arealendring	
		Avgiver	1149 - 64/28	-912	
		Mottaker	1149 - 64/699	912	

Forretning
Forretningstype
Årsak til feilretting

Forretningsdokumentdato
Kommunal saksreferanse
Nettadresse (URL)
Annen referanse

Status

Tinglysing

Endret dato

Matrikkelføring
Signatur **Dato**

Skylddeling 04.11.1974

Skylddeling

Rolle	Matrikkelenhet	Arealendring
Avgiver	1149 - 64/28	-1 196
Mottaker	1149 - 64/698	1 196

Skylddeling 21.10.1974

Skylddeling

Rolle	Matrikkelenhet	Arealendring
Avgiver	1149 - 64/28	-866
Mottaker	1149 - 64/697	866

Skylddeling 11.10.1974

Skylddeling

Rolle	Matrikkelenhet	Arealendring
Avgiver	1149 - 64/28	-843
Mottaker	1149 - 64/696	843

Skylddeling 11.10.1974

Skylddeling

Rolle	Matrikkelenhet	Arealendring
Avgiver	1149 - 64/28	-739
Mottaker	1149 - 64/695	739

Skylddeling 03.10.1974

Skylddeling

Rolle	Matrikkelenhet	Arealendring
Avgiver	1149 - 64/28	-1 008
Mottaker	1149 - 64/691	1 008

Forretning
Forretningstype
Årsak til feilretting

Forretningsdokumentdato
Kommunal saksreferanse
Nettadresse (URL)
Annen referanse

Status

Tinglysing

Endret dato

Matrikkelføring
Signatur
Dato

Skylddeling 18.09.1974

Skylddeling

Rolle	Matrikkelenhet	Arealendring
Avgiver	1149 - 64/28	-1 052
Mottaker	1149 - 64/689	1 052

Skylddeling 01.07.1974

Skylddeling

Rolle	Matrikkelenhet	Arealendring
Avgiver	1149 - 64/28	-814
Mottaker	1149 - 64/688	814

Skylddeling 18.12.1973

Skylddeling

Rolle	Matrikkelenhet	Arealendring
Avgiver	1149 - 64/28	-7 298
Mottaker	1149 - 64/661	7 298

Skylddeling 09.04.1972

Skylddeling

Rolle	Matrikkelenhet	Arealendring
Avgiver	1149 - 64/28	-882
Mottaker	1149 - 64/950	882

Skylddeling 19.06.1958

Skylddeling

Rolle	Matrikkelenhet	Arealendring
Avgiver	1149 - 64/28	0
Mottaker	1149 - 64/434	0

Forretning
Forretningstype
Årsak til feilretting

Forretningsdokumentdato
Kommunal saksreferanse
Nettadresse (URL)
Annen referanse

Status

Tinglysing

Endret dato

Matrikkelføring
Signatur **Dato**

Skylddeling 19.06.1958

Skylddeling

Rolle	Matrikkelenhet	Arealendring
Avgiver	1149 - 64/28	-99
Mottaker	1149 - 64/433	99

Skylddeling 25.08.1951

Skylddeling

Rolle	Matrikkelenhet	Arealendring
Avgiver	1149 - 64/28	0
Mottaker	1149 - 64/330	0

Skylddeling 15.06.1951

Skylddeling

Rolle	Matrikkelenhet	Arealendring
Avgiver	1149 - 64/28	0
Mottaker	1149 - 64/328	0

Skylddeling 31.12.1948

Skylddeling

Rolle	Matrikkelenhet	Arealendring
Avgiver	1149 - 64/28	0
Mottaker	1149 - 64/298	0

Skylddeling 19.05.1947

Skylddeling

Rolle	Matrikkelenhet	Arealendring
Avgiver	1149 - 64/28	0
Mottaker	1149 - 64/271	0

Forretning
Forretningstype
Årsak til feilretting

Forretningsdokumentdato
Kommunal saksreferanse
Nettadresse (URL)
Annen referanse

Status

Tinglysing

Endret dato

Matrikkelføring
Signatur
Dato

Skylddeling 16.10.1923

Skylddeling

Rolle	Matrikkelenhet	Arealendring
Avgiver	1149 - 64/28	-2 346
Mottaker	1149 - 64/177	2 346

Skylddeling 24.11.1914

Skylddeling

Rolle	Matrikkelenhet	Arealendring
Avgiver	1149 - 64/28	0
Mottaker	1149 - 64/83	0

Skylddeling 11.05.1859

Skylddeling

Rolle	Matrikkelenhet	Arealendring
Avgiver	1149 - 64/25	0
Mottaker	1149 - 64/28	0

Forretninger der matrikkelenheten er berørt

Forretning
Forretningstype
Årsak til feilretting

Forretningsdokumentdato
Kommunal saksreferanse
Nettadresse (URL)
Annen referanse

Status

Tinglysing

Endret dato

Matrikkelføring
Signatur
Dato

Kvalitetsheving for eksisterende matrikkelenhet 14.09.2022

Oppmålingsforretning

20/5327-OPPMÅLINGSSAK

larand 14.09.2022

Rolle	Matrikkelenhet	Arealendring
Berørt	1149 - 64/8	0
Berørt	1149 - 64/28	0
Berørt	1149 - 64/1577	0

Landmålnummer

Navn

LARSEN ANDRE

Forretning
Forretningstype
Årsak til feilretting

Forretningsdokumentdato
Kommunal saksreferanse
Nettadresse (URL)
Annen referanse

Status

Tinglysing

Endret dato

Matrikkelføring
Signatur
Dato

Kvalitetshewing for eksisterende matrikkelenhet	13.04.2021	larand	28.04.2021
Oppmålingsforretning	21/1761-OPPMÅLINGSSAK		
		Rolle	Matrikkelenhet
		Berørt	1149 - 64/28
		Berørt	1149 - 64/42
		Berørt	1149 - 64/179
		Berørt	1149 - 64/413
		Berørt	1149 - 64/458
		Berørt	1149 - 64/507
		Berørt	1149 - 64/517
		Berørt	1149 - 64/533
		Berørt	1149 - 64/924
		Berørt	1149 - 64/1520
			Arealendring
			0
			0
			0
			0
			0
			0
			0
			0
			0

Kvalitetshewing for eksisterende matrikkelenhet	06.08.2020	larand	01.09.2020
Oppmålingsforretning	ACOS20/5420-OPPMÅLINGSSAK		
		Rolle	Matrikkelenhet
		Berørt	1149 - 63/9
		Berørt	1149 - 63/11
		Berørt	1149 - 63/168
		Berørt	1149 - 64/3
		Berørt	1149 - 64/8
		Berørt	1149 - 64/28
		Berørt	1149 - 64/247
			Arealendring
			0
			0
			0
			0
			0
			0
			0
			0
			0
			0

Forretning
Forretningstype
Årsak til feilretting

Forretningsdokumentdato
Kommunal saksreferanse
Nettadresse (URL)
Annen referanse

Status

Tinglysing

Endret dato

Matrikkelføring
Signatur
Dato

Opprett ny grunneiendom ved fradeling	11.06.2020	larand	01.07.2020
Oppmålingsforretning	ACOS20/5327-OPPMÅLINGSSAK		
	ESA20/230-OPPMÅLINGSSAK		
		Rolle	Matrikkelenhet
		Avgiver	1149 - 64/3
		Avgiver	1149 - 64/8
		Mottaker	1149 - 64/1577
		Berørt	1149 - 64/28
		Berørt	1149 - 64/211
		Berørt	1149 - 64/429
		Berørt	1149 - 64/564
		Berørt	1149 - 64/1421
			Arealendring
			-851,4
			-903,2
			1 754,4
			0
			0
			0
			0
			0

Trinn i fullføring av ikke fullført oppmålingsforretning 11.08.2022

larand 14.09.2022

Oppmålingsforretning	ACOS20/5327-OPPMÅLINGSSAK		
	ESA20/230-OPPMÅLINGSSAK		
		Rolle	Matrikkelenhet
		Avgiver	1149 - 64/3
		Avgiver	1149 - 64/8
		Mottaker	1149 - 64/1577
		Berørt	1149 - 64/28
		Berørt	1149 - 64/211
		Berørt	1149 - 64/429
		Berørt	1149 - 64/564
		Berørt	1149 - 64/1421
		Berørt	1149 - 64/1578
			Arealendring
			-851,4
			-906,4
			1 757,7
			0
			0
			0
			0
			0
			0

Landmålnummer **Navn**

LARSEN ANDRE

Forretning
Forretningstype
Årsak til feilretting

Forretningsdokumentdato
Kommunal saksreferanse
Nettadresse (URL)
Annen referanse

Status

Tinglysning

Endret dato

Matrikkelføring
Signatur **Dato**

Kvalitetshewing for eksisterende matrikkelenhet	13.03.2020	larand	01.07.2020
Oppmålingsforretning	ACOS20/5327-OPPMÅLINGSSAK	Rolle	Matrikkelenhet Arealendring
		Berørt	1149 - 64/3 0
		Berørt	1149 - 64/8 0
	ESA20/230-OPPMÅLINGSSAK	Berørt	1149 - 64/28 0
		Berørt	1149 - 64/429 0
		Berørt	1149 - 64/506 0
		Berørt	1149 - 64/564 0
		Berørt	1149 - 64/1421 0

Kvalitetshewing for eksisterende matrikkelenhet	13.03.2020	larand	01.07.2020
Oppmålingsforretning	ACOS20/5327-OPPMÅLINGSSAK	Rolle	Matrikkelenhet Arealendring
		Berørt	1149 - 64/8 0
		Berørt	1149 - 64/28 0
	ESA20/230-OPPMÅLINGSSAK	Berørt	1149 - 64/211 0

Arealoverføring	21.08.2019	larand	16.10.2019
Oppmålingsforretning/arealoverføring	19/2340-OPPMÅLINGSSAK	Rolle	Matrikkelenhet Arealendring
		Avgiver	1149 - 64/527 -127
		Mottaker	1149 - 64/1573 126,9
		Berørt	1149 - 64/28 0
		Berørt	1149 - 64/1421 0

Forretning
Forretningstype
Årsak til feilretting

Status

Tinglysing

Endret dato

Matrikkelføring
Signatur
Dato

Kvalitetsheving for eksisterende matrikkelenhet	21.08.2019	larand	15.10.2019
Oppmålingsforretning	19/2340-OPPMÅLINGSSAK		
		Rolle	Matrikkelenhet
		Berørt	1149 - 64/28
		Berørt	1149 - 64/527
		Berørt	1149 - 64/898
		Berørt	1149 - 64/1247
		Berørt	1149 - 64/1421
			Arealendring
			0

Kvalitetsheving for eksisterende matrikkelenhet	25.01.2018	larand	29.01.2018
Oppmålingsforretning	17/4849-OPPMÅLINGSSAK		
	17/3263-DELINGSSAK		
		Rolle	Matrikkelenhet
		Berørt	1149 - 64/28
		Berørt	1149 - 64/74
		Berørt	1149 - 64/249
		Berørt	1149 - 64/354
		Berørt	1149 - 64/465
		Berørt	1149 - 64/806
			Arealendring
			0

Opprett ny grunneiendom ved fradeling	22.08.2017	Tinglyst	29.08.2017
Oppmålingsforretning	17/2146-OPPMÅLINGSSAK		
	17/1712-DELINGSSAK		
		Rolle	Matrikkelenhet
		Avgiver	1149 - 64/31
		Mottaker	1149 - 64/1550
		Berørt	1149 - 64/28
		Berørt	1149 - 64/211
		Berørt	1149 - 64/559
		Berørt	1149 - 64/758
		Berørt	1149 - 64/954
		Berørt	1149 - 64/956
		Berørt	1149 - 64/973
		Berørt	1149 - 64/1010
			Arealendring
			-14 344,9
			14 344,9
			0
			0
			0
			0
			0
			0
			0

Forretning Forretningstype Årsak til feilretting	Forretningsdokumentdato Kommunal saksreferanse Nettadresse (URL) Annen referanse	Status	Tinglysning	Endret dato	Matrikkelføring Signatur Dato
Kvalitetshewing for eksisterende matrikkelenhet Feilretting Feilføring	22.08.2017 17/2146-OPPMÅLINGSSAK 17/1712-DELINGSSAK				larand 29.08.2017
		Rolle	Matrikkelenhet	Arealendring	
		Berørt	1149 - 64/28	0	
		Berørt	1149 - 64/31	0	
		Berørt	1149 - 64/211	0	
Kvalitetshewing for eksisterende matrikkelenhet Oppmålingsforretning	22.08.2017 17/2146-OPPMÅLINGSSAK 17/1712-DELINGSSAK				larand 29.08.2017
		Rolle	Matrikkelenhet	Arealendring	
		Berørt	1149 - 64/8	0	
		Berørt	1149 - 64/28	0	
		Berørt	1149 - 64/31	0	
		Berørt	1149 - 64/211	0	
		Berørt	1149 - 64/559	0	
		Berørt	1149 - 64/758	0	
		Berørt	1149 - 64/954	0	
		Berørt	1149 - 64/956	0	
		Berørt	1149 - 64/973	0	
		Berørt	1149 - 64/1010	0	
Opprett ny grunneiendom ved fradeling Oppmålingsforretning	04.08.2017 17/2148-OPPMÅLINGSSAK 17/1713-DELINGSSAK				larand 21.08.2017
		Tinglyst	Matrikkelenhet	Arealendring	
		Rolle	1149 - 64/8	-24 952,4	
		Avgiver	1149 - 64/1549	24 952,4	
		Mottaker	1149 - 64/3	0	
		Berørt	1149 - 64/9	0	
		Berørt	1149 - 64/28	0	
		Berørt	1149 - 64/211	0	
		Berørt	1149 - 64/247	0	
		Berørt	1149 - 64/1537	0	
		Berørt	1149 - 64/1548	0	

Forretning Forretningstype Årsak til feilretting	Forretningsdokumentdato Kommunal saksreferanse Nettadresse (URL) Annen referanse	Status	Tinglysing	Endret dato	Matrikkelføring Signatur Dato
Kvalitetshewing for eksisterende matrikkelenhet Annen forretningstype	06.06.2016 16/2262-OPPMÅLINGSSAK GRENSEUTSETT				larand 07.06.2016
		Rolle	Matrikkelenhet	Arealendring	
		Berørt	1149 - 64/28	0	
		Berørt	1149 - 64/754	0	
		Berørt	1149 - 64/757	0	
		Berørt	1149 - 64/937	0	
		Berørt	1149 - 64/938	0	
		Berørt	1149 - 64/939	0	
Opprett ny grunneiendom ved fradeling Oppmålingsforretning	24.02.2016 15/4984-DELINGSSAK 16/281-OPPMÅLINGSSAK	Tinglyst	15.03.2016	larand 29.02.2016	
		Rolle	Matrikkelenhet	Arealendring	
		Avgiver	1149 - 64/1536	-435,2	
		Mottaker	1149 - 64/1543	435,3	
		Berørt	1149 - 64/28	0	
Opprett ny grunneiendom ved fradeling Oppmålingsforretning	10.09.2015 15/2557-Oppmålingssak 13/2896-Delingsesak	Tinglyst	30.09.2015	xiaoxia 17.09.2015	
		Rolle	Matrikkelenhet	Arealendring	
		Avgiver	1149 - 64/924	-65,9	
		Mottaker	1149 - 64/1539	66	
		Berørt	1149 - 64/28	0	
		Berørt	1149 - 64/298	0	
		Berørt	1149 - 64/1538	0	

Forretning	Forretningsdokumentdato	Status	Tinglysing	Matrikkelføring
Forretningstype	Kommunal saksreferanse		Endret dato	Signatur
Årsak til feilretting	Nettadresse (URL)			Dato
	Annen referanse			
Kvalitetshøving for eksisterende matrikkelenhet	10.09.2015			xiaoxia 17.09.2015
Oppmålingsforretning	15/2556-Oppmålingssak		Matrikkelenhet 1149 - 64/28	Arealendring 0
			1149 - 64/413	0
			1149 - 64/458	0
			1149 - 64/517	0
			1149 - 64/924	0
Opprett ny grunneiendom ved fradeling	21.08.2015	Tinglyst	10.09.2015	1149sth 27.08.2015
Oppmålingsforretning	15/2561 - oppmålingssaksnr		Matrikkelenhet	Arealendring
	15/58 - delingsaksnr		1149 - 64/211	-2 078,6
			1149 - 64/1536	2 078,6
			1149 - 64/28	0
			1149 - 64/610	0
Arealoverføring	23.04.2014			1149emh 25.09.2015
Oppmålingsforretning/arealoverføring	14/2430-matrikkelføring		Matrikkelenhet	Arealendring
	2014037119-vegvesen		1149 - 64/8	-99,5
			1149 - 64/429	-45,3
			1149 - 64/1019	-14,3
			1149 - 64/1421	159,2
			1149 - 64/3	0
			1149 - 64/28	0
			1149 - 64/564	0

Forretning
Forretningstype
Årsak til feilretting

Status

Tinglysing

Endret dato

Matrikkelføring
Signatur **Dato**

Arealoverføring	23.04.2014	1149emh	23.05.2015
Oppmålingsforretning/arealoverføring	14/2430-oppmåling	Rolle	Matrikkelenh
	20144037119-Vegvesen	Avgiver	1149 - 64/137
		Avgiver	1149 - 64/177
		Avgiver	1149 - 64/298
		Avgiver	1149 - 64/494
		Avgiver	1149 - 64/924
		Mottaker	1149 - 64/1421
		Berørt	1149 - 64/28
		Berørt	1149 - 64/413
		Berørt	1149 - 64/1369
			Arealendring
			-119,6
			-7,7
			-137
			-68,1
			-101,8
			434,3
			0
			0
			0

Kvalitetsheving for eksisterende matrikkelenh	09.08.2013	xiaoxia	09.08.2013
Oppmålingsforretning	13/2512	Rolle	Matrikkelenh
	96-93	Berørt	1149 - 64/28
		Berørt	1149 - 64/137
		Berørt	1149 - 64/298
		Berørt	1149 - 64/494
		Berørt	1149 - 64/924
		Berørt	1149 - 64/1421
			Arealendring
			0
			0
			0
			0
			0
			0

Kvalitetsheving for eksisterende matrikkelenh	19.11.2012	1149emh	19.11.2012
Feilretting	12/4620	Rolle	Matrikkelenh
Feilføring	77-134	Berørt	1149 - 64/28
		Berørt	1149 - 64/1063
		Berørt	1149 - 64/1121
		Berørt	1149 - 64/1304
		Berørt	1149 - 64/1305
		Berørt	1149 - 64/1306
			Arealendring
			0
			0
			0
			0
			0
			0

Forretning Forretningstype Årsak til feilretting	Forretningsdokumentdato Kommunal saksreferanse Nettadresse (URL) Annen referanse	Status	Tinglysing	Endret dato	Matrikkelføring Signatur Dato
Forretning over eksisterende matrikkelenhet Oppmålingsforretning	12.04.2011 158/10 93-254		Matrikkelenhet 1149 - 64/28 1149 - 64/177 1149 - 64/210 1149 - 64/359 1149 - 64/373 1149 - 64/383 1149 - 64/412 1149 - 64/979 1149 - 64/980		1149sth 08.05.2011 Arealendring 0 0 0 0 0 0 0 0 0
Kvalitetshaving for eksisterende matrikkelenhet Jordskifte	06.12.2010 08/345-80 1210-2010-0028		Matrikkelenhet 1149 - 64/28 1149 - 64/74 1149 - 64/249 1149 - 64/354 1149 - 64/465 1149 - 64/806		1149emh 28.10.2011 Arealendring 0 0 0 0 0 0
Opprett ny grunneiendom ved fradeling Oppmålingsforretning	25.10.2010 129/10 93-087		Tinglyst Matrikkelenhet 1149 - 64/251 1149 - 64/1514 1149 - 64/28 1149 - 64/478 1149 - 64/580 1149 - 64/648	24.11.2010	1149emh 17.11.2010 Arealendring -537,8 537,8 0 0 0 0

Forretning
Forretningstype
Årsak til feilretting

Status

Tinglysing

Endret dato

Matrikkelføring
Signatur **Dato**

Forretning over eksisterende matrikkelenhet 04.11.2009

1149hma 09.11.2009

Skylddeling

Rolle	Matrikkelenhet	Arealendring
Berørt	1149 - 64/28	0
Berørt	1149 - 64/179	0
Berørt	1149 - 64/507	0
Berørt	1149 - 64/517	0
Berørt	1149 - 64/533	0

Forretning over eksisterende matrikkelenhet 02.11.2009

1149hma 03.11.2009

Skylddeling

Rolle	Matrikkelenhet	Arealendring
Berørt	1149 - 64/28	0
Berørt	1149 - 64/395	0
Berørt	1149 - 64/435	0

Grensejustering 20.05.2009

1149emh 29.05.2009

Kartforretning med grensejustering

Rolle	Matrikkelenhet	Arealendring
Avgiver	1149 - 64/254	-54,3
Mottaker	1149 - 64/936	54,2
Berørt	1149 - 64/28	0
Berørt	1149 - 64/967	0

Forretning over eksisterende matrikkelenhet 11.05.2009

1149hma 13.05.2009

Feilretting

Rolle	Matrikkelenhet	Arealendring
Berørt	1149 - 64/28	0
Berørt	1149 - 64/773	0

Forretning
Forretningstype
Årsak til feilretting

Forretningsdokumentdato
Kommunal saksreferanse
Nettadresse (URL)
Annen referanse

Status

Tinglysing

Endret dato

Matrikkelføring
Signatur Dato

Forretning over eksisterende matrikkelenhet
Annen forretningstype

1149emh 21.04.2010

09.09.1981
969/80

Rolle	Matrikkelenhet	Arealendring
Berørt	1149 - 64/28	0
Berørt	1149 - 64/298	0
Berørt	1149 - 64/494	0
Berørt	1149 - 64/924	0

Adresser

Adressetype	Adressenavn	Adressekode	Adressenr	Kretser	Atkomstpunkt
Vegadresse	Adressetilleggsnavn Storeløkken	Kildekode 1815	Koord.syst. Nord 2	Grunnkrets 0603 STANGELAND Stemmekrets: 4 Kopervik Kirkesokn: 06100401 Kopervik Postnr.område: 4250 KOPERVIK Tettsted: 4706 Kopervik	Nei

Aktive bygg som er registrert på matrikkelenheten

Byggningsnr:	11 855 261	Bebygd areal:	0	Ant. boliger:	0	Datoer	
Løpenr:		Bruksareal bolig:	0	Ant. etasjer:	1	Rammetilfatelse:	
Repr.punkt:	Koordinatsystem: EUREF89 UTM Sone 32 Nord: 6576538 Øst: 290244	Bruksareal annet:	10	Vannforsyning:		Igangsettingstillatelse:	
Bygningsendringskode:		Bruksareal totalt:	10	Avløp:		Tatt i bruk:	
Bygningstype:	Transformatorstasjon	Bruttoareal bolig:	0	Har heis:	Nei	Midlertidig brukstillatelse:	
Næringsgruppe:	Elektrisitet-, gass-, damp- og varmtvannforsyning	Bruttoareal annet:	0			Ferdigattest:	
Bygningsstatus:	Tatt i bruk	Bruttoareal totalt:	0				
Energikilder:		Alternativt areal:	0				
Oppvarming:		Alternativt areal 2:	0				

Etasjer

Etasje	Antall boenheter	BRA bolig	BRA annet	BRA totalt	BTA bolig	BTA annet	BTA totalt	Alt. areal	Alt. areal 2
H01	0	0	10	10	0	0	0	0	0

Bruksenheter

Adresse Bruksenhetsnummer Bruksenhetstype Bruksareal Ant. rom Kjøkkentilgang Bad WC Matrikkelenhet
Unummerert bruksenhet 0 0 0 0 0 0 64/28

Kontaktpersoner

Rolle Føds.dato/org.nr Navn Bruksenhet Adresse

Tiltakshaver 11 858 597 KARMSUND KRAFTLAG

Bygningsnr: 11 858 597

Løpnr: 1

Repr.punkt: Koordinatsystem: EUREF89 UTM Sone 32

Nord: 6576498 Øst: 290090

Bygningsendringskode:

Bygningstype: Transformatorstasjon

Næringsgruppe: Elektrisitets-, gass-, damp- og
varmtvannforsyning

Bygningsstatus: Tatt i bruk

Energikilder:

Oppvarming:

Datoer

Rammetilfatelse:

Igangsettingstillatelse:

Tatt i bruk: 11.11.1974

Midlertidig brukstillatelse:

Ferdigattest:

Etasjer

Etasje Antall boenheter BRA bolig BRA annet BRA totalt BTA bolig BTA annet BTA totalt Alt. areal Alt. areal 2
H01 0 0 6 6 0 0 0 0 0 0

Bruksenheter

Adresse Bruksenhetsnummer Bruksenhetstype Bruksareal Ant. rom Kjøkkentilgang Bad WC Matrikkelenhet
Unummerert bruksenhet 0 0 0 0 0 0 64/28

Kontaktpersoner

Rolle Føds.dato/org.nr Navn Bruksenhet Adresse

Tiltakshaver KARMØY KOMMUNE

Bygningsnr: 22 540 963
Løpenr:
 Repr.punkt: Koordinatsystem: EUREF89 UTM Sone 32
 Nord: 6576445 Øst: 289475
 Bygningsendringskode:
 Bygningstype: Garasjeuthus anneks til bolig
 Næringsgruppe: Annet som ikke er næring
 Bygningsstatus: Tatt i bruk
 Energikilder:
 Oppvarming:

Bebyggd areal: 0 Ant. boliger: 0
 Bruksareal bolig: 0 Ant. etasjer: 1
 Bruksareal annet: 15 Vannforsyning:
 Bruksareal totalt: 15 Avløp:
 Bruttoareal bolig: 0 Har heis: Nei
 Bruttoareal annet: 0
 Bruttoareal totalt: 0
 Alternativt areal: 0
 Alternativt areal 2: 0

Datoer
 Rammetillatelse:
 Igangsettingstillatelse:
 Tatt i bruk:
 Midlertidig brukstillatelse:
 Ferdiggattest:

Etasjer
 Etasje Antall boenheter BRA bolig BRA annet BRA totalt BTA bolig BTA annet BTA totalt Alt. areal Alt. areal 2
 H01 0 0 15 15 0 0 0 0 0 0

Bruksenheter
 Adresse Bruksenhetsnummer Bruksenhetstype Bruksareal Ant. rom Kjøkkentilgang Bad WC Matrikkelenhet
 Unummerert bruksenheter 0 0 0 0 64/28

Bygningsnr: 22 545 361
Løpenr:
 Repr.punkt: Koordinatsystem: EUREF89 UTM Sone 32
 Nord: 6576454 Øst: 289836
 Bygningsendringskode:
 Bygningstype: Garasjeuthus anneks til bolig
 Næringsgruppe: Annet som ikke er næring
 Bygningsstatus: Tatt i bruk
 Energikilder:
 Oppvarming:

Bebyggd areal: 0 Ant. boliger: 0
 Bruksareal bolig: 0 Ant. etasjer: 1
 Bruksareal annet: 15 Vannforsyning:
 Bruksareal totalt: 15 Avløp:
 Bruttoareal bolig: 0 Har heis: Nei
 Bruttoareal annet: 0
 Bruttoareal totalt: 0
 Alternativt areal: 0
 Alternativt areal 2: 0

Datoer
 Rammetillatelse:
 Igangsettingstillatelse:
 Tatt i bruk:
 Midlertidig brukstillatelse:
 Ferdiggattest:

Etasjer
 Etasje Antall boenheter BRA bolig BRA annet BRA totalt BTA bolig BTA annet BTA totalt Alt. areal Alt. areal 2
 H01 0 0 15 15 0 0 0 0 0 0

Bruksenheter
 Adresse Bruksenhetsnummer Bruksenhetstype Bruksareal Ant. rom Kjøkkentilgang Bad WC Matrikkelenhet
 Unummerert bruksenheter 0 0 0 0 64/28

Bygningsnr: 300 007 829
Løpenr:
 Repr.punkt: Koordinatsystem: EUREF89 UTM Sone 32
 Nord: 6576456 Øst: 289831
 Bygningsendringskode:
 Bygningstype: Telekommunikasjonsbygning
 Næringsgruppe: Transport og lagring
 Bygningsstatus: Meldingssak tiltak fullført
 Energikilder:
 Oppvarming:

Etasjer
 Etasje Antall boenheter BRA bolig BRA annet BRA totalt BTA bolig BTA annet BTA totalt Alt. areal Alt. areal 2
 H01 0 0 4 4 0 0 0 0 0 0

Bruksenheter
 Adresse Bruksenhetsnummer Bruksenhetstype Bruksareal Ant. rom Kjøkkentilgang Bad WC Matrikkelenhet
 Unummerert bruksenhet 0 0 0 0 64/28

Kontaktpersoner
 Rolle Føds.dato/org.nr Navn Bruksenhet Adresse
 Tiltakshaver HAUGALAND KRAFT 5504 HAUGESUND

Bygningsnr: 300 330 219
Løpenr:
 Repr.punkt: Koordinatsystem: EUREF89 UTM Sone 32
 Nord: 6576290 Øst: 289814
 Bygningsendringskode:
 Bygningstype: Bygn.for vannfors.bla. pumpest
 Næringsgruppe: Off. adm. og forsvar, og trygdeordninger
 underlagt off. forvaltning
 Bygningsstatus: Tatt i bruk
 Energikilder:
 Oppvarming:

Etasjer
 Etasje Antall boenheter BRA bolig BRA annet BRA totalt BTA bolig BTA annet BTA totalt Alt. areal Alt. areal 2
 H01 0 0 6 6 0 9 9 0 0 0

Bruksenheter
 Adresse Bruksenhetsnummer Bruksenhetstype Bruksareal Ant. rom Kjøkkentilgang Bad WC Matrikkelenhet
 1815 Storeløyken 2 Unummerert bruksenhet 0 0 0 0 64/28

Aktive bygg som ikke er registrert på matrikkelenheten, men ligger på matrikkelenhetens areal

Byggningsnr: 11 849 180
Løpenr: 1
Repr.punkt: Koordinatsystem: EUREF89 UTM Sone 32
Nord: 6576667 Øst: 289438
Bygningsendringskode: Tilbygg
Bygningstype: Enebolig
Næringsgruppe: Bolig
Bygningsstatus: Tatt i bruk
Energikilder:
Oppvarming:

Bebygd areal: 0 Ant. boliger: 0
Bruksareal bolig: 15 Ant. etasjer: 1
Bruksareal annet: 0 Vannforsyning:
Bruksareal totalt: 15 Avløp:
Bruttoareal bolig: 0 Har heis: Nei
Bruttoareal annet: 0
Bruttoareal totalt: 0
Alternativt areal: 0
Alternativt areal 2: 0

Etasjer
Etasje Antall boenheter BRA bolig BRA annet BRA totalt BTA bolig BTA annet BTA totalt Alt. areal Alt. areal 2
H01 0 15 0 0 15 0 0 0 0 0 0

Bruksenheter
Adresse Bruksenhetsnummer Bruksenhetsstype Bruksareal Ant. rom Kjøkkentilgang Bad WC Matrikkelenhet
1184 Roald Amundsens gate 10 Unummerert bruksenhet 0 0 0 0 0 0 59/15

Kontaktpersoner
Rolle Føds.dato/org.nr Navn Bruksenhet Adresse
Tiltakshaver CHRISTENSEN ODD B

Utgåtte bygg som er registrert på matrikkelenheten

Byggningsnr: 11 853 161
Løpenr:
Repr.punkt: Koordinatsystem: EUREF89 UTM Sone 32
Nord: 6576643 Øst: 290409
Bygningsendringskode:
Bygningstype: Annen bygning for bofellesskap
Næringsgruppe: Bolig
Bygningsstatus: Byggningsnummer utgått
Energikilder:
Oppvarming:

Bebygd areal: 0 Ant. boliger: 0
Bruksareal bolig: 0 Ant. etasjer: 1
Bruksareal annet: 66 Vannforsyning:
Bruksareal totalt: 66 Avløp:
Bruttoareal bolig: 0 Har heis: Nei
Bruttoareal annet: 0
Bruttoareal totalt: 0
Alternativt areal: 0
Alternativt areal 2: 0

Etasjer
Etasje Antall boenheter BRA bolig BRA annet BRA totalt BTA bolig BTA annet BTA totalt Alt. areal Alt. areal 2
H01 0 0 66 66 0 0 0 0 0 0

Bruksenheter

Adresse	Bruksenhetsnummer	Bruksenhetstype	Bruksareal	Ant. rom	Kjøkkentilgang	Bad	WC	Matrikkelenhet	
		Unummerert bruksenhet	0	0	0	0	0	64/28	
Kontaktpersoner									
Rolle	Føds.dato/org.nr	Navn	Bruksenhet		Adresse				
Tiltakshaver	KARMØY KOMMUNE								
Bygningsnr:	11 865 542	Bebygd areal:		0	Ant. boliger:	0	Datoer		
Løpenr:		Bruksareal bolig:	0	Ant. etasjer:	2	Rammetillettelse:			
Repr.punkt:	Koordinatsystem: EUREF89 UTM Sone 32	Bruksareal annet:	311	Vannforsyning:		Igangsettningstillatelse:			
	Nord: 6576603 Øst: 290412	Bruksareal totalt:	311	Avløp:		Tatt i bruk:			
Bygningsendringskode:		Bruttoareal bolig:	0	Har heis:	Nei	Midlertidig brukstillatelse:			
Bygningstype:	Hus for dyr/landbr.lager/silo	Bruttoareal annet:	0			Ferdigattest:			
Næringsgruppe:	Jordbruk, skogbruk og fiske	Bruttoareal totalt:	0			Bygningsnummer utgått:			
Bygningsstatus:	Bygningsnummer utgått	Alternativt areal:	0						
Energikilder:		Alternativt areal 2:	0						
Oppvarming:									
Etasjer									
Etasje	Antall boenheter	BRA bolig	BRA annet	BRA totalt	BTA bolig	BTA annet	BTA totalt	Alt. areal	Alt. areal 2
L01	0	0	85	85	0	0	0	0	0
H01	0	0	226	226	0	0	0	0	0
Bruksenheter									
Adresse	Bruksenhetsnummer	Bruksenhetstype	Bruksareal	Ant. rom	Kjøkkentilgang	Bad	WC	Matrikkelenhet	
		Unummerert bruksenhet	0	0	0	0	0	64/28	
Kontaktpersoner									
Rolle	Føds.dato/org.nr	Navn	Bruksenhet		Adresse				
Tiltakshaver	KARMØY KOMMUNE								
Utgåtte bygg som ikke er registrert på matrikkelenheten, men var plassert på matrikkelenhetens areal									

Bygningsnr: 13 196 680
Løpenr: 03.03.1997
 Repr.punkt: Koordinatsystem: EUREF89 UTM Sone 32
 Nord: 6576385 Øst: 290347
 Bygningsendringskode:
 Bygningstype: Garasjeuthus anneks til bolig
 Næringsgruppe: Annet som ikke er næring
 Bygningsstatus: Bygningsnummer utgått
 Energikilder:
 Oppvarming:

Bebygd areal: 0
 Bruksareal bolig: 0
 Bruksareal annet: 38
 Bruksareal totalt: 38
 Bruttoareal bolig: 0
 Bruttoareal annet: 0
 Bruttoareal totalt: 0
 Alternativt areal: 0
 Alternativt areal 2: 0

Ant. boliger: 0
 Ant. etasjer: 1
 Vannforsyning: 38
 Avløp: 38
 Har heis: Nei
 Midlertidig brukstillatelse:
 Ferdiggattest:
 Bygningsnummer utgått:

Datoer
 Rammetillatelse: 03.03.1997
 Igangsettingstillatelse:
 Tatt i bruk:
 Midlertidig brukstillatelse:
 Ferdiggattest:
 Bygningsnummer utgått:

Etasjer

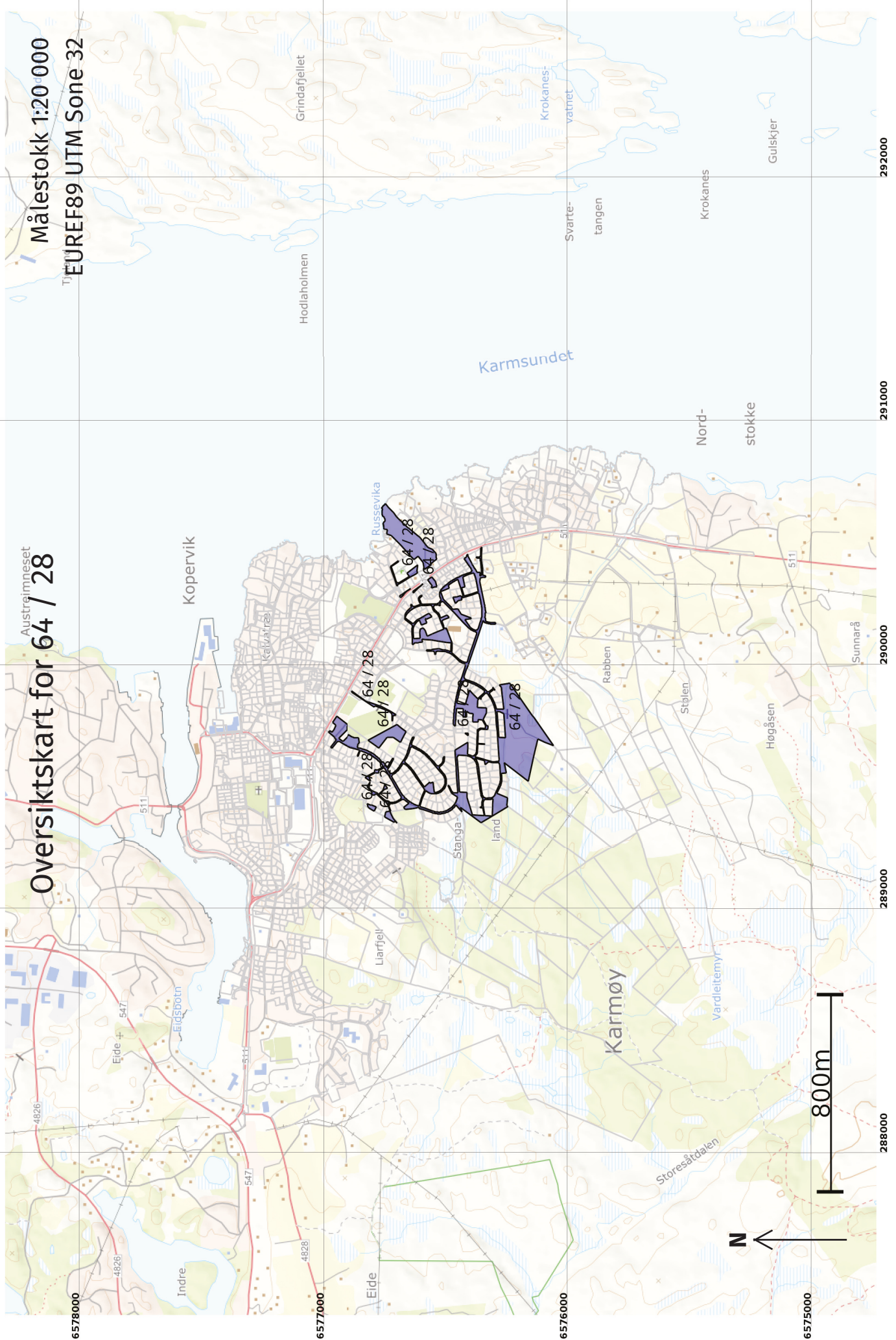
Etasje	Antall boenheter	BRA bolig	BRA annet	BRA totalt	BTA bolig	BTA annet	BTA totalt	Alt. areal	Alt. areal 2
H01	0	38	38	0	0	0	0	0	0

Bruksenheter

Adresse	Bruksenhetsnummer	Bruksenhetstype	Bruksareal	Ant. rom	Kjøkkentilgang	Bad	WC	Matrikkelenhet
		Unummerert bruksenhet	0	0	0	0	0	64/1030

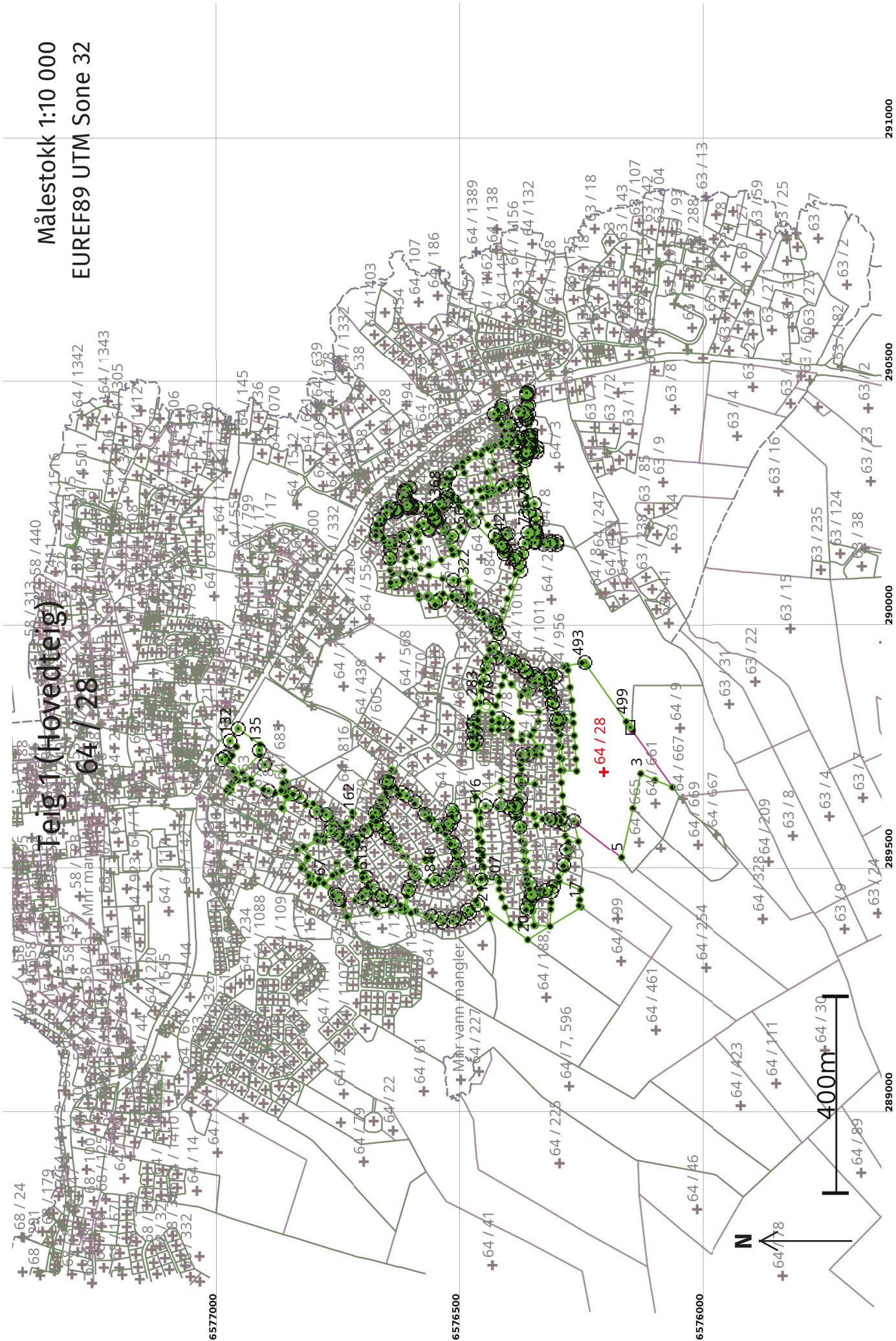
Kontaktpersoner

Rolle	Føds.dato/org.nr	Navn	Bruksenhet	Adresse
Tiltakshaver		JOHANNESSEN BENT EGIL		GULETJØDNVEGEN 25 4250 KOPERVIK



Oversiktskart for 64 / 28

Målestokk 1:20 000
 EUREF89 UTM Sone 32



Areal og koordinater

Areal: 114 582,3

Arealmerknad: Noen fiktive grenser

Representasjonssystem: EUREF89 UTM Sone 32

Nord: 6576213

Øst: 289698

Grensepunkt / Grenselinje**Ytre avgrensing**

Løpnr	Nord	Øst	Grensemerke nedsatt i / Lengde (m) Linjeinformasjon	Målemetode	Nøyaktighet (SD i cm)	Radius
1	6576072,26	289667,49	Umerket	10 Terrengmålt	10	10
2	6576108,44	289681,91	38,95 Umerket	10 Terrengmålt	10	10
3	6576137,32	289695,37	31,86 Umerket	10 Terrengmålt	10	10
4	6576153,45	289624,02	73,15 Umerket	10 Terrengmålt	10	10
5	6576176,69	289521,21	105,40 Umerket	10 Terrengmålt	10	10
6	6576270,57	289595,10	119,47 Umerket	10 Terrengmålt	10	10
7	6576274,43	289598,43	5,10 Offentlig godkjent grensemerke	55 Digitalisert på dig.bord fra strek-kart: Papirkopi	200	200
8	6576265,30	289556,53	42,88 Umerket	10 Terrengmålt	10	10
9	6576285,33	289555,00	20,09 Umerket	10 Terrengmålt	10	10
10	6576284,17	289539,63	15,41 Umerket	10 Terrengmålt	10	77,75
11	6576284,86	289521,96	17,72 Umerket	10 Terrengmålt	10	10
12	6576290,95	289501,57	21,35 Umerket	10 Terrengmålt	10	10
13	6576293,28	289496,47	5,61 Umerket	10 Terrengmålt	10	10
			26,31	10 Terrengmålt	10	10

Løpnr	Nord	Øst	Grensemerke nedsatt i / Lengde (m) Linjeinformasjon	Målemetode	Nøyaktighet (SD i cm)	Radius
14	6576304,16	289472,52	Umerket	10 Terrengmålt	10	10
			47,30			
15	6576260,49	289454,36	Umerket	10 Terrengmålt	10	10
			20,00			
16	6576262,30	289434,44	Umerket	10 Terrengmålt	10	10
			12,00			
17	6576263,39	289422,49	Umerket	10 Terrengmålt	10	10
			5,00			
18	6576259,37	289419,52	Umerket	10 Terrengmålt	10	10
			74,98			
19	6576323,39	289380,49	Umerket	10 Terrengmålt	10	10
			53,41			
20	6576369,00	289352,70	Umerket	10 Terrengmålt	10	10
			105,35			
21	6576453,62	289415,46	Umerket	10 Terrengmålt	10	10
			20,41			
22	6576446,36	289396,38	Umerket	10 Terrengmålt	10	10
			0,47			
23	6576446,72	289396,08	Umerket	10 Terrengmålt	10	10
			38,35			
24	6576471,74	289425,15	Offentlig godkjent grensemerke	10 Terrengmålt	10	83,50
			24,45		10	10
25	6576488,26	289407,25	Offentlig godkjent grensemerke	10 Terrengmålt	10	83,50
			21,22		10	10
26	6576506,29	289396,16	Offentlig godkjent grensemerke	10 Terrengmålt	10	83,50
			17,35		10	10
27	6576522,73	289390,71	Offentlig godkjent grensemerke	10 Terrengmålt	10	83,50
			20,35		10	10
28	6576542,94	289388,78	Offentlig godkjent grensemerke	10 Terrengmålt	10	83,50
			25,43		10	10
29	6576567,87	289393,30	Umerket	10 Terrengmålt	10	10
			42,65			

Løpnr	Nord	Øst	Grensemerke nedsatt i / Lengde (m)	Linjeinformasjon	Målemetode	Nøyaktighet (SD i cm)	Radius
30	6576608,07	289407,56		Umerket	10 Terrengmålt	10	
			13,72				
31	6576621,42	289410,73		Umerket	10 Terrengmålt	10	
			4,91				
32	6576622,87	289415,42		Umerket	10 Terrengmålt	10	
			7,50				
33	6576630,33	289416,17		Umerket	10 Terrengmålt	10	
			2,41				
34	6576630,06	289413,78		Umerket	10 Terrengmålt	10	
			0,81				
35	6576629,95	289412,98		Umerket	10 Terrengmålt	10	
			19,25				
36	6576648,97	289410,01		Umerket	10 Terrengmålt	10	
			30,57				
37	6576679,28	289406,03		Umerket	10 Terrengmålt	10	
			11,22				
38	6576686,60	289414,53		Umerket	10 Terrengmålt	10	
			28,40				
39	6576664,54	289432,42		Offentlig godkjent grensemerke	10 Terrengmålt	10	138,50
			20,30			10	
40	6576680,42	289445,03		Offentlig godkjent grensemerke	10 Terrengmålt	10	-11,50
			14,71			10	
41	6576694,07	289446,46		Umerket	10 Terrengmålt	10	
			15,15				
42	6576707,11	289438,74		Offentlig godkjent grensemerke	10 Terrengmålt	10	52,00
			18,07			10	
43	6576723,93	289432,39		Umerket	10 Terrengmålt	10	52,00
			26,17				
44	6576749,82	289432,50		Umerket	55 Digitalisert på dig.bord fra strek-kart: Papirkopi	200	200
			34,41			200	
45	6576737,93	289400,21		Umerket	10 Terrengmålt	10	
			3,35				

Løpnr	Nord	Øst	Grensemerke nedsatt i / Lengde (m)	Linjeinformasjon	Målemetode	Nøyaktighet (SD i cm)	Radius
46	657674,122	289399,58		Umerket	10 Terrengmålt	10	
			24,61				
47	6576748,93	289422,95		Umerket	10 Terrengmålt	10	
			14,78				
48	6576756,97	289435,35		Offentlig godkjent grensemerke	10 Terrengmålt	10	53,50
			14,55			10	
49	6576769,04	289443,40		Umerket	10 Terrengmålt	10	
			1,50				
50	6576768,05	289444,53		Umerket	10 Terrengmålt	10	
			40,25				
51	6576798,21	289471,19		Umerket	10 Terrengmålt	10	
			11,35				
52	6576807,82	289465,15		Umerket	10 Terrengmålt	10	
			10,95				
53	6576818,03	289469,10		Umerket	10 Terrengmålt	10	
			10,21				
54	6576814,19	289478,56		Umerket	10 Terrengmålt	10	
			5,88				
55	6576819,27	289481,52		Umerket	10 Terrengmålt	10	
			2,76				
56	6576821,08	289483,60		Umerket	10 Terrengmålt	10	
			21,27				
57	6576835,04	289499,65		Umerket	10 Terrengmålt	10	
			4,48	Hjelpelinje fiktiv grense			
58	6576832,74	289503,50		Umerket	96 GNSS: Fasemåling (Real time kinematic)	10	
			17,84				
59	6576822,64	289518,21		Umerket	10 Terrengmålt	10	
			21,76				
60	6576828,64	289497,29		Umerket	10 Terrengmålt	10	
			14,29				
61	6576819,04	289486,70		Umerket	10 Terrengmålt	10	
			6,05				

Løpnr	Nord	Øst	Grensemerke nedsett i / Lengde (m)	Linjeinformasjon	Målemetode	Nøyaktighet (SD i cm)	Radius
62	6576814,45	289482,76		Umerket	10 Terrengmålt	10	
			17,20				
63	6576798,53	289476,24		Umerket	10 Terrengmålt	10	
			1,71				
64	6576797,00	289475,48		Umerket	10 Terrengmålt	10	
			2,75				
65	6576794,74	289473,91		Umerket	10 Terrengmålt	10	
			3,90				
66	6576791,61	289471,59		Umerket	10 Terrengmålt	10	
			4,45				
67	6576788,75	289468,18		Umerket	10 Terrengmålt	10	
			24,06				
68	6576771,10	289484,53		Umerket	10 Terrengmålt	10	
			27,78				
69	6576762,27	289510,87		Umerket	10 Terrengmålt	10	
			2,00				
70	6576761,26	289509,14		Umerket	10 Terrengmålt	10	
			18,01				
71	6576752,20	289493,58		Umerket	10 Terrengmålt	10	
			14,18				
72	6576764,99	289487,45		Umerket	10 Terrengmålt	10	
			7,64				
73	6576770,60	289482,26		Umerket	10 Terrengmålt	10	
			22,68				
74	6576787,24	289466,85		Umerket	10 Terrengmålt	10	
			29,16				
75	6576765,40	289447,53		Offentlig godkjent grensemerke	10 Terrengmålt	10	-48,00
			5,20			10	
76	6576761,33	289444,29		Offentlig godkjent grensemerke	10 Terrengmålt	10	-48,00
			43,78			10	
77	6576719,59	289437,58		Umerket	10 Terrengmålt	10	-48,00
			11,44			10	

Løpenr	Nord	Øst	Grensemerke nedsatt i / Lengde (m)	Linjeinformasjon	Målemetode	Nøyaktighet (SD i cm)	Radius
78	6576709,15	289442,19		Umerket	10 Terrengmålt	10	
			9,58				
79	6576700,91	289447,07		Offentlig godkjent grensemerke	10 Terrengmålt	10	-10,00
			15,56			10	
80	6576697,33	289460,64		Umerket	10 Terrengmålt	10	
			20,93				
81	6576707,71	289478,82		Umerket	10 Terrengmålt	10	
			26,34				
82	6576720,80	289501,68		Umerket	10 Terrengmålt	10	
			28,84				
83	6576735,17	289526,68		Umerket	10 Terrengmålt	10	
			8,00				
84	6576739,21	289533,59		Umerket	10 Terrengmålt	10	
			21,65				
85	6576750,00	289552,36		Umerket	10 Terrengmålt	10	
			19,62				
86	6576760,02	289569,23		Umerket	10 Terrengmålt	10	
			3,98				
87	6576761,77	289572,81		Offentlig godkjent grensemerke	10 Terrengmålt	10	-6,00
			9,35			10	
88	6576769,90	289575,05		Umerket	10 Terrengmålt	10	
			19,85				
89	6576787,21	289565,34		Umerket	10 Terrengmålt	10	
			9,99				
90	6576788,21	289555,40		Umerket	10 Terrengmålt	10	
			11,61				
91	6576799,76	289556,56		Umerket	10 Terrengmålt	10	
			1,91				
92	6576801,66	289556,75		Umerket	10 Terrengmålt	10	
			29,63				
93	6576827,44	289542,15		Umerket	10 Terrengmålt	10	
			19,93				

Løpnr	Nord	Øst	Grensemerke nedsatt i / Lengde (m)	Linjeinformasjon	Målemetode	Nøyaktighet (SD i cm)	Radius
94	6576821,19	289523,23		Umerket	10 Terrengmålt	10	
			1,46				
95	6576821,60	289521,83		Umerket	10 Terrengmålt	10	
			27,05				
96	6576843,57	289537,61		Umerket	96 GNSS: Fasemåling (Real time kinematic)	5	
			15,59				
97	6576830,00	289545,29		Umerket	10 Terrengmålt	10	
			28,88				
98	6576804,87	289559,53		Umerket	10 Terrengmålt	10	
			9,56				
99	6576803,92	289569,04		Umerket	10 Terrengmålt	10	
			11,14				
100	6576792,84	289567,93		Umerket	10 Terrengmålt	10	
			21,32				
101	6576774,24	289578,36		Offentlig godkjent grensemerke	10 Terrengmålt	10	-6,00
			10,27			10	
102	6576772,42	289587,24		Offentlig godkjent grensemerke	10 Terrengmålt	10	-171,50
			44,70			10	
103	6576803,93	289618,76		Umerket	10 Terrengmålt	10	
			1,65				
104	6576803,95	289617,11		Offentlig godkjent grensemerke	10 Terrengmålt	10	-170,00
			25,84			10	
105	6576825,49	289631,33		Umerket	10 Terrengmålt	10	-170,00
			38,62			10	
106	6576861,08	289646,12		Umerket	10 Terrengmålt	10	
			2,70				
107	6576863,67	289646,87		Umerket	10 Terrengmålt	10	
			25,15				
108	6576872,08	289623,17		Umerket	10 Terrengmålt	10	
			3,04				
109	6576874,74	289624,64		Umerket	10 Terrengmålt	10	
			25,98				

Løpnr	Nord	Øst	Grensemerke nedsatt i / Lengde (m) Linjeinformasjon	Målemetode	Nøyaktighet (SD i cm)	Radius
110	6576866,05	289649,12	Umerket	10 Terrengmålt	10	
			23,06			
111	6576888,21	289655,50	Umerket	10 Terrengmålt	10	
			14,58			
112	6576902,22	289659,53	Offentlig godkjent grensemerke	10 Terrengmålt	10	135,50
			10,85		10	
113	6576912,53	289662,90	Umerket	10 Terrengmålt	10	135,50
			25,57		10	
114	6576935,69	289673,64	Umerket	10 Terrengmålt	10	
			17,26			
115	6576950,19	289683,00	Umerket	10 Terrengmålt	10	-10,00
			15,31		10	
116	6576963,92	289681,13	Umerket	10 Terrengmålt	10	
			23,19			
117	6576978,31	289662,95	Umerket	10 Terrengmålt	10	-72,50
			6,69		10	
118	6576982,22	289657,53	Umerket	10 Terrengmålt	10	
			6,74			
119	6576988,07	289660,88	Umerket	10 Terrengmålt	10	
			7,69			
120	6576983,60	289667,14	Umerket	10 Terrengmålt	10	
			11,36			
121	6576976,55	289676,05	Umerket	10 Terrengmålt	10	
			11,02			
122	6576969,71	289684,69	Umerket	10 Terrengmålt	10	-10,00
			15,20		10	
123	6576970,96	289698,41	Umerket	10 Terrengmålt	10	
			4,17			
124	6576974,41	289700,76	Umerket	10 Terrengmålt	10	
			2,51			
125	6576974,19	289703,26	Umerket	10 Terrengmålt	10	
			28,18			

Løpnr	Nord	Øst	Grensemerke nedsatt i / Lengde (m)	Linjeinformasjon	Målemetode	Nøyaktighet (SD i cm)	Radius
126	6576995,34	289721,88		Umerket	10 Terrengmålt	10	-10,00
			3,08				
127	6576997,93	289723,52	Jord	Offentlig godkjent grensemerke	96 GNSS: Fasemåling (Real time kinematic)	10	
			9,17				
128	6576990,63	289729,07	Jord	Offentlig godkjent grensemerke	96 GNSS: Fasemåling (Real time kinematic)	10	
			9,89				
129	6576983,21	289722,53		Umerket	10 Terrengmålt	10	
			12,30				
130	6576976,04	289732,52		Umerket	10 Terrengmålt	10	
			19,77				
131	6576967,35	289750,28		Umerket	10 Terrengmålt	10	
			18,18				
132	6576981,02	289762,26	Annen terrengdetalj	Offentlig godkjent grensemerke	96 GNSS: Fasemåling (Real time kinematic)	10	
			30,28				
133	6576964,23	289787,46	Jord	Offentlig godkjent grensemerke	96 GNSS: Fasemåling (Real time kinematic)	10	
			56,25				
134	6576918,74	289754,38		Umerket	10 Terrengmålt	10	-42,00
			11,12				
135	6576920,49	289743,43		Offentlig godkjent grensemerke	10 Terrengmålt	10	-42,00
			9,11				
136	6576920,00	289734,35		Umerket	10 Terrengmålt	10	
			50,59				
137	6576955,07	289697,89		Umerket	10 Terrengmålt	10	
			1,09				
138	6576955,82	289697,10		Umerket	10 Terrengmålt	10	
			21,87				
139	6576938,27	289684,05		Umerket	10 Terrengmålt	10	
			40,60				
140	6576910,08	289713,27		Offentlig godkjent grensemerke	10 Terrengmålt	10	-42,00
			43,01				
141	6576871,11	289700,03		Umerket	10 Terrengmålt	10	
			22,42				

Løpenr	Nord	Øst	Grensemerke nedsatt i / Lengde (m)	Linjeinformasjon	Målemetode	Nøyaktighet (SD i cm)	Radius
142	6576866,76	289678,04		Umerket	10 Terrengmålt	10	
143	6576872,76	289675,84	6,39	Umerket	10 Terrengmålt	10	
144	6576875,86	289660,00	16,14	Umerket	10 Terrengmålt	10	
145	6576869,99	289658,31	6,11	Umerket	10 Terrengmålt	10	
146	6576865,76	289657,09	4,40	Umerket	10 Terrengmålt	10	
147	6576858,52	289655,01	7,53	Umerket	10 Terrengmålt	10	
148	6576852,37	289653,12	6,43	Umerket	10 Terrengmålt	10	
149	6576852,13	289653,83	0,75	Offentlig godkjent grensemerke	10 Terrengmålt	10	180,00
150	6576837,08	289648,16	16,09	Offentlig godkjent grensemerke	10 Terrengmålt	10	180,00
151	6576810,05	289633,70	30,69	Umerket	10 Terrengmålt	10	180,00
152	6576790,45	289618,98	24,53	Umerket	10 Terrengmålt	10	180,00
153	6576783,93	289613,05	8,81	Umerket	10 Terrengmålt	10	180,00
154	6576784,58	289611,60	1,59	Offentlig godkjent grensemerke	10 Terrengmålt	10	178,50
155	6576772,64	289598,98	17,38	Umerket	10 Terrengmålt	10	180,00
156	6576771,09	289602,54	3,88	Umerket	10 Terrengmålt	10	180,00
157	6576757,59	289585,06	22,10	Umerket	10 Terrengmålt	10	180,00
			8,09				

Løpnr	Nord	Øst	Grensemerke nedsatt i / Lengde (m)	Linjeinformasjon	Målemetode	Nøyaktighet (SD i cm)	Radius
158	6576750,48	289581,21		Umerket	10 Terrengmålt	10	
			15,00				
159	6576742,98	289594,20		Umerket	10 Terrengmålt	10	
			25,85				
160	6576730,05	289616,58		Umerket	10 Terrengmålt	10	
			5,03				
161	6576725,97	289613,64		Umerket	10 Terrengmålt	10	
			6,53				
162	6576729,24	289607,99		Umerket	10 Terrengmålt	10	
			22,97				
163	6576740,72	289588,10		Umerket	10 Terrengmålt	10	
			22,09				
164	6576751,76	289568,97		Umerket	10 Terrengmålt	10	
			12,05				
165	6576745,68	289558,57		Offentlig godkjent grensemerke	10 Terrengmålt	10	-10,00
			15,62			10	
166	6576732,07	289554,95		Umerket	10 Terrengmålt	10	
			2,00				
167	6576730,33	289555,93		Offentlig godkjent grensemerke	10 Terrengmålt	10	-78,12
			15,90			10	
168	6576717,44	289565,20		Offentlig godkjent grensemerke	10 Terrengmålt	10	-78,12
			21,18			10	
169	6576703,67	289581,21		Umerket	10 Terrengmålt	10	
			5,68				
170	6576700,58	289585,98		Umerket	10 Terrengmålt	10	
			24,43				
171	6576687,30	289606,48		Umerket	10 Terrengmålt	10	
			10,82				
172	6576681,43	289615,57		Offentlig godkjent grensemerke	10 Terrengmålt	10	-98,12
			10,36			10	
173	6576676,26	289624,54		Umerket	10 Terrengmålt	10	-98,12
			17,28			10	

Løpenr	Nord	Øst	Grensemerke nedsatt i / Lengde (m)	Linjeinformasjon	Målemetode	Nøyaktighet (SD i cm)	Radius
174	6576669,85	289640,56		Umerket	10 Terrengmålt	10	
175	6576668,49	289645,06	4,70	Umerket	10 Terrengmålt	10	
176	6576662,06	289666,38	22,27	Umerket	10 Terrengmålt	10	
177	6576658,34	289678,71	12,88	Offentlig godkjent grensemerke	10 Terrengmålt	10	101,87
178	6576655,78	289686,16	7,88	Umerket	10 Terrengmålt	10	101,87
179	6576647,83	289702,27	17,99	Umerket	10 Terrengmålt	10	
180	6576646,67	289703,84	1,95	Umerket	10 Terrengmålt	10	
181	6576642,33	289700,70	5,36	Umerket	10 Terrengmålt	10	-96,37
182	6576653,06	289677,20	25,91	Offentlig godkjent grensemerke	10 Terrengmålt	10	-8,00
183	6576649,07	289667,76	11,12	Umerket	10 Terrengmålt	10	
184	6576637,47	289661,78	13,05	Umerket	10 Terrengmålt	10	
185	6576627,27	289656,53	11,47	Offentlig godkjent grensemerke	10 Terrengmålt	10	172,75
186	6576616,88	289650,41	12,06	Offentlig godkjent grensemerke	10 Terrengmålt	10	172,75
187	6576598,80	289637,78	22,07	Offentlig godkjent grensemerke	10 Terrengmålt	10	172,75
188	6576579,71	289620,39	25,85	Umerket	10 Terrengmålt	10	172,75
189	6576575,16	289615,27	6,85	Umerket	10 Terrengmålt	10	172,75
			18,89				

Løpenr	Nord	Øst	Grensemerke nedsatt i / Lengde (m)	Linjeinformasjon	Målemetode	Nøyaktighet (SD i cm)	Radius
190	6576562,88	289600,91		Umerket	10 Terrengmålt	10	
			17,82				
191	6576551,29	289587,37		Offentlig godkjent grensemerke	10 Terrengmålt	10	-8,00
			12,55			10	
192	6576540,02	289586,49		Umerket	10 Terrengmålt	10	
			10,74				
193	6576531,85	289593,46		Offentlig godkjent grensemerke	10 Terrengmålt	10	-22,50
			16,20			10	
194	6576524,79	289607,65		Umerket	10 Terrengmålt	10	
			6,30				
195	6576524,40	289613,94		Umerket	10 Terrengmålt	10	
			6,05				
196	6576524,02	289619,98		Offentlig godkjent grensemerke	10 Terrengmålt	10	
			6,03				
197	6576518,86	289623,10		Umerket	10 Terrengmålt	10	
			1,90				
198	6576518,99	289621,20		Umerket	10 Terrengmålt	10	
			14,09				
199	6576519,82	289607,13		Offentlig godkjent grensemerke	10 Terrengmålt	10	
			1,26			10	
200	6576519,95	289605,88		Offentlig godkjent grensemerke	10 Terrengmålt	10	27,50
			16,91			10	
201	6576527,29	289590,94		Offentlig godkjent grensemerke	10 Terrengmålt	10	
			1,63			10	
202	6576528,45	289589,80		Umerket	10 Terrengmålt	10	
			10,94				
203	6576536,76	289582,69		Offentlig godkjent grensemerke	10 Terrengmålt	10	-8,00
			12,57			10	
204	6576537,63	289571,41		Umerket	10 Terrengmålt	10	
			22,80				
205	6576522,82	289554,07		Offentlig godkjent grensemerke	10 Terrengmålt	10	50,75
			5,51			10	

Løpenr	Nord	Øst	Grensemerke nedsatt i / Lengde (m)	Linjeinformasjon	Målemetode	Nøyaktighet (SD i cm)	Radius
206	6576519,48	289549,69		Offentlig godkjent grensemerke	10 Terrengmålt	10	50,75
			20,56			10	
207	6576511,67	289530,82		Offentlig godkjent grensemerke	10 Terrengmålt	10	50,75
			14,65			10	
208	6576510,99	289516,24		Umerket	10 Terrengmålt	10	50,75
			5,81			10	
209	6576511,90	289510,50		Offentlig godkjent grensemerke	10 Terrengmålt	10	50,75
			7,86			10	
210	6576514,15	289502,98		Offentlig godkjent grensemerke	10 Terrengmålt	10	50,75
			18,71			10	
211	6576523,90	289487,14		Offentlig godkjent grensemerke	10 Terrengmålt	10	50,75
			20,68			10	
212	6576540,49	289475,03		Offentlig godkjent grensemerke	10 Terrengmålt	10	50,75
			14,47			10	
213	6576554,33	289470,99		Offentlig godkjent grensemerke	10 Terrengmålt	10	50,75
			20,26			10	
214	6576574,42	289472,15		Umerket	10 Terrengmålt	10	50,75
			24,31			10	
215	6576595,59	289483,63		Umerket	10 Terrengmålt	10	
			34,62			10	
216	6576609,92	289452,12		Umerket	10 Terrengmålt	10	
			34,46			10	
217	6576619,10	289418,91		Umerket	10 Terrengmålt	10	
			22,16			10	
218	6576598,22	289411,50		Umerket	10 Terrengmålt	10	
			23,37			10	
219	6576576,20	289403,68		Umerket	10 Terrengmålt	10	
			10,52			10	
220	6576566,29	289400,16		Offentlig godkjent grensemerke	10 Terrengmålt	10	-76,50
			18,84			10	
221	6576547,94	289396,09		Offentlig godkjent grensemerke	10 Terrengmålt	10	-76,50
			29,88			10	

Løpnr	Nord	Øst	Grensemerke nedsatt i / Lengde (m)	Linjeinformasjon	Målemetode	Nøyaktighet (SD i cm)	Radius
222	6576518,40	289399,07		Offentlig godkjent grensemerke	10 Terrengmålt	10	-76,50
			29,91			10	
223	6576492,19	289413,09		Offentlig godkjent grensemerke	10 Terrengmålt	10	-76,50
			26,08			10	
224	6576475,20	289432,71		Umerket	10 Terrengmålt	10	-76,50
			27,06			10	
225	6576465,56	289457,84		Umerket	10 Terrengmålt	10	
			27,18			10	
226	6576488,70	289472,10		Umerket	10 Terrengmålt	10	
			37,61			10	
227	6576505,19	289505,90		Umerket	10 Terrengmålt	10	
			6,58			10	
228	6576499,18	289503,22		Umerket	10 Terrengmålt	10	
			23,62			10	
229	6576488,95	289481,93		Umerket	10 Terrengmålt	10	
			9,74			10	
230	6576481,78	289475,34		Umerket	10 Terrengmålt	10	
			17,59			10	
231	6576464,21	289474,59		Offentlig godkjent grensemerke	10 Terrengmålt	10	
			2,99			10	
232	6576464,36	289477,58		Umerket	10 Terrengmålt	10	
			37,60			10	
233	6576466,98	289515,09		Umerket	10 Terrengmålt	10	
			20,74			10	
234	6576468,41	289535,78		Umerket	10 Terrengmålt	10	
			28,29			10	
235	6576470,38	289564,00		Umerket	10 Terrengmålt	10	
			15,11			10	
236	6576471,44	289579,07		Umerket	10 Terrengmålt	10	
			39,80			10	
237	6576474,20	289618,77		Umerket	10 Terrengmålt	10	
			29,32			10	

Løpenr	Nord	Øst	Grensemerke nedsatt i / Lengde (m)	Linjeinformasjon	Målemetode	Nøyaktighet (SD i cm)	Radius
238	6576476,24	289648,02		Umerket	10 Terrengmålt	10	
			0,88				
239	6576476,30	289648,90		Umerket	10 Terrengmålt	10	
			62,67				
240	6576422,61	289681,23		Umerket	10 Terrengmålt	10	
			23,81				
241	6576423,66	289657,44		Umerket	10 Terrengmålt	10	
			26,02				
242	6576424,81	289631,45		Offentlig godkjent grensemerke	10 Terrengmålt	10	52,75
			18,25				
243	6576407,61	289625,64		Offentlig godkjent grensemerke	10 Terrengmålt	10	-9,50
			13,12				
244	6576395,73	289627,95		Umerket	10 Terrengmålt	10	
			5,95				
245	6576391,95	289632,54		Offentlig godkjent grensemerke	10 Terrengmålt	10	-18,00
			11,65				
246	6576387,87	289643,24		Umerket	10 Terrengmålt	10	
			1,70				
247	6576387,84	289644,94		Umerket	10 Terrengmålt	10	
			24,63				
248	6576386,84	289669,55		Umerket	10 Terrengmålt	10	
			22,00				
249	6576385,96	289691,53		Umerket	10 Terrengmålt	10	
			22,14				
250	6576385,07	289713,65		Umerket	10 Terrengmålt	10	
			20,16				
251	6576384,25	289733,79		Umerket	10 Terrengmålt	10	
			1,99				
252	6576382,26	289733,72		Umerket	10 Terrengmålt	10	
			2,48				
253	6576379,78	289733,63		Offentlig godkjent grensemerke	10 Terrengmålt	10	17,00
			14,59				

Løpenr	Nord	Øst	Grensemerke nedsatt i / Lengde (m)	Linjeinformasjon	Målemetode	Nøyaktighet (SD i cm)	Radius
254	6576366,53	289738,59		Umerket	10 Terrengmålt	10	
			14,55				
255	6576352,02	289737,56		Umerket	10 Terrengmålt	10	
			11,99				
256	6576351,17	289749,52		Umerket	10 Terrengmålt	10	
			26,76				
257	6576363,65	289773,19		Umerket	10 Terrengmålt	10	
			17,00				
258	6576380,63	289773,94		Umerket	10 Terrengmålt	10	
			10,01				
259	6576381,03	289763,94		Umerket	10 Terrengmålt	10	
			22,38				
260	6576403,39	289764,93		Umerket	10 Terrengmålt	10	
			18,51				
261	6576402,58	289783,42		Umerket	10 Terrengmålt	10	
			14,99				
262	6576401,91	289798,40		Umerket	10 Terrengmålt	10	
			15,15				
263	6576417,05	289799,07		Offentlig godkjent grensemerke	10 Terrengmålt	10	
			13,74				
264	6576427,68	289807,78		Offentlig godkjent grensemerke	10 Terrengmålt	10	
			8,23				
265	6576428,04	289799,56		Umerket	10 Terrengmålt	10	
			15,00				
266	6576428,70	289784,57		Umerket	10 Terrengmålt	10	
			14,20				
267	6576442,89	289785,20		Umerket	10 Terrengmålt	10	
			3,45				
268	6576442,74	289788,65		Umerket	10 Terrengmålt	10	
			14,39				
269	6576442,10	289803,03		Umerket	10 Terrengmålt	10	
			16,01				

Løpenr	Nord	Øst	Grensemerke nedsatt i / Lengde (m)	Linjeinformasjon	Målemetode	Nøyaktighet (SD i cm)	Radius
270	6576441,39	289819,02		Umerket	10 Terrengmålt	10	
271	6576469,35	289820,26	27,99	Umerket	10 Terrengmålt	10	
272	6576471,13	289804,32	16,04	Umerket	10 Terrengmålt	10	
273	6576472,32	289789,95	14,42	Umerket	10 Terrengmålt	10	
274	6576473,05	289777,57	12,40	Offentlig godkjent grensemerke	10 Terrengmålt	10	-545,00
275	6576473,55	289762,58	15,00	Offentlig godkjent grensemerke	10 Terrengmålt	10	-545,00
276	6576473,65	289750,57	12,01	Umerket	10 Terrengmålt	10	
277	6576473,59	289746,90	3,67	Umerket	10 Terrengmålt	10	
278	6576479,69	289751,41	7,59	Umerket	10 Terrengmålt	10	
279	6576482,14	289753,24	3,06	Umerket	10 Terrengmålt	10	
280	6576482,13	289756,72	3,48	Offentlig godkjent grensemerke	10 Terrengmålt	10	553,50
281	6576481,38	289781,10	24,39	Offentlig godkjent grensemerke	10 Terrengmålt	10	553,50
282	6576480,28	289797,41	16,35	Offentlig godkjent grensemerke	10 Terrengmålt	10	553,50
283	6576475,37	289838,31	41,20	Umerket	10 Terrengmålt	10	
284	6576475,34	289838,49	0,18	Umerket	10 Terrengmålt	10	553,50
285	6576466,69	289881,79	44,17	Umerket	10 Terrengmålt	10	553,50
			25,37	Umerket	10 Terrengmålt	10	

Løpenr	Nord	Øst	Grensemerke nedsatt i / Lengde (m)	Linjeinformasjon	Målemetode	Nøyaktighet (SD i cm)	Radius
286	6576460,18	289906,31		Umerket	10 Terrengmålt	10	553,50
			23,84			10	
287	6576453,04	289929,05		Umerket	10 Terrengmålt	10	
			1,88				
288	6576452,44	289930,83		Umerket	10 Terrengmålt	10	
			1,74				
289	6576453,65	289932,08		Umerket	10 Terrengmålt	10	
			18,08				
290	6576447,84	289949,20		Umerket	10 Terrengmålt	10	
			45,52				
291	6576433,22	289992,31		Offentlig godkjent grensemerke	10 Terrengmålt	10	-8,50
			8,02			10	
292	6576434,35	289999,95		Offentlig godkjent grensemerke	10 Terrengmålt	10	-8,50
			5,28			10	
293	6576438,51	290003,06		Umerket	10 Terrengmålt	10	
			5,60				
294	6576443,81	290004,88		Offentlig godkjent grensemerke	10 Terrengmålt	10	53,50
			14,93			10	
295	6576457,06	290011,65		Umerket	10 Terrengmålt	10	
			19,05				
296	6576470,78	290024,87		Umerket	10 Terrengmålt	10	
			1,00				
297	6576471,50	290024,17		Umerket	10 Terrengmålt	10	
			20,15				
298	6576486,43	290037,70		Offentlig godkjent grensemerke	10 Terrengmålt	10	-56,50
			20,37			10	
299	6576503,83	290048,07		Offentlig godkjent grensemerke	10 Terrengmålt	10	-56,50
			10,20			10	
300	6576513,65	290050,76		Umerket	10 Terrengmålt	10	
			1,64				
301	6576512,73	290052,12		Umerket	10 Terrengmålt	10	
			33,75				

Løpenr	Nord	Øst	Grensemerke nedsatt i / Lengde (m)	Linjeinformasjon	Målemetode	Nøyaktighet (SD i cm)	Radius
302	6576546,46	290053,41		Offentlig godkjent grensemerke	10 Terrengmålt	10	-8,00
			12,57			10	
303	6576554,56	290045,51		Umerket	10 Terrengmålt	10	
			5,00				
304	6576554,61	290040,51		Umerket	10 Terrengmålt	10	
			4,00				
305	6576558,61	290040,54		Umerket	10 Terrengmålt	10	
			5,01				
306	6576558,54	290045,55		Offentlig godkjent grensemerke	10 Terrengmålt	10	-8,00
			12,57			10	
307	6576566,45	290053,64		Umerket	10 Terrengmålt	10	
			4,20				
308	6576570,65	290053,69		Umerket	10 Terrengmålt	10	
			20,55				
309	6576591,20	290053,93		Umerket	10 Terrengmålt	10	
			5,77			200	
310	6576592,02	290059,64		Umerket	10 Terrengmålt	10	
			15,99				
311	6576576,03	290059,29		Umerket	10 Terrengmålt	10	
			3,06				
312	6576573,91	290057,08		Umerket	10 Terrengmålt	10	
			2,77				
313	6576572,14	290059,21		Umerket	10 Terrengmålt	10	
			2,00				
314	6576570,86	290060,75		Umerket	10 Terrengmålt	10	
			28,27				
315	6576542,70	290063,26		Umerket	10 Terrengmålt	10	
			18,76				
316	6576524,51	290058,66		Umerket	10 Terrengmålt	10	
			2,13				
317	6576522,38	290058,63		Umerket	10 Terrengmålt	10	63,50
			8,70			10	

Løpenr	Nord	Øst	Grensemerke nedsatt i / Lengde (m)	Linjeinformasjon	Målemetode	Nøyaktighet (SD i cm)	Radius
318	6576513,72	290057,87		Offentlig godkjent grensemerke	10 Terrengmålt	10	
			1,01			10	
319	6576512,72	290057,70		Umerket	10 Terrengmålt	10	63,50
			20,71			10	
320	6576493,25	290050,93		Umerket	10 Terrengmålt	10	
			11,27			10	
321	6576492,17	290062,15		Umerket	10 Terrengmålt	10	
			24,64			10	
322	6576491,87	290086,79		Umerket	10 Terrengmålt	10	
			20,53			10	
323	6576512,17	290089,85		Umerket	10 Terrengmålt	10	
			9,10			10	
324	6576521,15	290091,30		Offentlig godkjent grensemerke	10 Terrengmålt	10	
			22,09			10	
325	6576542,98	290094,67		Umerket	10 Terrengmålt	10	
			29,32			10	
326	6576571,96	290099,14		Umerket	10 Terrengmålt	10	
			28,30			10	
327	6576600,17	290101,34		Umerket	10 Terrengmålt	10	
			11,84			10	
328	6576611,97	290102,26		Umerket	10 Terrengmålt	10	
			7,93			10	
329	6576609,73	290094,65		Umerket	10 Terrengmålt	10	
			4,01			10	
330	6576608,59	290090,81		Umerket	10 Terrengmålt	10	
			16,24			10	
331	6576624,81	290090,10		Umerket	10 Terrengmålt	10	
			2,49			10	
332	6576624,70	290087,61		Umerket	10 Terrengmålt	10	
			14,13			10	
333	6576638,82	290086,99		Offentlig godkjent grensemerke	10 Terrengmålt	10	-6,00
			9,41			10	

Løpenr	Nord	Øst	Grensemerke nedsatt i / Lengde (m)	Linjeinformasjon	Målemetode	Nøyaktighet (SD i cm)	Radius
334	6576644,55	290080,75		Umerket	10 Terrengmålt	10	
			2,55				
335	6576647,03	290080,14		Umerket	10 Terrengmålt	10	
			2,49				
336	6576649,52	290080,04		Umerket	10 Terrengmålt	10	
			5,96				
337	6576649,77	290085,99		Umerket	10 Terrengmålt	10	
			25,64				
338	6576650,84	290111,61		Umerket	10 Terrengmålt	10	
			17,95				
339	6576651,58	290129,54		Umerket	10 Terrengmålt	10	
			6,63				
340	6576651,86	290136,16		Offentlig godkjent grensemerke	10 Terrengmålt	10	52,50
			17,45			10	
341	6576649,69	290153,39		Offentlig godkjent grensemerke	10 Terrengmålt	10	-8,00
			9,65			10	
342	6576652,49	290162,02		Umerket	10 Terrengmålt	10	
			13,56				
343	6576663,23	290170,30		Umerket	10 Terrengmålt	10	
			19,12				
344	6576678,38	290181,96		Offentlig godkjent grensemerke	10 Terrengmålt	10	-8,00
			2,17			10	
345	6576680,26	290183,03		Umerket	10 Terrengmålt	10	
			7,77				
346	6576680,20	290190,80		Umerket	10 Terrengmålt	10	
			15,19				
347	6576679,53	290205,98		Umerket	10 Terrengmålt	10	
			12,57				
348	6576672,04	290216,07		Offentlig godkjent grensemerke	10 Terrengmålt	10	78,50
			18,93			10	
349	6576658,18	290228,89		Offentlig godkjent grensemerke	10 Terrengmålt	10	-8,00
			1,59			10	

Løpenr	Nord	Øst	Grensemerke nedsatt i / Lengde (m)	Linjeinformasjon	Målemetode	Nøyaktighet (SD i cm)	Radius
350	6576656,99	290229,94		Offentlig godkjent grensemerke	10 Terrengmålt	10	-8,00
351	6576656,39	290240,06	10,98	Umerket	10 Terrengmålt	10	
352	6576657,78	290243,00	3,25	Umerket	10 Terrengmålt	10	
353	6576653,31	290245,27	5,01	Umerket	10 Terrengmålt	10	
354	6576650,71	290240,12	5,77	Offentlig godkjent grensemerke	10 Terrengmålt	10	-8,00
355	6576640,59	290236,31	11,87	Offentlig godkjent grensemerke	10 Terrengmålt	10	
356	6576637,61	290237,44	3,19	Offentlig godkjent grensemerke	10 Terrengmålt	10	
357	6576617,00	290245,83	22,25	Offentlig godkjent grensemerke	10 Terrengmålt	10	
358	6576624,21	290261,67	17,40	Offentlig godkjent grensemerke	10 Terrengmålt	10	12,00
359	6576621,24	290275,13	14,68	Offentlig godkjent grensemerke	10 Terrengmålt	10	
360	6576615,57	290280,42	7,75	Ukjent	10 Terrengmålt	10	
361	6576615,50	290280,51	0,11	Umerket	10 Terrengmålt	10	
362	6576612,76	290283,07	3,75	Umerket	10 Terrengmålt	10	
363	6576610,23	290280,36	3,71	Offentlig godkjent grensemerke	10 Terrengmålt	10	
364	6576618,72	290272,51	11,56	Offentlig godkjent grensemerke	10 Terrengmålt	10	-8,00
365	6576620,57	290263,32	10,02	Offentlig godkjent grensemerke	10 Terrengmålt	10	
			14,73				

Løpnr	Nord	Øst	Grensemerke nedsatt i / Lengde (m)	Linjeinformasjon	Målemetode	Nøyaktighet (SD i cm)	Radius
366	6576614,46	290249,92		Offentlig godkjent grensemerke	10 Terrengmålt	10	-7,50
			9,52			10	
367	6576606,90	290245,24		Offentlig godkjent grensemerke	10 Terrengmålt	10	
			56,88				
368	6576550,06	290247,26		Offentlig godkjent grensemerke	10 Terrengmålt	10	-12,50
			11,09			10	
369	6576540,54	290252,21		Offentlig godkjent grensemerke	10 Terrengmålt	10	
			9,93				
370	6576534,56	290260,14		Offentlig godkjent grensemerke	10 Terrengmålt	10	-7,50
			8,92			10	
371	6576534,12	290268,53		Offentlig godkjent grensemerke	10 Terrengmålt	10	33,50
			19,94			10	
372	6576538,86	290287,60		Offentlig godkjent grensemerke	10 Terrengmålt	10	33,50
			12,46			10	
373	6576535,92	290299,63		Umerket	10 Terrengmålt	10	
			0,86				
374	6576535,55	290300,41		Offentlig godkjent grensemerke	10 Terrengmålt	10	33,50
			11,38			10	
375	6576528,96	290309,62		Offentlig godkjent grensemerke	10 Terrengmålt	10	238,50
			20,98			10	
376	6576513,42	290323,71		Umerket	10 Terrengmålt	10	
			13,37				
377	6576502,89	290331,95		Umerket	10 Terrengmålt	10	238,50
			14,74			10	
378	6576490,77	290340,34		Umerket	10 Terrengmålt	10	238,50
			17,39			10	
379	6576475,84	290349,24		Umerket	10 Terrengmålt	10	238,50
			16,15			10	
380	6576461,43	290356,52		Umerket	10 Terrengmålt	10	238,50
			11,92			10	
381	6576450,49	290361,25		Umerket	10 Terrengmålt	10	238,50
			4,26			10	

Løpenr	Nord	Øst	Grensemerke nedsatt i / Lengde (m)	Linjeinformasjon	Målemetode	Nøyaktighet (SD i cm)	Radius
382	6576446,54	290362,85		Umerket	10 Terrengmålt	10	
383	6576436,61	290366,60	10,61	Umerket	10 Terrengmålt	10	
384	6576423,09	290371,78	14,48	Umerket	10 Terrengmålt	10	
385	6576412,22	290375,95	11,64	Offentlig godkjent grensemerke	10 Terrengmålt	10	-8,00
386	6576408,20	290387,50	13,92	Offentlig godkjent grensemerke	10 Terrengmålt	10	-145,00
387	6576413,48	290395,78	9,82	Umerket	10 Terrengmålt	10	
388	6576414,90	290397,85	2,51	Umerket	10 Terrengmålt	10	
389	6576422,91	290409,47	14,11	Umerket	10 Terrengmålt	10	
390	6576430,34	290420,28	13,12	Umerket	10 Terrengmålt	10	
391	6576438,22	290431,73	13,90	Offentlig godkjent grensemerke	10 Terrengmålt	10	
392	6576431,47	290436,85	8,47	Annen terrengdetalj	69 Beregnet	10	
393	6576428,98	290438,74	3,13	Annen terrengdetalj	96 GNSS: Fasemåling (Real time kinematic)	10	10,00
394	6576422,25	290448,49	12,68	Jord	96 GNSS: Fasemåling (Real time kinematic)	10	-5,25
395	6576423,14	290442,36	6,63	Jord	96 GNSS: Fasemåling (Real time kinematic)	10	
396	6576421,55	290439,35	3,41	Jord	96 GNSS: Fasemåling (Real time kinematic)	10	
397	6576408,36	290413,68	28,85	Jord	96 GNSS: Fasemåling (Real time kinematic)	10	
			0,44	Jord	96 GNSS: Fasemåling (Real time kinematic)	10	

Løpenr	Nord	Øst	Grensemerke nedsett i / Lengde (m)	Linjeinformasjon	Målemetode	Nøyaktighet (SD i cm)	Radius
398	6576408,33	290413,25		Hushjørne	96 GNSS: Fasemåling (Real time kinematic)	10	
			3,34				
399	6576406,70	290410,33		Hushjørne	96 GNSS: Fasemåling (Real time kinematic)	10	
			0,48				
400	6576406,22	290410,37	Jord	Offentlig godkjent grensemerke	69 Beregnet	10	
			1,11				
401	6576405,70	290409,39	Fjell	Offentlig godkjent grensemerke	96 GNSS: Fasemåling (Real time kinematic)	10	
			1,84				
402	6576404,84	290407,76	Jord	Offentlig godkjent grensemerke	96 GNSS: Fasemåling (Real time kinematic)	10	-145,25
			11,78				
403	6576398,92	290397,58	Jord	Offentlig godkjent grensemerke	96 GNSS: Fasemåling (Real time kinematic)	10	
			16,60				
404	6576389,99	290383,59	Jord	Offentlig godkjent grensemerke	96 GNSS: Fasemåling (Real time kinematic)	10	84,75
			9,52				
405	6576385,33	290375,29	Jord	Offentlig godkjent grensemerke	96 GNSS: Fasemåling (Real time kinematic)	10	
			12,35				
406	6576372,99	290374,74	Steingjerde	Umerket	96 GNSS: Fasemåling (Real time kinematic)	10	
			14,05				
407	6576373,51	290360,70	Jord	Offentlig godkjent grensemerke	96 GNSS: Fasemåling (Real time kinematic)	10	
			1,82				
408	6576371,72	290361,05	Jord	Offentlig godkjent grensemerke	96 GNSS: Fasemåling (Real time kinematic)	10	-5,60
			6,96				
409	6576367,43	290365,96	Jord	Offentlig godkjent grensemerke	96 GNSS: Fasemåling (Real time kinematic)	10	
			15,02				
410	6576367,43	290380,98	Jord	Offentlig godkjent grensemerke	96 GNSS: Fasemåling (Real time kinematic)	10	-49,25
			5,49				
411	6576367,74	290386,46	Jord	Offentlig godkjent grensemerke	96 GNSS: Fasemåling (Real time kinematic)	10	
			33,60				
412	6576371,47	290419,85	Jord	Offentlig godkjent grensemerke	96 GNSS: Fasemåling (Real time kinematic)	10	
			2,13				
413	6576371,71	290421,97	Jord	Offentlig godkjent grensemerke	96 GNSS: Fasemåling (Real time kinematic)	10	54,50
			8,08				

Løpenr	Nord	Øst	Grensemerke nedsett i / Lengde (m)	Linjeinformasjon	Målemetode	Nøyaktighet (SD i cm)	Radius
414	6576371,97	290430,04	Jord	Offentlig godkjent grensemerke	96 GNSS: Fasemåling (Real time kinematic)	10	-5,50
			6,78				
415	6576377,11	290433,78	Jord	Offentlig godkjent grensemerke	96 GNSS: Fasemåling (Real time kinematic)	10	
			10,75				
416	6576387,86	290433,92	Jord	Offentlig godkjent grensemerke	96 GNSS: Fasemåling (Real time kinematic)	10	
			4,58				
417	6576388,64	290438,43	Annen terrengdetalj	Rør	96 GNSS: Fasemåling (Real time kinematic)	10	
			11,59				
418	6576377,05	290438,28	Annen terrengdetalj	Rør	96 GNSS: Fasemåling (Real time kinematic)	10	-5,50
			7,75				
419	6576371,56	290442,82	Annen terrengdetalj	Rør	96 GNSS: Fasemåling (Real time kinematic)	10	
			4,18				
420	6576371,44	290447,00	Jord	Offentlig godkjent grensemerke	96 GNSS: Fasemåling (Real time kinematic)	10	
			21,83				
421	6576371,13	290468,83	Jord	Offentlig godkjent grensemerke	96 GNSS: Fasemåling (Real time kinematic)	10	
			3,49				
422	6576371,35	290472,31	Jord	Offentlig godkjent grensemerke	96 GNSS: Fasemåling (Real time kinematic)	10	
			2,28				
423	6576371,49	290474,59	Jord	Offentlig godkjent grensemerke	96 GNSS: Fasemåling (Real time kinematic)	10	
			2,28				
424	6576369,59	290475,85	Mur	Umerket	96 GNSS: Fasemåling (Real time kinematic)	10	
			4,67				
425	6576366,55	290479,39	Jord	Offentlig godkjent grensemerke	96 GNSS: Fasemåling (Real time kinematic)	10	
			28,75				
426	6576366,82	290450,64	Jord	Offentlig godkjent grensemerke	96 GNSS: Fasemåling (Real time kinematic)	10	
			19,38				
427	6576366,89	290431,26	Jord	Offentlig godkjent grensemerke	96 GNSS: Fasemåling (Real time kinematic)	10	-46,83
			8,75				
428	6576366,74	290422,52	Annen terrengdetalj	Umerket	96 GNSS: Fasemåling (Real time kinematic)	10	
			35,73				
429	6576362,77	290387,01	Jord	Offentlig godkjent grensemerke	96 GNSS: Fasemåling (Real time kinematic)	10	54,25
			6,04				

Løpenr	Nord	Øst	Grensemerke nedsatt i / Lengde (m)	Linjeinformasjon	Målemetode	Nøyaktighet (SD i cm)	Radius
430	6576362,43	290380,98	Jord	Offentlig godkjent grensemerke	96 GNSS: Fasemåling (Real time kinematic)	10	
			8,43				
431	6576362,43	290372,55	Jord	Offentlig godkjent grensemerke	96 GNSS: Fasemåling (Real time kinematic)	10	
			4,88				
432	6576362,43	290367,67	Jord	Offentlig godkjent grensemerke	96 GNSS: Fasemåling (Real time kinematic)	10	-5,46
			7,93				
433	6576357,18	290362,67		Umerket	96 GNSS: Fasemåling (Real time kinematic)	10	
			7,27				
434	6576349,91	290362,67	Jord	Offentlig godkjent grensemerke	96 GNSS: Fasemåling (Real time kinematic)	10	
			7,75				
435	6576349,91	290354,92	Jord	Offentlig godkjent grensemerke	96 GNSS: Fasemåling (Real time kinematic)	10	
			8,57				
436	6576358,48	290354,92	Jord	Offentlig godkjent grensemerke	96 GNSS: Fasemåling (Real time kinematic)	10	-44,10
			7,68				
437	6576366,12	290354,25	Jord	Offentlig godkjent grensemerke	96 GNSS: Fasemåling (Real time kinematic)	10	
			3,83				
438	6576369,88	290353,51	Jord	Offentlig godkjent grensemerke	96 GNSS: Fasemåling (Real time kinematic)	10	-2,88
			4,09				
439	6576372,39	290350,72	Jord	Offentlig godkjent grensemerke	96 GNSS: Fasemåling (Real time kinematic)	10	
			9,30				
440	6576374,21	290341,60	Jord	Offentlig godkjent grensemerke	96 GNSS: Fasemåling (Real time kinematic)	10	
			5,44				
441	6576374,41	290336,16	Jord	Offentlig godkjent grensemerke	96 GNSS: Fasemåling (Real time kinematic)	10	
			90,60				
442	6576355,57	290247,54	Jord	Offentlig godkjent grensemerke	96 GNSS: Fasemåling (Real time kinematic)	10	163,30
			23,22				
443	6576352,36	290224,56	Jord	Offentlig godkjent grensemerke	96 GNSS: Fasemåling (Real time kinematic)	10	
			14,61				
444	6576349,27	290210,28	Jord	Offentlig godkjent grensemerke	96 GNSS: Fasemåling (Real time kinematic)	10	
			2,80				
445	6576352,02	290210,79	Jord	Offentlig godkjent grensemerke	96 GNSS: Fasemåling (Real time kinematic)	10	163,30
			17,02				

Løpenr	Nord	Øst	Grensemerke nedsatt i / Lengde (m)	Linjeinformasjon	Målemetode	Nøyaktighet (SD i cm)	Radius
446	6576353,19	290193,82	Jord	Offentlig godkjent grensemerke	96 GNSS: Fasemåling (Real time kinematic)	10	-8,25
			3,57				
447	6576352,85	290190,29	Jord	Offentlig godkjent grensemerke	96 GNSS: Fasemåling (Real time kinematic)	10	
			6,45				
448	6576350,86	290184,15	Jord	Offentlig godkjent grensemerke	96 GNSS: Fasemåling (Real time kinematic)	10	
			5,05				
449	6576350,00	290179,17	Jord	Offentlig godkjent grensemerke	96 GNSS: Fasemåling (Real time kinematic)	10	
			3,22				
450	6576350,58	290176,00	Jord	Offentlig godkjent grensemerke	96 GNSS: Fasemåling (Real time kinematic)	10	
			5,02				
451	6576345,91	290174,17		Umerket	69 Beregnet	10	
			5,02				
452	6576341,12	290172,66		Umerket	69 Beregnet	10	
			5,02				
453	6576336,25	290171,48		Umerket	69 Beregnet	10	
			5,02				
454	6576331,30	290170,64		Umerket	69 Beregnet	10	
			5,02				
455	6576326,31	290170,13		Umerket	69 Beregnet	10	
			5,02				
456	6576321,29	290169,96	Jord	Offentlig godkjent grensemerke	96 GNSS: Fasemåling (Real time kinematic)	10	
			11,83				
457	6576309,46	290169,96	Jord	Offentlig godkjent grensemerke	96 GNSS: Fasemåling (Real time kinematic)	10	
			6,00				
458	6576309,46	290163,96	Jord	Offentlig godkjent grensemerke	96 GNSS: Fasemåling (Real time kinematic)	10	
			11,83				
459	6576321,29	290163,96	Jord	Offentlig godkjent grensemerke	96 GNSS: Fasemåling (Real time kinematic)	10	80,00
			15,07				
460	6576336,27	290165,37	Jord	Offentlig godkjent grensemerke	96 GNSS: Fasemåling (Real time kinematic)	10	80,00
			17,77				
461	6576353,21	290170,60	Jord	Offentlig godkjent grensemerke	96 GNSS: Fasemåling (Real time kinematic)	10	
			0,49				

Løpnr	Nord	Øst	Grensemerke nedsatt i / Lengde (m)	Linjeinformasjon	Målemetode	Nøyaktighet (SD i cm)	Radius
462	6576353,32	290170,12	Jord	Offentlig godkjent grensemerke	96 GNSS: Fasemåling (Real time kinematic)	10	9,00
			1,95				
463	6576353,94	290168,28	Jord	Offentlig godkjent grensemerke	96 GNSS: Fasemåling (Real time kinematic)	10	
			12,49				
464	6576360,48	290178,92	Annen terrengdetalj	Veg midt	69 Beregnet	10	
			71,54				
465	6576383,13	290111,06	Jord	Offentlig godkjent grensemerke	96 GNSS: Fasemåling (Real time kinematic)	10	
			136,33				
466	6576427,13	289982,03	Jord	Offentlig godkjent grensemerke	96 GNSS: Fasemåling (Real time kinematic)	10	
			0,61				
467	6576427,65	289982,34	Jord	Offentlig godkjent grensemerke	96 GNSS: Fasemåling (Real time kinematic)	10	
			32,14				
468	6576437,94	289951,89		Offentlig godkjent grensemerke	10 Terrengmålt	10	-11,50
			18,26			10	
469	6576430,39	289937,33		Umerket	10 Terrengmålt	10	
			12,08				
470	6576419,10	289933,04		Umerket	10 Terrengmålt	10	
			14,44				
471	6576405,41	289928,46		Offentlig godkjent grensemerke	10 Terrengmålt	10	152,75
			7,40			10	
472	6576398,49	289925,85		Offentlig godkjent grensemerke	10 Terrengmålt	10	152,75
			22,38			10	
473	6576378,43	289915,97		Offentlig godkjent grensemerke	10 Terrengmålt	10	152,75
			28,59			10	
474	6576355,27	289899,27		Offentlig godkjent grensemerke	10 Terrengmålt	10	-152,75
			14,36			10	
475	6576344,92	289889,33		Offentlig godkjent grensemerke	10 Terrengmålt	10	-7,50
			11,18			10	
476	6576334,77	289888,64		Umerket	10 Terrengmålt	10	
			15,40				
477	6576322,78	289898,30		Offentlig godkjent grensemerke	10 Terrengmålt	10	-6,00
			8,96			10	

Løpenr	Nord	Øst	Grensemerke nedsatt i / Lengde (m)	Linjeinformasjon	Målemetode	Nøyaktighet (SD i cm)	Radius
478	6576321,59	289906,36		Umerket	10 Terrengmålt	10	
			7,55				
479	6576317,33	289900,13		Umerket	10 Terrengmålt	10	
			8,10				
480	6576312,36	289893,73		Offentlig godkjent grensemerke	10 Terrengmålt	10	-6,00
			9,51			10	
481	6576320,85	289894,72		Umerket	10 Terrengmålt	10	
			14,25				
482	6576331,95	289885,78		Offentlig godkjent grensemerke	10 Terrengmålt	10	-7,50
			11,51			10	
483	6576333,26	289875,45		Offentlig godkjent grensemerke	10 Terrengmålt	10	152,75
			16,37			10	
484	6576324,20	289861,82		Offentlig godkjent grensemerke	10 Terrengmålt	10	152,75
			21,93			10	
485	6576314,46	289842,19		Offentlig godkjent grensemerke	10 Terrengmålt	10	152,75
			26,20			10	
486	6576306,64	289817,22		Umerket	10 Terrengmålt	10	
			30,06				
487	6576276,61	289815,89		Umerket	10 Terrengmålt	10	
			29,41				
488	6576278,81	289845,22		Umerket	10 Terrengmålt	10	
			26,82				
489	6576282,07	289871,84		Umerket	10 Terrengmålt	10	
			35,24				
490	6576286,36	289906,82		Umerket	10 Terrengmålt	10	
			12,01				
491	6576295,45	289914,67		Steingjerde Umerket	96 GNSS: Fasemåling (Real time kinematic)	10	
			6,67				
492	6576288,94	289916,13		Steingjerde Steingjerde	96 GNSS: Fasemåling (Real time kinematic)	10	
			31,82				
493	6576257,62	289921,76		Steingjerde Steingjerde	96 GNSS: Fasemåling (Real time kinematic)	10	
			3,87				

Løpenr	Nord	Øst	Grensemerke nedsatt i / Lengde (m)	Linjeinformasjon	Målemetode	Nøyaktighet (SD i cm)	Radius
494	6576253,86	289922,66	Steingjerde	Steingjerde	11 Terrengmålt: Totalstasjon	10	
			2,13				
495	6576251,80	289923,21	Steingjerde	Offentlig godkjent grensemerke	11 Terrengmålt: Totalstasjon	10	
			3,16				
496	6576250,47	289920,34	Steingjerde	Umerket	11 Terrengmålt: Totalstasjon	10	
			2,97				
497	6576248,77	289917,91	Steingjerde	Umerket	11 Terrengmålt: Totalstasjon	10	
			1,82				
498	6576247,72	289916,42	Vann	Midt bekk/elv	11 Terrengmålt: Totalstasjon	10	
			140,23				
499	6576167,09	289801,69		Umerket	69 Beregnet	10	
			14,00				
500	6576159,04	289790,24	Jord	Stein eller røys	11 Terrengmålt: Totalstasjon	10	
			7,88				
501	6576154,52	289783,78	Jord	Gjerdestolpe	96 GNSS: Fasemåling (Real time kinematic)	200	
			142,44				

Grensepunkt / Grenselinje

Løpenr	Nord	Øst	Grensemerke nedsatt i / Lengde (m)	Linjeinformasjon	Målemetode	Nøyaktighet (SD i cm)	Radius
502	6576356,40	289381,95		Umerket	10 Terrengmålt	10	
			27,97				
503	6576384,34	289383,19		Umerket	10 Terrengmålt	10	
			19,87				
504	6576404,19	289384,07		Umerket	10 Terrengmålt	10	
			36,70				
505	6576415,49	289418,99		Umerket	10 Terrengmålt	10	
			21,00				
506	6576421,94	289438,97		Umerket	10 Terrengmålt	10	
			18,00				
507	6576427,48	289456,10		Umerket	10 Terrengmålt	10	
			15,51				

Løpnr	Nord	Øst	Grensemerke nedsatt i / Lengde (m)	Linjeinformasjon	Målemetode	Nøyaktighet (SD i cm)	Radius
508	6576427,48	289471,61		Umerket	10 Terrengmålt	10	
509	6576427,47	289477,10	5,49	Umerket	10 Terrengmålt	10	
510	6576457,40	289478,47	29,96	Umerket	10 Terrengmålt	10	
511	6576459,04	289501,79	23,38	Umerket	10 Terrengmålt	10	
512	6576460,77	289526,62	24,89	Umerket	10 Terrengmålt	10	
513	6576462,76	289555,16	28,61	Umerket	10 Terrengmålt	10	
514	6576464,52	289580,53	25,43	Umerket	10 Terrengmålt	10	
515	6576466,12	289603,29	22,82	Umerket	10 Terrengmålt	10	
516	6576467,10	289617,28	14,02	Umerket	10 Terrengmålt	10	11,00
517	6576455,04	289628,99	19,13	Offentlig godkjent grensemerke	10 Terrengmålt	10	
518	6576430,49	289626,56	24,67	Umerket	10 Terrengmålt	10	
519	6576428,19	289626,33	2,31	Umerket	10 Terrengmålt	10	47,25
520	6576393,22	289605,03	42,35	Umerket	10 Terrengmålt	10	47,25
521	6576386,06	289585,77	20,71	Offentlig godkjent grensemerke	10 Terrengmålt	10	
522	6576385,30	289580,28	5,54	Umerket	10 Terrengmålt	10	
523	6576382,05	289556,64	23,86	Umerket	10 Terrengmålt	10	
			21,21				

Løpenr	Nord	Øst	Grensemerke nedsatt i / Lengde (m) Linjeinformasjon	Målemetode	Nøyaktighet (SD i cm)	Radius
524	6576379,16	289535,63	Umerket	10 Terrengmålt	10	
		20,84				
525	6576376,32	289514,98	Umerket	10 Terrengmålt	10	
		18,22				
526	6576373,83	289496,93	Umerket	10 Terrengmålt	10	
		10,08				
527	6576372,46	289486,94	Umerket	10 Terrengmålt	10	
		10,03				
528	6576371,10	289477,00	Umerket	10 Terrengmålt	10	
		9,80				
529	6576369,74	289467,29	Umerket	10 Terrengmålt	10	-22,75
		11,92				
530	6576365,17	289456,43	Umerket	10 Terrengmålt	10	
		2,35				
531	6576363,63	289454,65	Umerket	10 Terrengmålt	10	7,50
		9,12				
532	6576362,29	289446,19	Offentlig godkjent grensemerke	10 Terrengmålt	10	-35,00
		14,20				
533	6576365,74	289432,52	Offentlig godkjent grensemerke	10 Terrengmålt	10	
		11,10				
534	6576366,23	289421,43	Umerket	10 Terrengmålt	10	4,00
		6,28				
535	6576370,40	289417,61	Offentlig godkjent grensemerke	10 Terrengmålt	10	
		1,50				
536	6576371,90	289417,67	Umerket	10 Terrengmålt	10	
		1,99				
537	6576371,99	289415,68	Umerket	10 Terrengmålt	10	
		2,00				
538	6576372,08	289413,68	Umerket	10 Terrengmålt	10	
		10,50				
539	6576361,59	289413,21	Umerket	10 Terrengmålt	10	
		31,69				

Indre avgrensing 2

Grensepunkt / Grenselinje

Løpnr	Nord	Øst	Grensemerke nedsatt i / Grensepunkttype / Lengde (m) Linjeinformasjon	Målemetode	Nøyaktighet (SD i cm)	Radius
540	6576386,48	290126,07	Offentlig godkjent grensemerke	10 Terrengmålt	10	
		24,45				
541	6576394,29	290102,90	Umerket	10 Terrengmålt	10	
542	6576403,10	290076,83	Umerket	10 Terrengmålt	10	
543	6576411,11	290053,14	Umerket	10 Terrengmålt	10	
544	6576419,36	290028,71	Umerket	10 Terrengmålt	10	
545	6576425,82	290009,58	Umerket	10 Terrengmålt	10	10,00
		10,24			10	
546	6576435,46	290007,83	Offentlig godkjent grensemerke	10 Terrengmålt	10	
		6,93				
547	6576442,01	290010,09	Umerket	10 Terrengmålt	10	48,00
		19,39			10	
548	6576458,59	290019,89	Offentlig godkjent grensemerke	10 Terrengmålt	10	
		3,72				
549	6576461,34	290022,39	Umerket	10 Terrengmålt	10	
		26,94				
550	6576481,30	290040,49	Umerket	10 Terrengmålt	10	
		10,57				
551	6576489,62	290047,01	Umerket	10 Terrengmålt	10	
		15,37				
552	6576488,16	290062,31	Umerket	10 Terrengmålt	10	
		25,62				
553	6576487,85	290087,93	Umerket	10 Terrengmålt	10	
		64,65				
554	6576512,00	290147,90	Umerket	10 Terrengmålt	10	
		7,39				

Løpenr	Nord	Øst	Grensemerke nedsatt i / Lengde (m)	Linjeinformasjon	Målemetode	Nøyaktighet (SD i cm)	Radius
555	6576518,79	290144,99		Umerket	10 Terrengmålt	10	
			10,81				
556	6576522,75	290155,05		Umerket	10 Terrengmålt	10	
			2,01				
557	6576520,88	290155,78		Umerket	10 Terrengmålt	10	
			18,71				
558	6576527,73	290173,19		Umerket	10 Terrengmålt	10	6,00
			9,43			10	
559	6576524,34	290180,97		Offentlig godkjent grensemerke	10 Terrengmålt	10	
			2,51				
560	6576522,01	290181,89		Umerket	10 Terrengmålt	10	
			23,99				
561	6576499,68	290190,67		Umerket	10 Terrengmålt	10	
			12,59				
562	6576507,63	290200,43		Umerket	10 Terrengmålt	10	
			28,67				
563	6576534,32	290189,95		Umerket	10 Terrengmålt	10	
			9,29				
564	6576537,72	290198,60		Umerket	10 Terrengmålt	10	-37,50
			14,26			10	
565	6576545,30	290210,58		Umerket	10 Terrengmålt	10	-37,50
			7,60			10	
566	6576551,03	290215,55		Offentlig godkjent grensemerke	10 Terrengmålt	10	
			4,66				
567	6576554,84	290218,23		Umerket	10 Terrengmålt	10	17,50
			11,25			10	
568	6576561,40	290227,13		Offentlig godkjent grensemerke	10 Terrengmålt	10	
			4,69				
569	6576562,86	290231,59		Umerket	10 Terrengmålt	10	8,00
			14,80			10	
570	6576555,54	290242,06		Offentlig godkjent grensemerke	10 Terrengmålt	10	
			5,66				

Løpenr	Nord	Øst	Grensemerke nedsatt i / Lengde (m)	Linjeinformasjon	Målemetode	Nøyaktighet (SD i cm)	Radius
571	6576549,88	290242,27		Umerket	10 Terrengmålt	10	-17,50
572	6576543,02	290243,93	7,11	Offentlig godkjent grensemerke	10 Terrengmålt	10	
573	6576538,93	290238,90	6,48	Umerket	10 Terrengmålt	10	
574	6576534,74	290243,64	6,33	Umerket	10 Terrengmålt	10	
575	6576538,52	290246,99	5,05	Umerket	10 Terrengmålt	10	
576	6576536,53	290249,21	2,98	Offentlig godkjent grensemerke	10 Terrengmålt	10	-17,50
577	6576533,47	290253,27	5,08	Umerket	10 Terrengmålt	10	8,00
578	6576521,31	290253,99	13,85	Offentlig godkjent grensemerke	10 Terrengmålt	10	
579	6576509,44	290241,62	17,14	Umerket	10 Terrengmålt	10	
580	6576493,56	290225,08	22,93	Umerket	10 Terrengmålt	10	
581	6576479,52	290210,43	20,29	Offentlig godkjent grensemerke	10 Terrengmålt	10	
582	6576441,43	290170,74	55,01	Umerket	10 Terrengmålt	10	
583	6576418,57	290146,93	33,01	Umerket	10 Terrengmålt	10	
584	6576417,30	290145,64	1,81	Offentlig godkjent grensemerke	10 Terrengmålt	10	
585	6576416,85	290146,96	1,39	Umerket	10 Terrengmålt	10	-52,25
586	6576396,74	290134,48	23,87	Offentlig godkjent grensemerke	10 Terrengmålt	10	
			3,92			10	

Løpnr	Nord	Øst	Grensemerke nedsatt i / Grensepunkttype / Lengde (m)	Linjeinformasjon	Målemetode	Nøyaktighet (SD i cm)	Radius
587	6576393,02	290133,23	10,12	Umerket	10 Terrengmålt	10	10,00

Grensepunkt / Grenselinje

Indre avgrensing 3

Løpnr	Nord	Øst	Grensemerke nedsatt i / Grensepunkttype / Lengde (m)	Linjeinformasjon	Målemetode	Nøyaktighet (SD i cm)	Radius
588	6576380,18	290299,53	6,87	Umerket	10 Terrengmålt	10	8,00
589	6576385,15	290295,09	24,69	Offentlig godkjent grensemerke	10 Terrengmålt	10	10
590	6576408,75	290287,82	12,01	Umerket	10 Terrengmålt	10	10
591	6576420,23	290284,29	18,70	Offentlig godkjent grensemerke	10 Terrengmålt	10	10
592	6576438,10	290278,79	35,74	Umerket	10 Terrengmålt	10	10
593	6576448,88	290312,87	14,30	Umerket	10 Terrengmålt	10	10
594	6576435,08	290316,62	15,00	Umerket	10 Terrengmålt	10	10
595	6576438,39	290331,25	26,90	Umerket	10 Terrengmålt	10	10
596	6576444,31	290357,49	24,72	Umerket	10 Terrengmålt	10	10
597	6576421,23	290366,33	16,81	Umerket	10 Terrengmålt	10	10
598	6576405,54	290372,35	7,39	Umerket	10 Terrengmålt	10	8,00
599	6576398,44	290371,67	27,69	Offentlig godkjent grensemerke	10 Terrengmålt	10	146,50
600	6576389,92	290345,37	1,40	Umerket	10 Terrengmålt	10	10

Løpnr	Nord	Øst	Grensemerke nedsett i / Grensepunkttype / Lengde (m)	Linjeinformasjon	Målemetode	Nøyaktighet (SD i cm)	Radius
601	6576389,62	290344,00	Offentlig godkjent grensemerke	10 Terrengmålt	10	10	
			25,96				
602	6576384,23	290318,61	Umerket	10 Terrengmålt	10	10	
			19,51				

Grensepunkt / Grenselinje

Indre avgrensing 4

Løpnr	Nord	Øst	Grensemerke nedsett i / Grensepunkttype / Lengde (m)	Linjeinformasjon	Målemetode	Nøyaktighet (SD i cm)	Radius
603	6576598,62	289486,61	Offentlig godkjent grensemerke	10 Terrengmålt	10	10	
			26,58				
604	6576609,63	289462,42	Jord	Offentlig godkjent grensemerke	96 GNSS: Fasemåling (Real time kinematic)	10	
			9,80				
605	6576613,69	289453,50	Jord	Offentlig godkjent grensemerke	96 GNSS: Fasemåling (Real time kinematic)	10	
			12,33				
606	6576616,93	289441,60	Umerket	10 Terrengmålt	10	10	
			22,17				
607	6576622,76	289420,21	Umerket	10 Terrengmålt	10	10	
			8,34				
608	6576630,62	289423,00	Umerket	10 Terrengmålt	10	131,50	
			19,78			10	
609	6576648,69	289431,00	Offentlig godkjent grensemerke	10 Terrengmålt	10	131,50	
			9,75			10	
610	6576657,11	289435,92	Umerket	10 Terrengmålt	10	131,50	
			11,72			10	
611	6576666,71	289442,63	Offentlig godkjent grensemerke	10 Terrengmålt	10	131,50	
			27,64			10	
612	6576686,71	289461,64	Offentlig godkjent grensemerke	10 Terrengmålt	10	131,50	
			23,30			10	
613	6576700,18	289480,62	Offentlig godkjent grensemerke	10 Terrengmålt	10	10	
			8,16			10	
614	6576704,29	289487,67	Umerket	10 Terrengmålt	10	10	
			31,34				

Løpenr	Nord	Øst	Grensemerke nedsatt i / Lengde (m)	Linjeinformasjon	Målemetode	Nøyaktighet (SD i cm)	Radius
615	6576720,09	289514,74		Umerket	10 Terrengmålt	10	
			25,24				
616	6576732,82	289536,54		Umerket	10 Terrengmålt	10	10,00
			15,79			10	
617	6576729,16	289550,26		Offentlig godkjent grensemerke	10 Terrengmålt	10	
			1,81			10	
618	6576727,59	289551,17		Offentlig godkjent grensemerke	10 Terrengmålt	10	-83,62
			12,63			10	
619	6576717,15	289558,26		Umerket	10 Terrengmålt	10	-83,62
			26,14			10	
620	6576699,56	289577,45		Offentlig godkjent grensemerke	10 Terrengmålt	10	
			0,93			10	
621	6576699,04	289578,22		Offentlig godkjent grensemerke	10 Terrengmålt	10	
			13,57			10	
622	6576691,67	289589,62		Umerket	10 Terrengmålt	10	8,00
			13,78			10	
623	6576679,64	289591,26		Offentlig godkjent grensemerke	10 Terrengmålt	10	
			15,87			10	
624	6576667,78	289580,72		Umerket	10 Terrengmålt	10	97,25
			12,33			10	
625	6576659,12	289571,96		Offentlig godkjent grensemerke	10 Terrengmålt	10	97,25
			10,84			10	
626	6576652,46	289563,41		Offentlig godkjent grensemerke	10 Terrengmålt	10	
			12,82			10	
627	6576645,16	289552,87		Umerket	10 Terrengmålt	10	
			8,11			10	
628	6576640,54	289546,20		Umerket	10 Terrengmålt	10	
			7,91			10	
629	6576636,04	289539,70		Umerket	10 Terrengmålt	10	
			18,93			10	
630	6576625,26	289524,14		Umerket	10 Terrengmålt	10	
			28,19			10	

Løpnr	Nord	Øst	Grensemerke nedsett i / Lengde (m)	Grensepunkttype / Linjeinformasjon	Målemetode	Nøyaktighet (SD i cm)	Radius
631	6576609,21	289500,97		Umerket	10 Terrengmålt	10	
			10,41				
632	6576603,28	289492,41		Umerket	10 Terrengmålt	10	-50,75
			7,45			10	

Grensepunkt / Grenselinje

Indre avgrensing 5

Løpnr	Nord	Øst	Grensemerke nedsett i / Lengde (m)	Grensepunkttype / Linjeinformasjon	Målemetode	Nøyaktighet (SD i cm)	Radius
633	6576521,55	290143,80		Umerket	10 Terrengmålt	10	
			27,07				
634	6576546,42	290133,12		Umerket	10 Terrengmålt	10	
			22,94				
635	6576567,50	290124,08		Umerket	10 Terrengmålt	10	
			2,00				
636	6576569,34	290123,29		Umerket	10 Terrengmålt	10	
			2,00				
637	6576571,18	290122,50		Umerket	10 Terrengmålt	10	
			19,12				
638	6576588,76	290114,97		Umerket	10 Terrengmålt	10	
			24,90				
639	6576598,52	290137,88		Umerket	10 Terrengmålt	10	
			13,13				
640	6576606,86	290148,02		Umerket	10 Terrengmålt	10	
			12,45				
641	6576618,11	290142,69		Umerket	10 Terrengmålt	10	
			13,79				
642	6576620,43	290129,10		Umerket	10 Terrengmålt	10	
			23,53				
643	6576618,88	290105,62		Umerket	10 Terrengmålt	10	
			26,68				
644	6576645,53	290104,40		Umerket	10 Terrengmålt	10	
			24,18				

Løpnr	Nord	Øst	Grensemerke nedsatt i / Lengde (m)	Linjeinformasjon	Målemetode	Nøyaktighet (SD i cm)	Radius
645	6576646,54	290128,56		Umerket	10 Terrengmålt	10	
			7,81				
646	6576646,86	290136,36		Umerket	10 Terrengmålt	10	4,7,50
			23,73			10	
647	6576642,01	290159,34		Umerket	10 Terrengmålt	10	4,7,50
			28,38			10	
648	6576622,82	290179,67		Offentlig godkjent grensemerke	10 Terrengmålt	10	
			1,66				
649	6576621,38	290180,49		Umerket	10 Terrengmålt	10	
			21,93				
650	6576612,42	290160,47		Umerket	10 Terrengmålt	10	
			23,32				
651	6576591,01	290169,71		Umerket	10 Terrengmålt	10	
			17,27				
652	6576597,70	290185,63		Umerket	10 Terrengmålt	10	
			4,01				
653	6576594,01	290187,19		Umerket	10 Terrengmålt	10	
			2,88				
654	6576592,90	290184,53		Umerket	10 Terrengmålt	10	
			24,19				
655	6576570,67	290194,08		Offentlig godkjent grensemerke	10 Terrengmålt	10	
			3,32				
656	6576571,90	290197,16		Offentlig godkjent grensemerke	10 Terrengmålt	10	
			14,51				
657	6576582,17	290207,41		Offentlig godkjent grensemerke	10 Terrengmålt	10	
			12,09				
658	6576593,11	290202,26		Umerket	10 Terrengmålt	10	
			18,74				
659	6576609,41	290193,02		Umerket	10 Terrengmålt	10	
			18,25				
660	6576625,29	290184,03		Umerket	10 Terrengmålt	10	-52,50
			5,22			10	

Løpenr	Nord	Øst	Grensemerke nedsatt i / Lengde (m)	Linjeinformasjon	Målemetode	Nøyaktighet (SD i cm)	Radius
661	6576629,69	290181,23		Umerket	10 Terrengmålt	10	-52,50
662	6576641,32	290169,95	16,27	Offentlig godkjent grensemerke	10 Terrengmålt	10	8,00
663	6576652,59	290168,42	12,65	Offentlig godkjent grensemerke	10 Terrengmålt	10	
664	6576664,24	290177,38	14,70	Umerket	10 Terrengmålt	10	
665	6576675,75	290186,24	14,53	Umerket	10 Terrengmålt	10	8,00
666	6576677,34	290197,30	12,37	Offentlig godkjent grensemerke	10 Terrengmålt	10	
667	6576669,92	290207,45	12,57	Umerket	10 Terrengmålt	10	71,50
668	6576663,49	290215,08	9,99	Umerket	10 Terrengmålt	10	
669	6576637,58	290232,12	31,26	Offentlig godkjent grensemerke	10 Terrengmålt	10	
670	6576635,95	290232,72	1,74	Offentlig godkjent grensemerke	10 Terrengmålt	10	
671	6576616,20	290239,67	20,94	Annen terrengdetalj	11 Terrengmålt: Totalstasjon	10	
672	6576615,50	290239,93	0,75	Annen terrengdetalj	96 GNSS: Fasemåling (Real time kinematic)	10	
673	6576614,76	290239,96	0,74	Jordfast stein	96 GNSS: Fasemåling (Real time kinematic)	10	
674	6576612,00	290241,15	3,01	Jordfast stein	96 GNSS: Fasemåling (Real time kinematic)	10	-12,00
675	6576606,71	290240,24	5,41	Jord	96 GNSS: Fasemåling (Real time kinematic)	10	
676	6576596,80	290240,71	9,92	Annen terrengdetalj	96 GNSS: Fasemåling (Real time kinematic)	10	
			19,44				

Løpenr	Nord	Øst	Grensemerke nedsatt i / Lengde (m)	Linjeinformasjon	Målemetode	Nøyaktighet (SD i cm)	Radius
677	6576577,37	290241,29		Umerket	10 Terrengmålt	10	8,00
678	6576569,47	290235,76	10,35	Offentlig godkjent grensemerke	10 Terrengmålt	10	
679	6576566,16	290225,58	10,70	Umerket	10 Terrengmålt	10	-22,50
680	6576560,11	290216,09	11,38	Offentlig godkjent grensemerke	10 Terrengmålt	10	
681	6576557,71	290214,14	3,09	Offentlig godkjent grensemerke	10 Terrengmålt	10	
682	6576553,91	290211,46	4,65	Offentlig godkjent grensemerke	10 Terrengmålt	10	32,50
683	6576542,37	290196,77	18,95	Offentlig godkjent grensemerke	10 Terrengmålt	10	
684	6576540,53	290192,09	5,03	Umerket	10 Terrengmålt	10	
685	6576531,11	290168,12	25,75	Umerket	10 Terrengmålt	10	
686	6576525,54	290153,95	15,23	Umerket	10 Terrengmålt	10	
			10,91				

Grensepunkt / Grenselinje

Indre avgrensing 6

Løpenr	Nord	Øst	Grensemerke nedsatt i / Lengde (m)	Linjeinformasjon	Målemetode	Nøyaktighet (SD i cm)	Radius
687	6576295,05	289610,70		Umerket	10 Terrengmålt	10	7,50
688	6576301,79	289602,67	11,61	Offentlig godkjent grensemerke	10 Terrengmålt	10	
689	6576312,75	289601,59	11,01	Umerket	10 Terrengmålt	10	28,00
690	6576322,59	289602,35	9,92	Offentlig godkjent grensemerke	10 Terrengmålt	10	
			5,33				

Løpenr	Nord	Øst	Grensemerke nedsett i / Lengde (m)	Linjeinformasjon	Målemetode	Nøyaktighet (SD i cm)	Radius
691	6576327,75	289603,70		Umerket	10 Terrengmålt	10	
692	6576354,17	289610,59	27,30	Umerket	10 Terrengmålt	10	
693	6576356,52	289611,20	2,43	Umerket	10 Terrengmålt	10	
694	6576394,60	289621,13	39,35	Umerket	10 Terrengmålt	10	9,50
695	6576392,59	289625,46	4,83	Offentlig godkjent grensemerke	10 Terrengmålt	10	
696	6576388,90	289629,95	5,81	Umerket	10 Terrengmålt	10	-22,00
697	6576383,91	289643,04	14,26	Offentlig godkjent grensemerke	10 Terrengmålt	10	
698	6576383,89	289643,47	0,43	Umerket	10 Terrengmålt	10	
699	6576382,94	289667,24	23,79	Umerket	10 Terrengmålt	10	
700	6576382,65	289674,27	7,04	Umerket	10 Terrengmålt	10	
701	6576354,52	289672,94	28,16	Umerket	10 Terrengmålt	10	
702	6576354,46	289674,94	2,00	Umerket	10 Terrengmålt	10	
703	6576377,61	289676,03	23,18	Umerket	10 Terrengmålt	10	5,00
704	6576382,37	289681,24	7,83	Offentlig godkjent grensemerke	10 Terrengmålt	10	
705	6576381,42	289704,71	23,49	Umerket	10 Terrengmålt	10	
706	6576380,72	289722,16	17,46	Umerket	10 Terrengmålt	10	13,00
			20,82			10	

Løpnr	Nord	Øst	Grensemerke nedsatt i / Lengde (m)	Linjeinformasjon	Målemetode	Nøyaktighet (SD i cm)	Radius
707	6576366,80	289734,59		Offentlig godkjent grensemerke	10 Terrengmålt	10	
			14,28				
708	6576352,56	289733,58		Umerket	10 Terrengmålt	10	
			10,26				
709	6576342,33	289732,86		Umerket	10 Terrengmålt	10	
			15,99				
710	6576341,19	289748,81		Umerket	10 Terrengmålt	10	
			6,47				
711	6576347,64	289749,26		Umerket	10 Terrengmålt	10	
			29,04				
712	6576361,18	289774,95		Umerket	10 Terrengmålt	10	
			10,95				
713	6576356,16	289784,68		Umerket	10 Terrengmålt	10	
			19,50				
714	6576347,23	289802,01		Umerket	10 Terrengmålt	10	
			19,00				
715	6576346,39	289820,99		Umerket	10 Terrengmålt	10	
			38,60				
716	6576384,95	289822,70		Umerket	10 Terrengmålt	10	
			31,87				
717	6576383,54	289854,54		Umerket	10 Terrengmålt	10	
			13,80				
718	6576373,47	289863,98		Umerket	10 Terrengmålt	10	
			9,15				
719	6576368,59	289856,24		Umerket	10 Terrengmålt	10	
			0,50				
720	6576368,84	289856,67		Geometrisk hjelpепunkt	10 Terrengmålt	10	8,00
			10,54				
721	6576367,31	289866,34		Offentlig godkjent grensemerke	10 Terrengmålt	10	
			18,82				
722	6576353,55	289879,18		Umerket	10 Terrengmålt	10	6,00
			13,67				

Løpnr	Nord	Øst	Grensemerke nedsatt i / Lengde (m)	Linjeinformasjon	Grensepunkttype / Linjeinformasjon	Målemetode	Nøyaktighet (SD i cm)	Radius
723	6576342,67	289878,51		Offentlig godkjent grensemerke	10 Terrengmålt	10	10	
			22,55					
724	6576329,60	289860,13		Umerket	10 Terrengmålt	10	10	150,00
			24,73					
725	6576318,69	289837,97		Offentlig godkjent grensemerke	10 Terrengmålt	10	10	150,00
			32,85					
726	6576310,21	289806,30		Offentlig godkjent grensemerke	10 Terrengmålt	10	10	147,25
			11,06					
727	6576308,96	289795,31		Offentlig godkjent grensemerke	10 Terrengmålt	10	10	
			13,39					
728	6576307,95	289781,96		Umerket	10 Terrengmålt	10	10	
			28,93					
729	6576305,78	289753,11		Umerket	10 Terrengmålt	10	10	
			24,94					
730	6576303,91	289728,24		Umerket	10 Terrengmålt	10	10	
			26,44					
731	6576301,92	289701,88		Umerket	10 Terrengmålt	10	10	
			25,17					
732	6576300,03	289676,78		Umerket	10 Terrengmålt	10	10	
			26,70					
733	6576298,02	289650,16		Umerket	10 Terrengmålt	10	10	
			25,85					
734	6576296,08	289624,38		Umerket	10 Terrengmålt	10	10	
			13,72					

Grensepunkt / Grenselinje

Indre avgrensing 7

Løpnr	Nord	Øst	Grensemerke nedsatt i / Lengde (m)	Linjeinformasjon	Grensepunkttype / Linjeinformasjon	Målemetode	Nøyaktighet (SD i cm)	Radius
735	6576366,03	290188,91		Umerket	10 Terrengmålt	10	10	
			2,71					
736	6576368,73	290188,73		Jord	96 GNSS: Fasemåling (Real time kinematic)	96 GNSS: Fasemåling (Real time kinematic)	10	145,00
			22,53				10	

Løpenr	Nord	Øst	Grensemerke nedsatt i / Lengde (m)	Linjeinformasjon	Målemetode	Nøyaktighet (SD i cm)	Radius
737	6576374,25	290166,91	Jord	Offentlig godkjent grensemerke	96 GNSS: Fasemåling (Real time kinematic)	10	
			22,18				
738	6576381,35	290145,90	Jord	Offentlig godkjent grensemerke	96 GNSS: Fasemåling (Real time kinematic)	10	10,00
			15,77			10	
739	6576394,09	290139,66	Jord	Offentlig godkjent grensemerke	96 GNSS: Fasemåling (Real time kinematic)	10	46,50
			23,13			10	
740	6576413,52	290151,77	Jord	Offentlig godkjent grensemerke	96 GNSS: Fasemåling (Real time kinematic)	10	
			2,31				
741	6576415,11	290153,44	Jord	Offentlig godkjent grensemerke	96 GNSS: Fasemåling (Real time kinematic)	10	
			7,53				
742	6576419,49	290159,56	Annen terrengdetalj	Offentlig godkjent grensemerke	96 GNSS: Fasemåling (Real time kinematic)	10	
			6,52				
743	6576423,28	290164,86	Jord	Offentlig godkjent grensemerke	96 GNSS: Fasemåling (Real time kinematic)	10	
			21,28				
744	6576435,30	290182,42	Jord	Offentlig godkjent grensemerke	96 GNSS: Fasemåling (Real time kinematic)	10	
			21,38				
745	6576414,13	290185,41	Jord	Offentlig godkjent grensemerke	96 GNSS: Fasemåling (Real time kinematic)	10	
			4,75				
746	6576409,43	290186,07	Jord	Offentlig godkjent grensemerke	96 GNSS: Fasemåling (Real time kinematic)	10	
			3,79				
747	6576409,96	290189,82		Umerket	10 Terrengmålt	10	
			42,88				
748	6576450,49	290203,82		Umerket	10 Terrengmålt	10	
			26,05				
749	6576464,76	290225,61		Umerket	10 Terrengmålt	10	
			18,66				
750	6576483,39	290224,57		Umerket	10 Terrengmålt	10	
			1,64				
751	6576485,03	290224,48		Umerket	10 Terrengmålt	10	
			7,83				
752	6576490,45	290230,13		Umerket	10 Terrengmålt	10	
			1,24				

Løpenr	Nord	Øst	Grensemerke nedsatt i / Lengde (m)	Linjeinformasjon	Målemetode	Nøyaktighet (SD i cm)	Radius
753	6576489,59	290231,03		Umerket	10 Terrengmålt	10	
754	6576507,45	290249,66	25,81	Umerket	10 Terrengmålt	10	
755	6576512,76	290255,20	7,67	Umerket	10 Terrengmålt	10	
756	6576523,05	290265,92	14,86	Umerket	10 Terrengmålt	10	
757	6576531,76	290288,67	24,36	Umerket	10 Terrengmålt	10	
758	6576534,84	290296,76	8,66	Umerket	10 Terrengmålt	10	
759	6576528,17	290299,37	7,16	Umerket	10 Terrengmålt	10	
760	6576498,70	290310,88	31,64	Umerket	10 Terrengmålt	10	
761	6576503,44	290322,75	12,78	Umerket	10 Terrengmålt	10	233,00
762	6576464,01	290347,51	46,64	Umerket	10 Terrengmålt	10	
763	6576452,75	290311,82	37,42	Umerket	10 Terrengmålt	10	
764	6576441,93	290277,61	35,88	Umerket	10 Terrengmålt	10	
765	6576451,06	290274,80	9,55	Umerket	10 Terrengmålt	10	
766	6576452,75	290280,31	5,76	Umerket	10 Terrengmålt	10	
767	6576462,70	290277,26	10,41	Umerket	10 Terrengmålt	10	
768	6576467,09	290275,90	4,60	Umerket	10 Terrengmålt	10	
			16,67	Umerket	10 Terrengmålt	10	

Løpnr	Nord	Øst	Grensemerke nedsatt i / Lengde (m)	Linjeinformasjon	Målemetode	Nøyaktighet (SD i cm)	Radius
769	6576483,58	290273,46		Umerket	10 Terrengmålt	10	
770	6576473,48	290247,79	27,59	Umerket	10 Terrengmålt	10	
771	6576462,09	290259,64	16,44	Umerket	10 Terrengmålt	10	
772	6576453,38	290262,32	9,11	Umerket	10 Terrengmålt	10	
773	6576447,75	290264,05	5,89	Umerket	10 Terrengmålt	10	
774	6576449,73	290270,50	6,75	Umerket	10 Terrengmålt	10	
775	6576438,82	290273,86	11,42	Umerket	10 Terrengmålt	10	
776	6576427,25	290277,41	12,10	Umerket	10 Terrengmålt	10	
777	6576404,49	290284,42	23,82	Umerket	10 Terrengmålt	10	
778	6576385,58	290290,26	19,79	Umerket	10 Terrengmålt	10	8,00
779	6576377,83	290288,51	8,31	Offentlig godkjent grensemerke	10 Terrengmålt	10	
780	6576371,65	290259,42	29,74	Umerket	10 Terrengmålt	10	
781	6576368,32	290243,79	15,98	Umerket	10 Terrengmålt	10	146,50
782	6576366,18	290230,90	13,07	Offentlig godkjent grensemerke	10 Terrengmålt	10	146,50
783	6576366,96	290190,30	40,74	Umerket	10 Terrengmålt	10	
			1,67				

Grensepunkt / Grenselinje

Indre avgrensing 8

Løpenr	Nord	Øst	Grensemerke nedsatt i / Lengde (m)	Linjeinformasjon	Grensepunkttype / Linjeinformasjon	Målemetode	Nøyaktighet (SD i cm)	Radius
784	6576320,26	289451,26		Offentlig godkjent grensemerke	10 Terrengmålt	10		
			22,83					
785	6576321,27	289428,45		Umerket	10 Terrengmålt	10		
			13,50					
786	6576321,87	289414,96		Umerket	10 Terrengmålt	10		
			34,50					
787	6576323,39	289380,49		Umerket	10 Terrengmålt	10		
			30,00					
788	6576353,36	289381,82		Umerket	10 Terrengmålt	10		
			30,26					
789	6576358,29	289411,68		Umerket	10 Terrengmålt	10		
			5,00					
790	6576359,10	289416,61		Umerket	10 Terrengmålt	10		
			4,21					
791	6576361,28	289420,21		Umerket	10 Terrengmålt	10		
			12,10					
792	6576360,74	289432,30		Umerket	10 Terrengmålt	10	30,00	
			11,65				10	
793	6576358,01	289443,55		Offentlig godkjent grensemerke	10 Terrengmålt	10	7,50	
			9,53				10	
794	6576350,21	289447,84		Offentlig godkjent grensemerke	10 Terrengmålt	10		
			3,71				10	
795	6576346,50	289447,65		Umerket	10 Terrengmålt	10		
			14,20				10	
796	6576332,31	289448,09		Umerket	10 Terrengmålt	10	-27,75	
			12,57				10	

Grensepunkt / Grenselinje

Indre avgrensing 9

Løpenr	Nord	Øst	Grensemerke nedsatt i / Lengde (m)	Linjeinformasjon	Grensepunkttype / Linjeinformasjon	Målemetode	Nøyaktighet (SD i cm)	Radius
797	6576289,58	289538,09		Annen terrengdetalj	Offentlig godkjent grensemerke	96 GNSS: Fasemåling (Real time kinematic)	10	72,25
			32,92				10	

Løpenr	Nord	Øst	Grensemerke nedsatt i / Lengde (m)	Linjeinformasjon	Målemetode	Nøyaktighet (SD i cm)	Radius
798	6576295,05	289505,92		Offentlig godkjent grensemerke	10 Terrengmålt	10	
			2,26				
799	6576295,95	289503,85		Umerket	10 Terrengmålt	10	
			24,90				
800	6576306,26	289481,19		Umerket	10 Terrengmålt	10	
			16,03				
801	6576312,91	289466,60		Umerket	10 Terrengmålt	10	22,25
			6,09			10	
802	6576316,16	289461,47		Offentlig godkjent grensemerke	10 Terrengmålt	10	22,25
			18,67			10	
803	6576332,48	289453,58		Offentlig godkjent grensemerke	10 Terrengmålt	10	
			4,11				
804	6576336,59	289453,45		Umerket	10 Terrengmålt	10	
			10,09				
805	6576346,68	289453,15		Umerket	10 Terrengmålt	10	17,00
			25,34			10	
806	6576364,29	289468,03		Offentlig godkjent grensemerke	10 Terrengmålt	10	
			17,64				
807	6576366,68	289485,51		Umerket	10 Terrengmålt	10	
			27,82				
808	6576370,47	289513,07		Umerket	10 Terrengmålt	10	
			21,49				
809	6576373,41	289534,36		Umerket	10 Terrengmålt	10	
			17,50				
810	6576375,79	289551,70		Umerket	10 Terrengmålt	10	
			29,55				
811	6576379,82	289580,97		Umerket	10 Terrengmålt	10	
			5,59				
812	6576380,59	289586,51		Umerket	10 Terrengmålt	10	-52,75
			29,72			10	
813	6576392,52	289613,30		Offentlig godkjent grensemerke	10 Terrengmålt	10	9,50
			4,15			10	

Løpenr	Nord	Øst	Grensemerke nedsatt i / Lengde (m)	Linjeinformasjon	Målemetode	Nøyaktighet (SD i cm)	Radius
814	6576394,42	289616,95		Offentlig godkjent grensemerke	10 Terrengmålt	10	
			40,55				
815	6576355,18	289606,72		Umerket	10 Terrengmålt	10	
			17,51				
816	6576351,82	289589,54		Umerket	10 Terrengmålt	10	
			18,63				
817	6576338,25	289602,30		Umerket	10 Terrengmålt	10	
			15,14				
818	6576323,60	289598,47		Umerket	10 Terrengmålt	10	
			1,20				
819	6576322,43	289598,19		Umerket	10 Terrengmålt	10	-32,00
			10,13				
820	6576312,36	289597,61		Offentlig godkjent grensemerke	10 Terrengmålt	10	
			10,58				
821	6576301,83	289598,64		Umerket	10 Terrengmålt	10	7,50
			11,95				
822	6576293,62	289591,74		Offentlig godkjent grensemerke	10 Terrengmålt	10	
			24,01				
823	6576291,81	289567,80		Umerket	10 Terrengmålt	10	
			28,67				
824	6576289,65	289539,21		Umerket	10 Terrengmålt	10	
			1,12				

Grensepunkt / Grenselinje

Indre avgrensing 10

Løpenr	Nord	Øst	Grensemerke nedsatt i / Lengde (m)	Linjeinformasjon	Målemetode	Nøyaktighet (SD i cm)	Radius
825	6576268,70	289700,42		Umerket	10 Terrengmålt	10	
			27,72				
826	6576296,39	289701,64		Umerket	10 Terrengmålt	10	
			24,01				
827	6576298,19	289725,58		Umerket	10 Terrengmålt	10	
			24,99				

Løpenr	Nord	Øst	Grensemerke nedsatt i / Lengde (m)	Linjeinformasjon	Målemetode	Nøyaktighet (SD i cm)	Radius
828	6576300,07	289750,50		Umerket	10 Terrengmålt	10	
			24,01				
829	6576301,88	289774,44		Umerket	10 Terrengmålt	10	
			21,35				
830	6576303,48	289795,73		Umerket	10 Terrengmålt	10	152,75
			11,12			10	
831	6576304,63	289806,79		Offentlig godkjent grensemerke	10 Terrengmålt	10	
			5,64				
832	6576298,99	289806,85		Umerket	10 Terrengmålt	10	
			6,91				
833	6576292,16	289805,83		Umerket	10 Terrengmålt	10	
			17,87				
834	6576275,70	289798,87		Umerket	10 Terrengmålt	10	
			25,74				
835	6576273,87	289773,20		Umerket	10 Terrengmålt	10	
			23,99				
836	6576272,18	289749,27		Umerket	10 Terrengmålt	10	
			24,98				
837	6576270,41	289724,35		Umerket	10 Terrengmålt	10	
			23,99				

Grensepunkt / Grenselinje

Indre avgrensing 11

Løpenr	Nord	Øst	Grensemerke nedsatt i / Lengde (m)	Linjeinformasjon	Målemetode	Nøyaktighet (SD i cm)	Radius
838	6576517,52	289531,86		Umerket	10 Terrengmålt	10	45,25
			48,66			10	
839	6576531,24	289487,59		Offentlig godkjent grensemerke	10 Terrengmålt	10	45,25
			32,10			10	
840	6576560,45	289475,99		Offentlig godkjent grensemerke	10 Terrengmålt	10	
			43,42				
841	6576565,82	289519,08		Umerket	10 Terrengmålt	10	
			12,05				

Løpenr	Nord	Øst	Grensemerke nedsatt i / Lengde (m)	Linjeinformasjon	Målemetode	Nøyaktighet (SD i cm)	Radius
842	6576576,80	289514,11		Umerket	10 Terrengmålt	10	
			4,99				
843	6576579,51	289518,30		Umerket	10 Terrengmålt	10	
			29,15				
844	6576600,60	289498,18		Umerket	10 Terrengmålt	10	
			29,92				
845	6576617,63	289522,78		Umerket	10 Terrengmålt	10	
			26,95				
846	6576632,97	289544,94		Umerket	10 Terrengmålt	10	
			25,41				
847	6576647,44	289565,83		Umerket	10 Terrengmålt	10	
			0,87				
848	6576647,94	289566,54		Umerket	10 Terrengmålt	10	-102,75
			24,48			10	
849	6576664,13	289584,83		Offentlig godkjent grensemerke	10 Terrengmålt	10	
			2,03				
850	6576665,64	289586,18		Umerket	10 Terrengmålt	10	
			17,14				
851	6576678,46	289597,55		Umerket	10 Terrengmålt	10	8,00
			11,36			10	
852	6576679,85	289607,89		Offentlig godkjent grensemerke	10 Terrengmålt	10	
			5,59				
853	6576676,80	289612,58		Umerket	10 Terrengmålt	10	-103,62
			11,60			10	
854	6576671,06	289622,65		Offentlig godkjent grensemerke	10 Terrengmålt	10	-103,62
			7,96			10	
855	6576667,79	289629,90		Umerket	10 Terrengmålt	10	-103,62
			6,37			10	
856	6576665,57	289635,87		Offentlig godkjent grensemerke	10 Terrengmålt	10	
			3,26				
857	6576664,58	289638,98		Umerket	10 Terrengmålt	10	
			18,04				

Løpenr	Nord	Øst	Grensemerke nedsatt i / Lengde (m)	Linjeinformasjon	Målemetode	Nøyaktighet (SD i cm)	Radius
858	6576659,38	289656,25		Umerket	10 Terrengmålt	10	8,00
			14,03				
859	6576648,05	289661,04		Offentlig godkjent grensemerke	10 Terrengmålt	10	
			19,29				
860	6576630,90	289652,20		Umerket	10 Terrengmålt	10	
			1,25				
861	6576629,79	289651,63		Umerket	10 Terrengmålt	10	167,25
			34,73				
862	6576600,79	289632,63		Umerket	10 Terrengmålt	10	167,25
			29,24				
863	6576579,84	289612,29		Offentlig godkjent grensemerke	10 Terrengmålt	10	
			8,24				
864	6576574,51	289606,00		Umerket	10 Terrengmålt	10	
			7,82				
865	6576569,42	289600,06		Umerket	10 Terrengmålt	10	
			24,54				
866	6576553,45	289581,43		Umerket	10 Terrengmålt	10	
			31,95				
867	6576532,68	289557,15		Umerket	10 Terrengmålt	10	
			8,46				
868	6576527,18	289550,72		Umerket	10 Terrengmålt	10	45,25
			21,39				10

Grensepunkt / Grenselinje

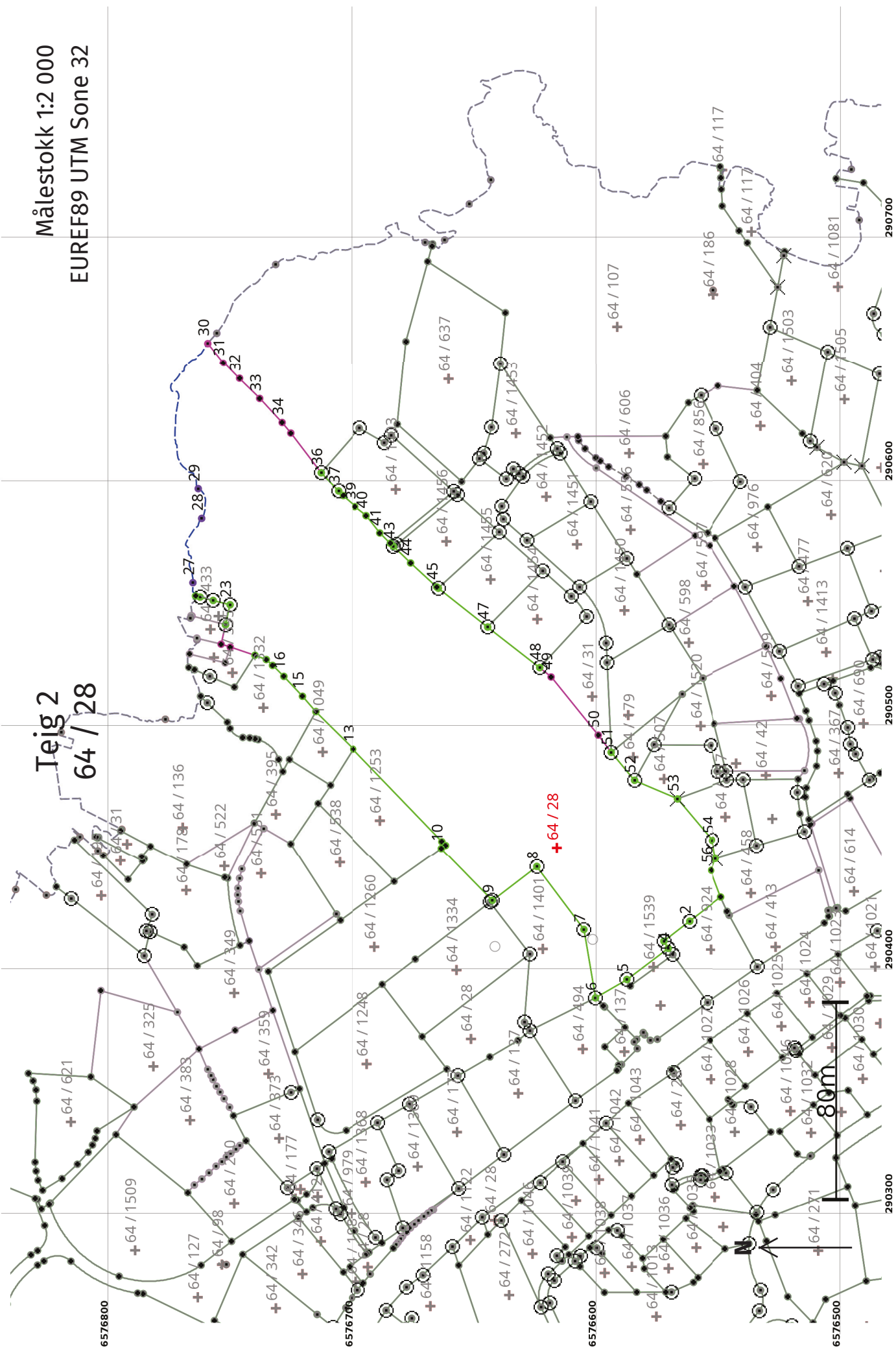
Indre avgrensing 12

Løpenr	Nord	Øst	Grensemerke nedsatt i / Lengde (m)	Linjeinformasjon	Målemetode	Nøyaktighet (SD i cm)	Radius
869	6576357,17	289882,66		Offentlig godkjent grensemerke	10 Terrengmålt	10	
			24,67				
870	6576375,18	289865,80		Umerket	10 Terrengmålt	10	
			10,65				
871	6576382,96	289858,52		Umerket	10 Terrengmålt	10	
			25,70				

Løpenr	Nord	Øst	Grensemerke nedsatt i / Lengde (m)	Linjeinformasjon	Målemetode	Nøyaktighet (SD i cm)	Radius
872	6576400,75	289877,07		Umerket	10 Terrengmålt	10	
			2,79				
873	6576402,69	289879,08		Umerket	10 Terrengmålt	10	
			20,65				
874	6576417,03	289893,94		Umerket	10 Terrengmålt	10	
			18,77				
875	6576422,11	289875,87		Umerket	10 Terrengmålt	10	
			22,53				
876	6576428,21	289854,18		Umerket	10 Terrengmålt	10	
			20,50				
877	6576433,75	289834,44		Umerket	10 Terrengmålt	10	
			33,21				
878	6576466,46	289840,19		Umerket	10 Terrengmålt	10	
			1,49				
879	6576467,93	289840,44		Umerket	10 Terrengmålt	10	546,50
			24,74			10	
880	6576463,37	289864,75		Umerket	10 Terrengmålt	10	546,50
			23,15			10	
881	6576458,12	289887,29		Offentlig godkjent grensemerke	10 Terrengmålt	10	546,50
			25,21			10	
882	6576451,31	289911,56		Offentlig godkjent grensemerke	10 Terrengmålt	10	546,50
			13,92			10	
883	6576447,07	289924,82		Offentlig godkjent grensemerke	10 Terrengmålt	10	11,50
			18,24			10	
884	6576432,36	289932,04		Offentlig godkjent grensemerke	10 Terrengmålt	10	
			25,11			10	
885	6576408,65	289923,77		Umerket	10 Terrengmålt	10	
			1,26				
886	6576409,00	289922,56		Umerket	10 Terrengmålt	10	
			1,44				
887	6576407,64	289922,09		Umerket	10 Terrengmålt	10	146,00
			14,15			10	

Løpenr	Nord	Øst	Grensemerke nedsatt i / Lengde (m) Linjeinformasjon	Målemetode	Nøyaktighet (SD i cm)	Radius
888	6576394,53	289916,78	Offentlig godkjent grensemerke	10 Terrengmålt	10	146,00
889	6576373,87	289905,11	23,75 Offentlig godkjent grensemerke	10 Terrengmålt	10	
890	6576371,51	289903,47	2,87 Offentlig godkjent grensemerke	10 Terrengmålt	10	
891	6576370,56	289904,33	1,28 Umerket	10 Terrengmålt	10	147,25
892	6576357,28	289893,70	17,02 Offentlig godkjent grensemerke	10 Terrengmålt	10	7,50
			12,41		10	

Teig 2
64 / 28



Areal og koordinater

Areal: 20 078

Arealmerknad: Hjelpelinje vannkant

Representasjonssystem: EUREF89 UTM Sone 32**Nord:** 6576618**Øst:** 290450**Grensepunkt / Grenselinje****Ytre avgrensing**

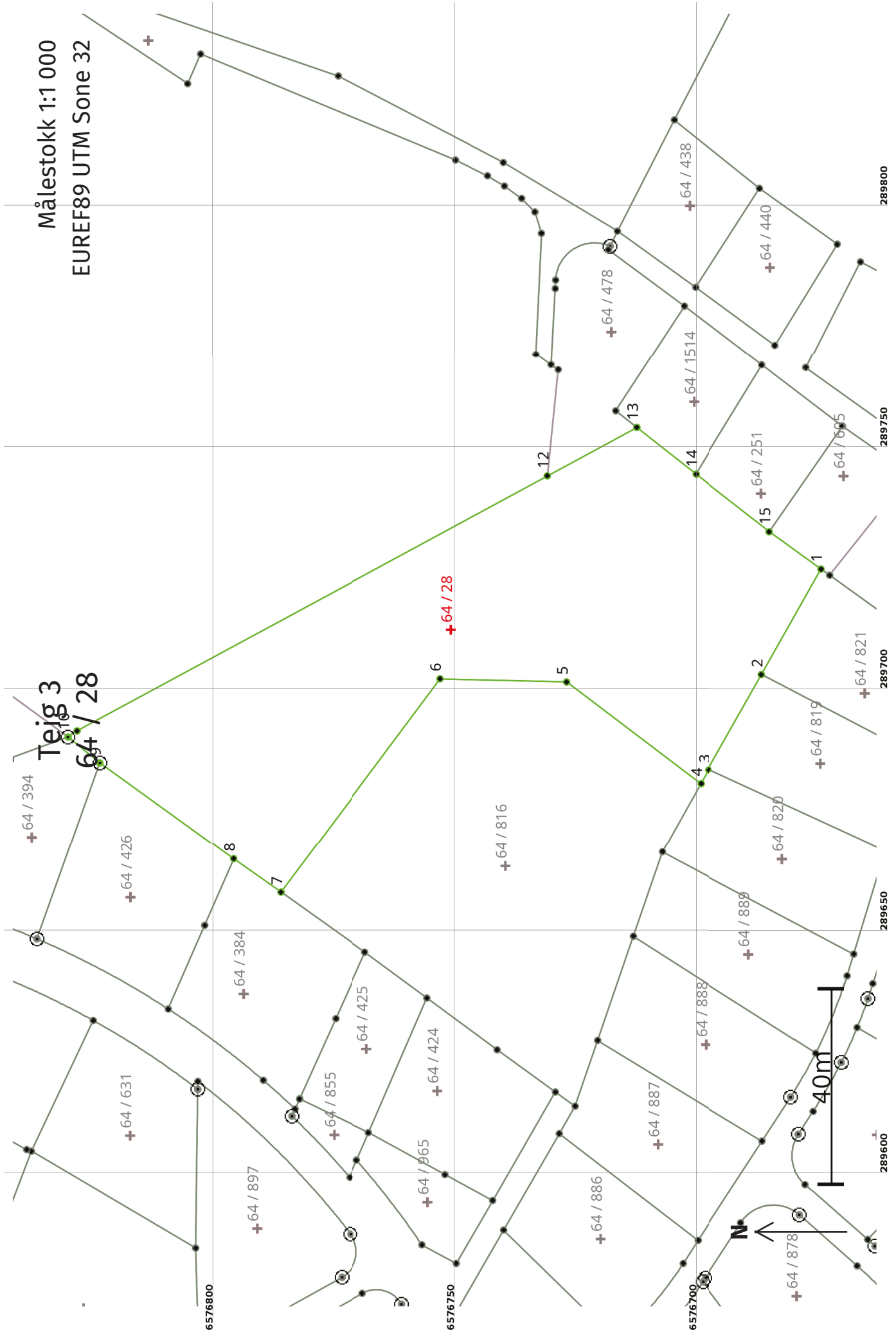
Løpnr	Nord	Øst	Grensemerke nedsatt i / Lengde (m) Linjeinformasjon	Målemetode	Nøyaktighet (SD i cm)	Radius
1	6576550,32	290429,39	Umerket 16,44	96 GNSS: Fasemåling (Real time kinematic)	10	
2	6576563,35	290419,36	Jord Offentlig godkjent grensemerke 13,34	96 GNSS: Fasemåling (Real time kinematic)	10	
3	6576573,92	290411,22	Jord Offentlig godkjent grensemerke 3,44	96 GNSS: Fasemåling (Real time kinematic)	10	
4	6576572,16	290408,26	Jord Offentlig godkjent grensemerke 21,17	96 GNSS: Fasemåling (Real time kinematic)	10	
5	6576589,07	290395,53	Offentlig godkjent grensemerke 14,86	96 GNSS: Fasemåling (Real time kinematic)	10	
6	6576601,90	290388,03	Offentlig godkjent grensemerke 28,35	10 Terrengmålt	10	
7	6576606,63	290415,98	Offentlig godkjent grensemerke 32,19	10 Terrengmålt	10	
8	6576625,89	290441,77	Offentlig godkjent grensemerke 22,84	10 Terrengmålt	10	
9	6576644,05	290427,91	Offentlig godkjent grensemerke 30,01	10 Terrengmålt	10	
10	6576664,97	290449,42	Umerket 2,16	10 Terrengmålt	10	
11	6576663,21	290450,68	Umerket 2,16	10 Terrengmålt	10	
12	6576664,71	290452,23	Umerket 52,59	10 Terrengmålt	10	
13	6576701,21	290490,09	Umerket 21,77	10 Terrengmålt	10	

Løpenr	Nord	Øst	Grensemerke nedsett i / Lengde (m) Linjeinformasjon	Målemetode	Nøyaktighet (SD i cm)	Radius
14	6576716,65	290505,44	Umerket	10 Terrengmålt	10	10
15	6576722,12	290511,68	8,30 Umerket	10 Terrengmålt	10	10
16	6576729,73	290519,80	11,13 Umerket	10 Terrengmålt	10	10
17	6576734,36	290524,30	6,46 Umerket	10 Terrengmålt	10	10
18	6576736,91	290526,70	3,50 Umerket	10 Terrengmålt	10	10
19	6576741,53	290528,44	4,94 Umerket	10 Terrengmålt	10	10
20	6576751,59	290531,73	10,58 Umerket	82 Frihåndstegning: Direkte innlagt på skjerm	200	200
21	6576755,34	290532,96	3,95 Umerket	82 Frihåndstegning: Direkte innlagt på skjerm	200	200
22	6576753,54	290540,88	8,12 Offentlig godkjent grensemerke	10 Terrengmålt	10	10
23	6576751,68	290549,07	8,40 Offentlig godkjent grensemerke	10 Terrengmålt	10	10
24	6576758,58	290550,82	7,12 Offentlig godkjent grensemerke	10 Terrengmålt	10	10
25	6576763,91	290552,18	5,50 Offentlig godkjent grensemerke	10 Terrengmålt	10	10
26	6576765,78	290552,65	1,93 Umerket	10 Terrengmålt	10	10
27	6576766,85	290558,07	5,84 Hjelpelinje vannkant Geometrisk hjelpepunkt	22 Stereoinstrument: Analytisk plotter	36	36
28	6576763,27	290584,33	29,89 Hjelpelinje vannkant Geometrisk hjelpepunkt	22 Stereoinstrument: Analytisk plotter	36	36
29	6576764,68	290596,49	13,59 Hjelpelinje vannkant Geometrisk hjelpepunkt	22 Stereoinstrument: Analytisk plotter	36	36
			72,58 Hjelpelinje vannkant	22 Stereoinstrument: Analytisk plotter	36	36

Løpenr	Nord	Øst	Grensemerke nedsett i / Lengde (m)	Linjeinformasjon	Målemetode	Nøyaktighet (SD i cm)	Radius
30	6576760,59	290656,12		Geometrisk hjelpepunkt	55 Digitalisert på dig.bord fra strek-kart: Papirkopi	200	
31	6576754,31	290648,07	10,21	Umerket	55 Digitalisert på dig.bord fra strek-kart: Papirkopi	200	
32	6576747,81	290641,62	9,16	Umerket	55 Digitalisert på dig.bord fra strek-kart: Papirkopi	200	
33	6576739,60	290633,34	11,66	Umerket	55 Digitalisert på dig.bord fra strek-kart: Papirkopi	200	
34	6576730,42	290623,49	13,46	Umerket	55 Digitalisert på dig.bord fra strek-kart: Papirkopi	200	
35	6576726,89	290619,18	5,57	Umerket	55 Digitalisert på dig.bord fra strek-kart: Papirkopi	200	
36	6576714,47	290602,96	20,43	Offentlig godkjent grensemerke	10 Terrengmålt	10	
37	6576707,34	290595,52	10,30	Offentlig godkjent grensemerke	10 Terrengmålt	10	
38	6576705,44	290593,65	2,67	Umerket	10 Terrengmålt	10	
39	6576700,39	290589,14	6,77	Umerket	10 Terrengmålt	10	
40	6576695,73	290585,45	5,94	Umerket	10 Terrengmålt	10	
41	6576690,10	290578,37	9,05	Umerket	10 Terrengmålt	10	
42	6576685,79	290574,18	6,01	Jord Grensepåle	10 Terrengmålt	10	
43	6576684,51	290572,94	1,78	Offentlig godkjent grensemerke	10 Terrengmålt	10	
44	6576677,52	290566,13	9,76	Umerket	10 Terrengmålt	10	
45	6576666,83	290556,34	14,50	Umerket	10 Terrengmålt	10	
			0,83	Umerket	10 Terrengmålt	10	

Løpenr	Nord	Øst	Grensemerke nedsett i / Lengde (m)	Linjeinformasjon	Målemetode	Nøyaktighet (SD i cm)	Radius
46	6576666,18	290555,83		Offentlig godkjent grensemerke	10 Terrengmålt	10	
			25,68				
47	6576645,99	290539,96		Offentlig godkjent grensemerke	10 Terrengmålt	10	
			26,97				
48	6576624,71	290523,39		Offentlig godkjent grensemerke	10 Terrengmålt	10	
			6,03				
49	6576620,05	290519,57		Umerket	82 Frihåndstegning: Direkte innlagt på skjerm	200	
			30,56				
50	6576600,80	290495,83		Umerket	55 Digitalisert på dig.bord fra strek-kart: Papirkopi	200	
			8,81				
51	6576595,49	290488,80	Jord	Offentlig godkjent grensemerke	96 GNSS: Fasemåling (Real time kinematic)	10	
			14,91				
52	6576585,91	290477,37	Jord	Offentlig godkjent grensemerke	96 GNSS: Fasemåling (Real time kinematic)	10	
			19,13				
53	6576568,37	290469,75	Fjell Kors		96 GNSS: Fasemåling (Real time kinematic)	10	
			22,27				
54	6576554,03	290452,71	Fjell	Offentlig godkjent grensemerke	96 GNSS: Fasemåling (Real time kinematic)	10	
			7,66				
55	6576552,54	290445,20	Fjell Kors		96 GNSS: Fasemåling (Real time kinematic)	10	
			5,32				
56	6576554,40	290440,21	Jord	Gjerdestolpe	96 GNSS: Fasemåling (Real time kinematic)	10	
			11,56				

Målestokk 1:1 000
EUREF89 UTM Sone 32



Areal og koordinater

Areal: 6 036,4

Arealmerknad:

Representasjonssystem: EUREF89 UTM Sone 32

Nord: 6576752

Øst: 289712

Grensepunkt / Grenselinje**Ytre avgrensing**

Løpnr	Nord	Øst	Grensemerke nedsatt i / Lengde (m)	Grensepunkttype / Linjeinformasjon	Målemetode	Nøyaktighet (SD i cm)	Radius
1	6576675,21	289724,53		Umerket	10 Terrengmålt	10	10
2	6576687,42	289702,76	24,96	Umerket	10 Terrengmålt	10	10
3	6576698,40	289683,20	22,43	Umerket	10 Terrengmålt	10	10
4	6576699,98	289680,37	3,24	Umerket	10 Terrengmålt	10	10
5	6576727,73	289701,33	34,78	Umerket	10 Terrengmålt	10	10
6	6576753,85	289701,97	26,13	Umerket	10 Terrengmålt	10	10
7	6576786,82	289657,80	55,12	Umerket	10 Terrengmålt	10	10
8	6576796,57	289664,72	11,96	Umerket	10 Terrengmålt	10	10
9	6576824,13	289684,65	34,01	Offentlig godkjent grensemerke	10 Terrengmålt	10	10
10	6576830,66	289689,97	8,42	Offentlig godkjent grensemerke	10 Terrengmålt	10	10
11	6576828,80	289691,25	2,26	Umerket	10 Terrengmålt	10	10
12	6576731,71	289743,79	110,39	Umerket	10 Terrengmålt	10	10
13	6576713,23	289753,79	21,01	Umerket	10 Terrengmålt	10	10
			15,57	Umerket	10 Terrengmålt	10	10

Løpenr	Nord	Øst	Grensemerke nedsatt i / Lengde (m) Linjeinformasjon	Målemetode	Nøyaktighet (SD i cm)	Radius
14	6576701,00	289744,16	Umerket 19,31	69 Beregnet	10	
15	6576685,83	289732,22	Umerket 13,11	10 Terrengmålt	10	

Areal og koordinater

Areal: 1 706,3

Arealmerknad:

Representasjonssystem: EUREF89 UTM Sone 32

Nord: 6576653

Øst: 290371

Grensepunkt / Grenselinje**Ytre avgrensing**

Løpenr	Nord	Øst	Grensemerke nedsatt i / Lengde (m)	Grensepunkttype / Linjeinformasjon	Målemetode	Nøyaktighet (SD i cm)	Radius
1	6576628,69	290374,61		Offentlig godkjent grensemerke	10 Terrengmålt	10	
2	6576633,55	290370,64	6,28	Umerket	10 Terrengmålt	10	
3	6576645,08	290363,88	13,37	Umerket	10 Terrengmålt	10	
4	6576658,15	290356,23	15,14	Offentlig godkjent grensemerke	10 Terrengmålt	10	
5	6576677,99	290344,61	22,99	Offentlig godkjent grensemerke	10 Terrengmålt	10	
6	6576691,03	290336,97	15,11	Offentlig godkjent grensemerke	10 Terrengmålt	10	
7	6576711,31	290325,09	23,50	Offentlig godkjent grensemerke	10 Terrengmålt	10	
8	6576710,12	290322,20	3,13	Umerket	10 Terrengmålt	10	
9	6576712,99	290320,40	3,39	Umerket	10 Terrengmålt	10	
10	6576723,34	290350,82	32,13	Umerket	96 GNSS: Fasemåling (Real time kinematic)	10	
11	6576734,25	290382,88	33,87	Umerket	82 Frihåndstegning: Direkte innlagt på skjerm	200	
12	6576739,98	290399,73	17,80	Ukjent	82 Frihåndstegning: Direkte innlagt på skjerm	200	
13	6576708,25	290422,30	38,94	Ukjent	10 Terrengmålt	10	
			3,00				

Løpnr	Nord	Øst	Grensemerke nedsatt i / Lengde (m)	Linjeinformasjon	Målemetode	Nøyaktighet (SD i cm)	Radius
14	6576706,63	290419,77		Umerket	10 Terrengmålt	10	
			36,06				
15	6576736,01	290398,87		Umerket	10 Terrengmålt	10	
			34,63				
16	6576725,15	290365,99		Umerket	10 Terrengmålt	10	
			29,28				
17	6576715,96	290338,19		Offentlig godkjent grensemerke	10 Terrengmålt	10	-8,00
			14,36			10	
18	6576704,23	290333,85		Umerket	10 Terrengmålt	10	
			48,53				
19	6576662,68	290358,92		Umerket	10 Terrengmålt	10	
			16,68				
20	6576672,80	290372,18		Umerket	10 Terrengmålt	10	
			55,53				
21	6576628,75	290405,99		Offentlig godkjent grensemerke	10 Terrengmålt	10	
			28,02				
22	6576630,94	290378,06		Offentlig godkjent grensemerke	10 Terrengmålt	10	
			4,12				

Areal og koordinater

Areal: 1 070,7

Arealmerknad:

Representasjonssystem: EUREF89 UTM Sone 32

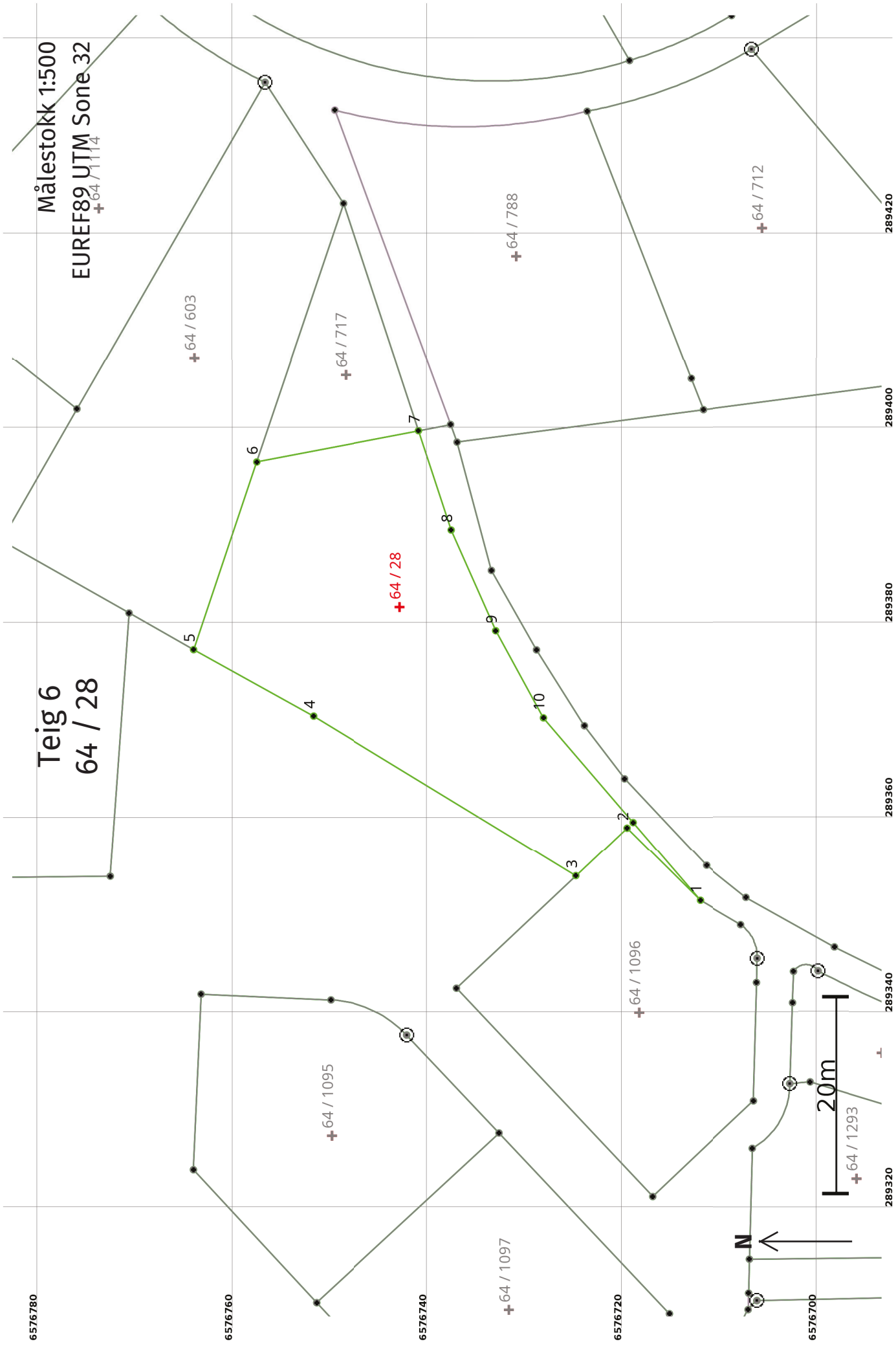
Nord: 6576814

Øst: 289834

Grensepunkt / Grenselinje**Ytre avgrensing**

Løpnr	Nord	Øst	Grensemerke nedsatt i / Lengde (m)	Grensepunkttype / Linjeinformasjon	Målemetode	Nøyaktighet (SD i cm)	Radius
1	6576717,24	289794,48		Umerket	10 Terrengmålt	10	
2	6576718,74	289791,34	3,48	Offentlig godkjent grensemerke	10 Terrengmålt	10	-8,00
3	6576729,98	289784,38	15,56	Umerket	10 Terrengmålt	10	
4	6576730,06	289782,61	1,77	Umerket	10 Terrengmålt	10	
5	6576730,93	289766,75	15,88	Umerket	10 Terrengmålt	10	
6	6576734,05	289768,98	3,84	Umerket	10 Terrengmålt	10	
7	6576732,90	289794,00	25,05	Umerket	10 Terrengmålt	10	
8	6576734,23	289798,40	4,60	Umerket	10 Terrengmålt	10	
9	6576736,98	289801,19	3,92	Umerket	10 Terrengmålt	10	
10	6576740,53	289803,74	4,37	Umerket	10 Terrengmålt	10	
11	6576744,03	289805,87	4,10	Umerket	10 Terrengmålt	10	
12	6576750,71	289809,12	7,43	Umerket	10 Terrengmålt	10	
13	6576803,29	289830,97	56,94	Umerket	10 Terrengmålt	10	
			6,68				

Løpnr	Nord	Øst	Grensemerke nedsatt i / Lengde (m)	Linjeinformasjon	Målemetode	Nøyaktighet (SD i cm)	Radius
14	6576805,96	289824,85		Umerket	10 Terrengmålt	10	
			107,19				
15	6576895,32	289884,05		Umerket	10 Terrengmålt	10	
			5,46				
16	6576899,77	289887,21		Annen terrengdetalj Veg midt	69 Beregnet	10	
			4,37				
17	6576897,36	289890,86		Annen terrengdetalj Rør	96 GNSS: Fasemåling (Real time kinematic)	10	
			4,92				
18	6576893,49	289887,82		Umerket	10 Terrengmålt	10	
			14,38				
19	6576881,88	289879,34		Umerket	10 Terrengmålt	10	
			10,56				
20	6576873,33	289873,14		Umerket	10 Terrengmålt	10	
			11,62				
21	6576863,81	289866,48		Umerket	10 Terrengmålt	10	
			0,25				
22	6576864,04	289866,39		Umerket	10 Terrengmålt	10	
			30,46				
23	6576839,40	289848,49		Umerket	10 Terrengmålt	10	
			9,11				
24	6576830,78	289845,55		Umerket	10 Terrengmålt	10	
			2,01				
25	6576828,88	289844,90		Umerket	10 Terrengmålt	10	
			57,07				
26	6576774,88	289826,44		Umerket	10 Terrengmålt	10	
			38,51				
27	6576740,75	289808,61		Umerket	10 Terrengmålt	10	
			27,43				



6576780

6576760

6576740

+ 64 / 1097

6576720

+ 64 / 1096

6576700

+ 64 / 1293

289320

289340

289360

289380

289400

289420

Teig 6
64 / 28

Målestokk 1:500
EUREF89 UTM Sone 32

+ 64 / 603

+ 64 / 717

+ 64 / 788

+ 64 / 712

+ 64 / 1095

+ 64 / 28

20m

N

Areal og koordinater

Areal: 944,6

Arealmerknad:

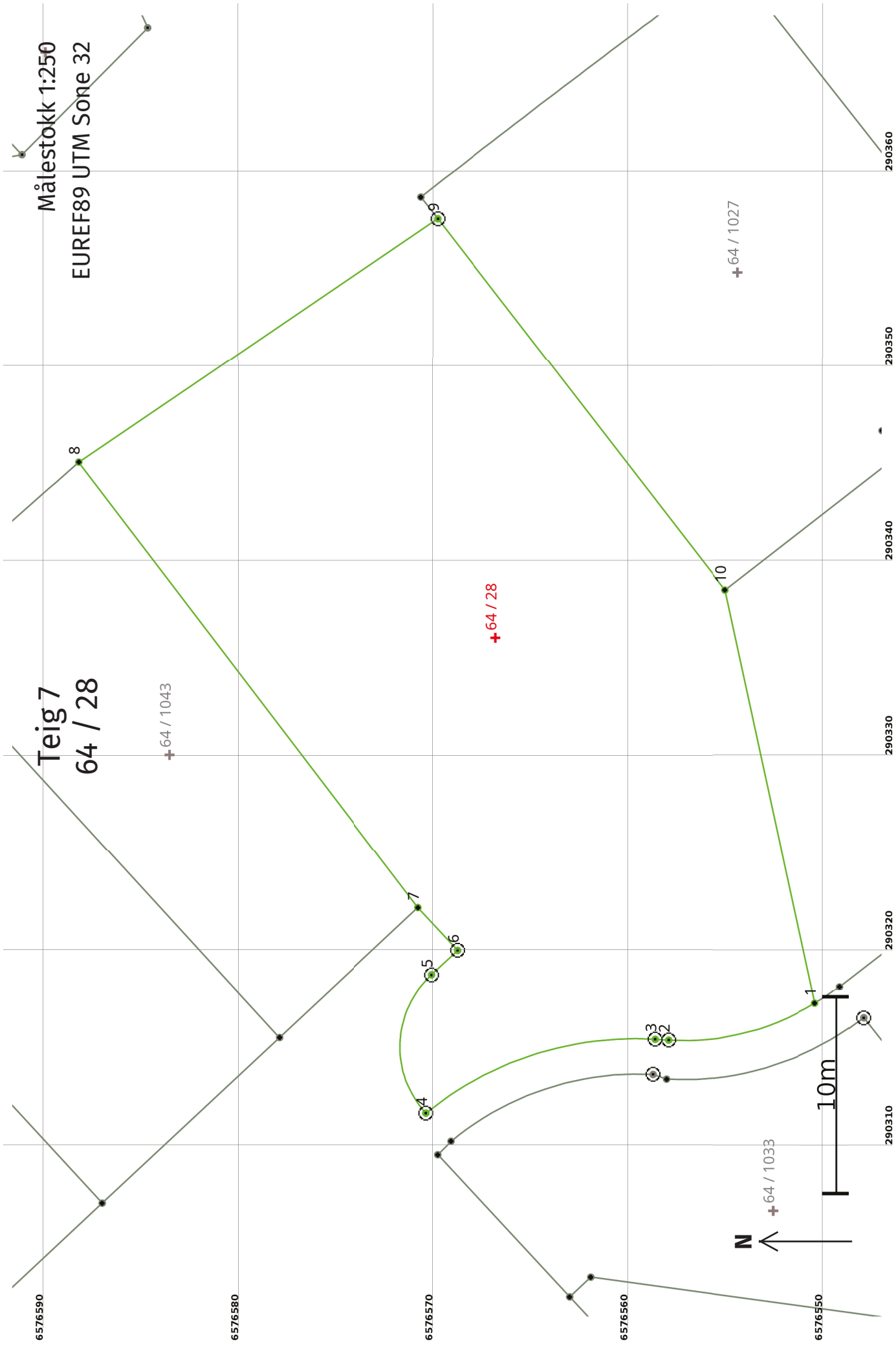
Representasjonssystem: EUREF89 UTM Sone 32

Nord: 6576743

Øst: 289382

Grensepunkt / Grenselinje**Ytre avgrensing**

Løpnr	Nord	Øst	Grensemerke nedsatt i / Lengde (m)	Grensepunkttype / Linjeinformasjon	Målemetode	Nøyaktighet (SD i cm)	Radius
1	6576712,33	289351,41		Umerket	10 Terrengmålt	10	
2	6576719,85	289358,89	10,61	Umerket	10 Terrengmålt	10	
3	6576725,10	289353,94	7,22	Umerket	10 Terrengmålt	10	
4	6576752,06	289370,37	31,57	Umerket	10 Terrengmålt	10	
5	6576764,34	289377,17	14,04	Umerket	10 Terrengmålt	10	
6	6576757,88	289396,38	20,27	Umerket	10 Terrengmålt	10	
7	6576741,22	289399,58	16,96	Umerket	10 Terrengmålt	10	
8	6576737,87	289389,41	10,71	Umerket	10 Terrengmålt	10	
9	6576733,31	289379,11	11,26	Umerket	10 Terrengmålt	10	
10	6576728,42	289370,19	10,17	Umerket	10 Terrengmålt	10	
11	6576719,23	289359,47	14,12	Umerket	10 Terrengmålt	10	
			10,61	Umerket	10 Terrengmålt	10	



Areal og koordinater

Areal: 891,5

Arealmerknad:

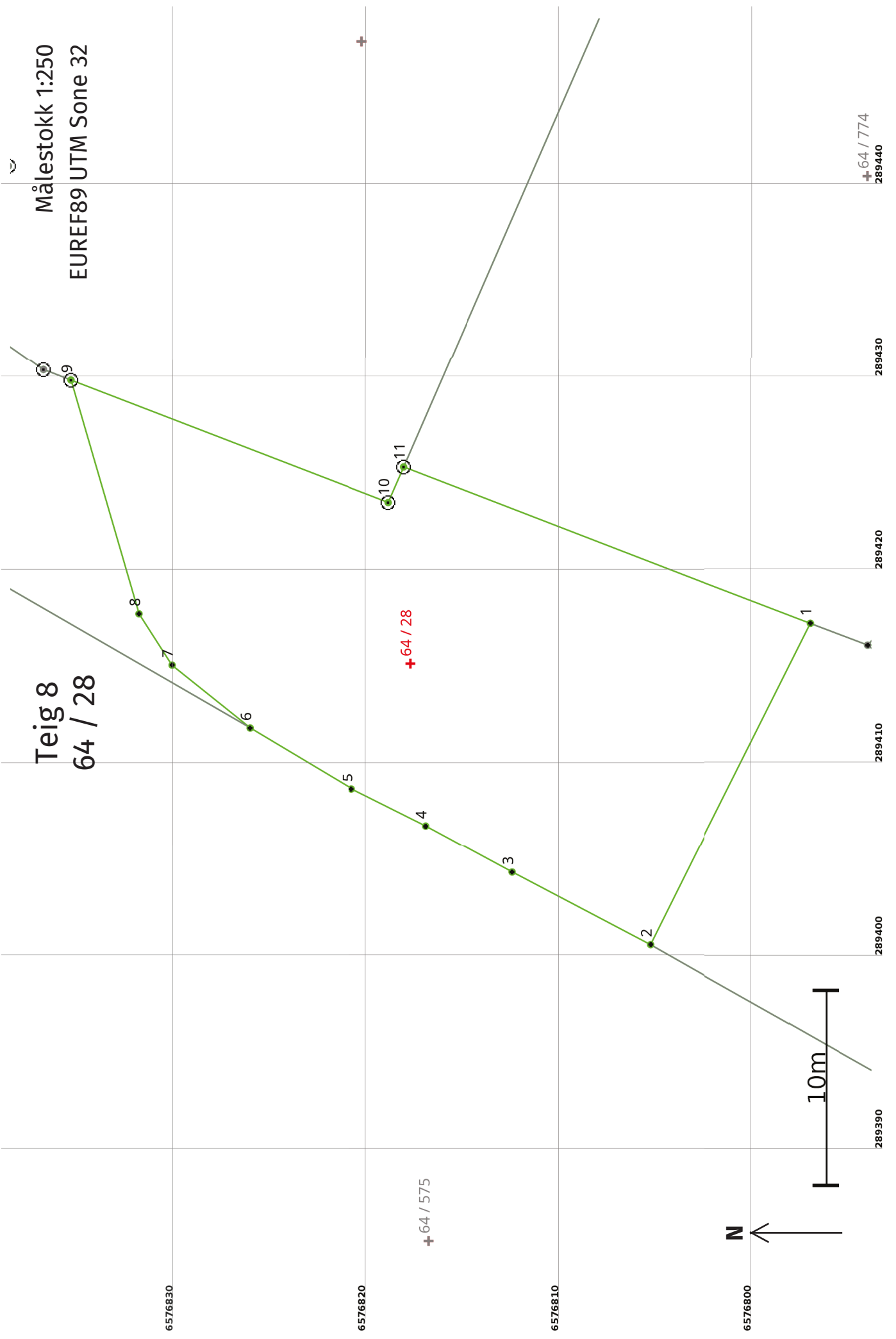
Representasjonssystem: EUREF89 UTM Sone 32

Nord: 6576567

Øst: 290336

Grensepunkt / Grenselinje**Ytre avgrensing**

Løpnr	Nord	Øst	Grensemerke nedsatt i / Lengde (m)	Grensepunkttype / Linjeinformasjon	Målemetode	Nøyaktighet (SD i cm)	Radius
1	6576550,62	290317,22		Umerket	10 Terrengmålt	10	13,00
2	6576558,12	290315,35	7,85	Offentlig godkjent grensemerke	10 Terrengmålt	10	
3	6576558,81	290315,39	0,69	Offentlig godkjent grensemerke	10 Terrengmålt	10	-17,00
4	6576570,56	290311,61	12,63	Offentlig godkjent grensemerke	10 Terrengmålt	10	
5	6576570,27	290318,69	7,88	Offentlig godkjent grensemerke	10 Terrengmålt	10	5,00
6	6576568,93	290319,94	1,83	Offentlig godkjent grensemerke	10 Terrengmålt	10	
7	6576570,97	290322,14	3,00	Umerket	10 Terrengmålt	10	
8	6576588,37	290344,99	28,72	Umerket	96 GNSS: Fasemåling (Real time kinematic)	10	
9	6576569,96	290357,50	22,26	Jord	96 GNSS: Fasemåling (Real time kinematic)	10	
10	6576555,19	290338,42	24,13	Umerket	10 Terrengmålt	10	
			21,69				



Teig 8
64 / 28

Målestokk 1:250
EUREF89 UTM Sone 32

+64 / 28

+64 / 575

10m

N

+64 / 774
289440

289430

289420

289410

289400

289390

6576830

6576820

6576810

6576800

Areal og koordinater

Areal: 539,4

Arealmerknad:

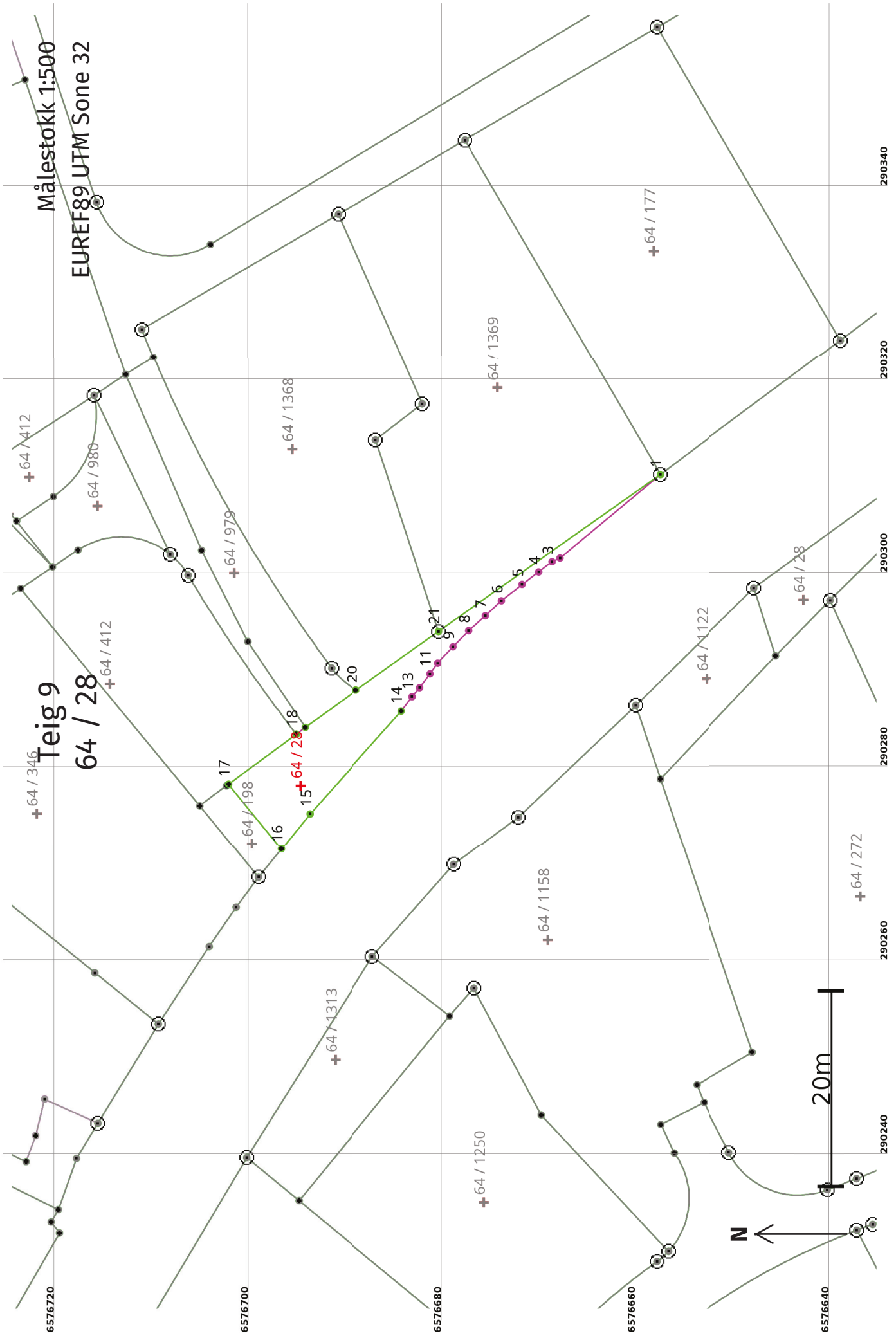
Representasjonssystem: EUREF89 UTM Sone 32

Nord: 6576818

Øst: 289415

Grensepunkt / Grenselinje**Ytre avgrensing**

Løpnr	Nord	Øst	Grensemerke nedsatt i / Lengde (m)	Grensepunkttype / Linjeinformasjon	Målemetode	Nøyaktighet (SD i cm)	Radius
1	6576797,17	289417,17		Umerket	10 Terrengmålt	10	
2	6576805,45	289400,53	18,59	Umerket	10 Terrengmålt	10	
3	6576812,61	289404,29	8,09	Umerket	10 Terrengmålt	10	
4	6576817,08	289406,71	5,08	Umerket	10 Terrengmålt	10	
5	6576820,93	289408,63	4,30	Umerket	10 Terrengmålt	10	
6	6576826,20	289411,78	6,14	Umerket	10 Terrengmålt	10	
7	6576830,23	289415,03	5,18	Umerket	10 Terrengmålt	10	
8	6576831,94	289417,68	3,15	Umerket	10 Terrengmålt	10	
9	6576835,45	289429,76	12,58	Jord Offentlig godkjent grensemerke	96 GNSS: Fasemåling (Real time kinematic)	10	
10	6576819,02	289423,43	17,61	Jord Offentlig godkjent grensemerke	96 GNSS: Fasemåling (Real time kinematic)	10	
11	6576818,22	289425,27	2,01	Jord Offentlig godkjent grensemerke	96 GNSS: Fasemåling (Real time kinematic)	10	
			22,55				



Areal og koordinater

Areal: 173,9

Arealmerknad:

Representasjonssystem: EUREF89 UTM Sone 32

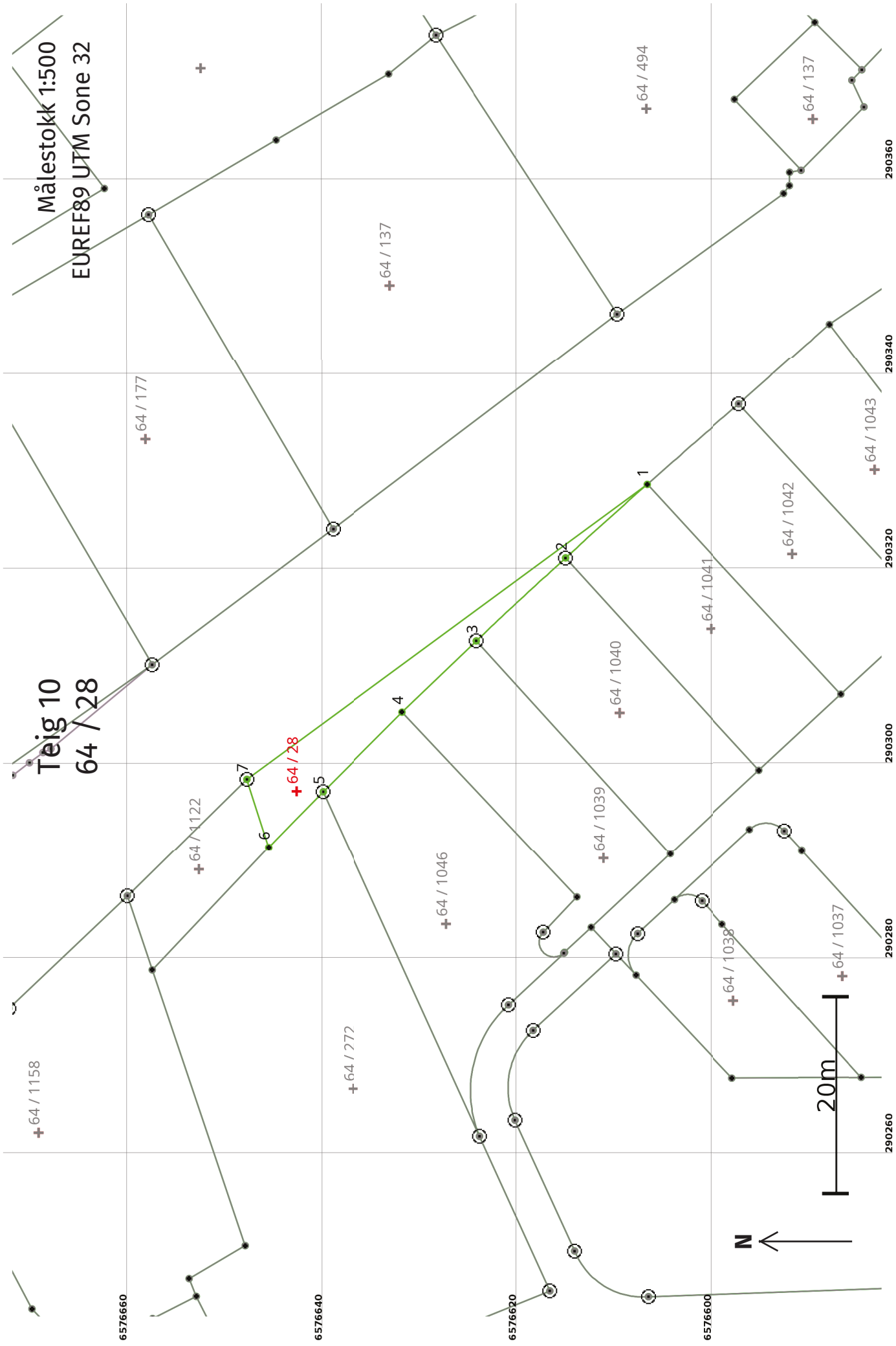
Nord: 6576695

Øst: 290278

Grensepunkt / Grenselinje**Ytre avgrensing**

Løpenr	Nord	Øst	Grensemerke nedsatt i / Grensepunkttype / Lengde (m) Linjeinformasjon	Målemetode	Nøyaktighet (SD i cm)	Radius
1	6576657,82	290310,06	Jord Offentlig godkjent grensemerke 13,46	96 GNSS: Fasemåling (Real time kinematic)	10	
2	6576668,17	290301,46	Ukjent 0,90	82 Frihåndstegning: Direkte innlagt på skjerm	200	
3	6576668,99	290301,08	Ukjent 1,73	82 Frihåndstegning: Direkte innlagt på skjerm	200	
4	6576670,37	290300,03	Ukjent 2,14	82 Frihåndstegning: Direkte innlagt på skjerm	200	
5	6576672,08	290298,75	Ukjent 2,73	82 Frihåndstegning: Direkte innlagt på skjerm	200	
6	6576674,21	290297,05	Ukjent 2,26	82 Frihåndstegning: Direkte innlagt på skjerm	200	
7	6576675,87	290295,52	Ukjent 2,29	82 Frihåndstegning: Direkte innlagt på skjerm	200	
8	6576677,58	290293,99	Ukjent 2,33	82 Frihåndstegning: Direkte innlagt på skjerm	200	
9	6576679,20	290292,32	Ukjent 2,31	82 Frihåndstegning: Direkte innlagt på skjerm	200	
10	6576680,78	290290,63	Ukjent 1,35	82 Frihåndstegning: Direkte innlagt på skjerm	200	
11	6576681,57	290289,54	Ukjent 1,79	82 Frihåndstegning: Direkte innlagt på skjerm	200	
12	6576682,64	290288,11	Ukjent 1,21	82 Frihåndstegning: Direkte innlagt på skjerm	200	
13	6576683,42	290287,18	Ukjent 1,85	82 Frihåndstegning: Direkte innlagt på skjerm	200	

Løpenr	Nord	Øst	Grensemerke nedsatt i / Lengde (m)	Linjeinformasjon	Målemetode	Nøyaktighet (SD i cm)	Radius
14	6576684,54	290285,71		Umerket	96 GNSS: Fasemåling (Real time kinematic)	10	
			14,22				
15	6576694,02	290275,11		Asfaltspiker	96 GNSS: Fasemåling (Real time kinematic)	10	
			4,71				
16	6576696,97	290271,44		Umerket	96 GNSS: Fasemåling (Real time kinematic)	10	
			8,65				
17	6576702,41	290278,17		Umerket	10 Terrengmålt	10	
			8,67				
18	6576695,44	290283,33		Umerket	82 Frihåndstegning: Direkte innlagt på skjerm	10	
			1,16			200	
19	6576694,51	290284,03		Umerket	10 Terrengmålt	10	
			6,53				
20	6576689,23	290287,87		Umerket	10 Terrengmålt	10	
			10,45				
21	6576680,69	290293,90		Offentlig godkjent grensemerke	10 Terrengmålt	10	
			28,00				



Areal og koordinater

Areal: 158,1

Arealmerknad:

Representasjonspunkt: Koordinatsystem: EUREF89 UTM Sone 32
Målemetode: 82 Frihåndstegning: Direkte innlagt på skjerm

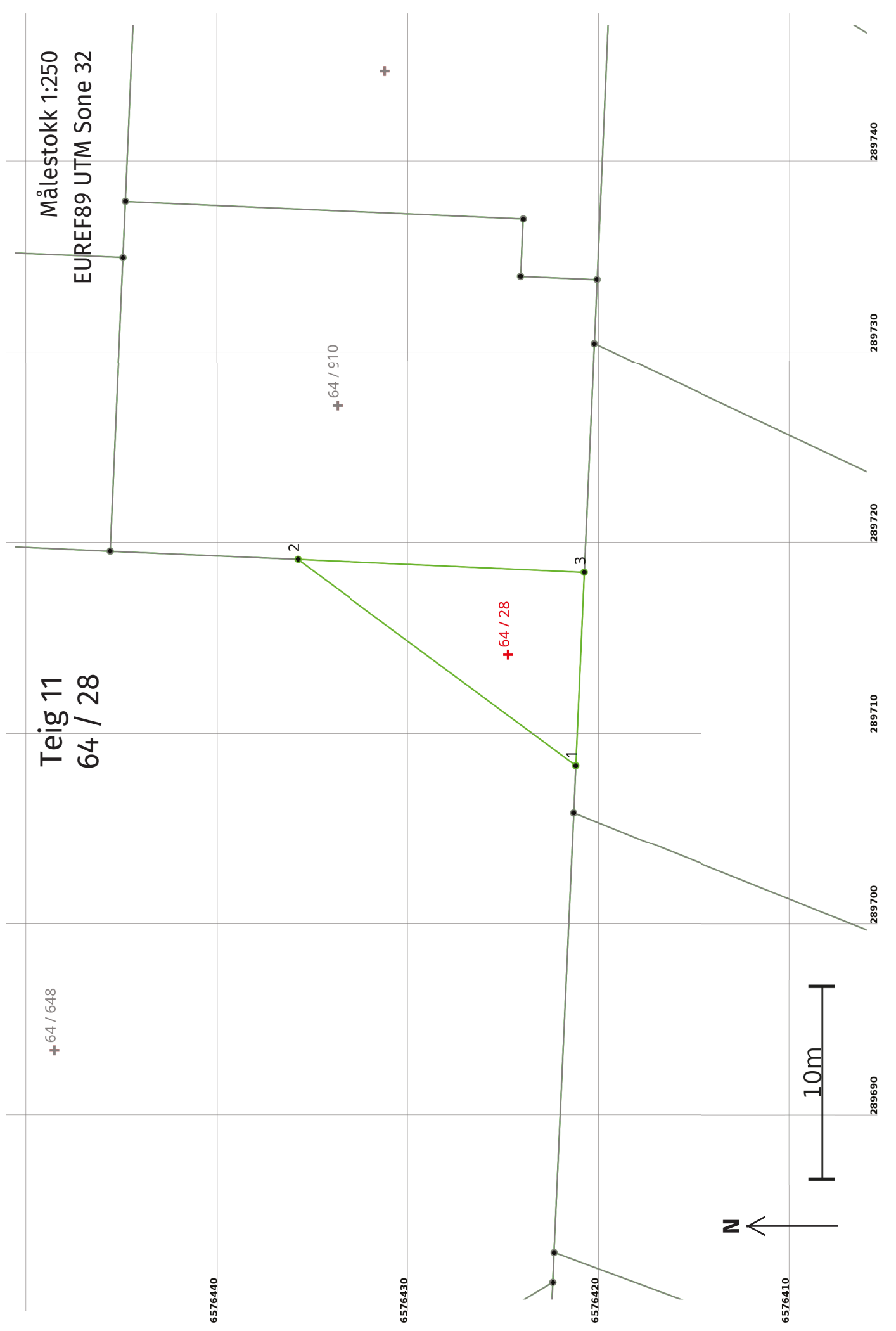
Nord: 6576643
Nøyaktighet: 36

Øst: 290297

Grensepunkt / Grenselinje

Ytre avgrensing

Løpenr	Nord	Øst	Grensemerke nedsatt i / Lengde (m)	Grensepunkttype / Linjeinformasjon	Målemetode	Nøyaktighet (SD i cm)	Radius
1	6576607,02	290328,52		Umerket	96 GNSS: Fasemåling (Real time kinematic)	10	-750,00
2	6576615,39	290321,00	11,25	Offentlig godkjent grensemerke	10 Terrengmålt	10	-750,00
3	6576624,54	290312,50	12,49	Offentlig godkjent grensemerke	10 Terrengmålt	10	
4	6576632,15	290305,21	10,54	Umerket	10 Terrengmålt	10	
5	6576640,32	290297,06	11,54	Offentlig godkjent grensemerke	10 Terrengmålt	10	
6	6576645,90	290291,34	7,99	Umerket	10 Terrengmålt	10	
7	6576648,13	290298,33	7,34	Jord	96 GNSS: Fasemåling (Real time kinematic)	10	
			51,00				



Teig 11
64 / 28

Målestokk 1:250
EUREF89 UTM Sone 32

+64 / 648

+64 / 910

+64 / 28

2

1

3

N

10m

6576440

6576430

6576420

6576410

289690

289700

289710

289720

289730

289740

Areal og koordinater

Areal: 76

Arealmerknad:

Representasjonssystem: EUREF89 UTM Sone 32

Nord: 6576425

Øst: 289714

Grensepunkt / Grenselinje

Ytre avgrensing

Løpenr	Nord	Øst	Grensemerke nedsatt i / Lengde (m)	Grensepunktttype / Linjeinformasjon	Målemetode	Nøyaktighet (SD i cm)	Radius
1	6576421,41	289708,30		Umerket	10 Terrengmålt	10	
2	6576435,98	289719,08	18,12	Umerket	10 Terrengmålt	10	
3	6576420,97	289718,41	15,02	Umerket	10 Terrengmålt	10	