

SITUASJONSKART

Gnr/Bnr : 147/673
Dato : 19.09.2022
Målestokk: 1:500
Datum: Euref 89/UTM 32

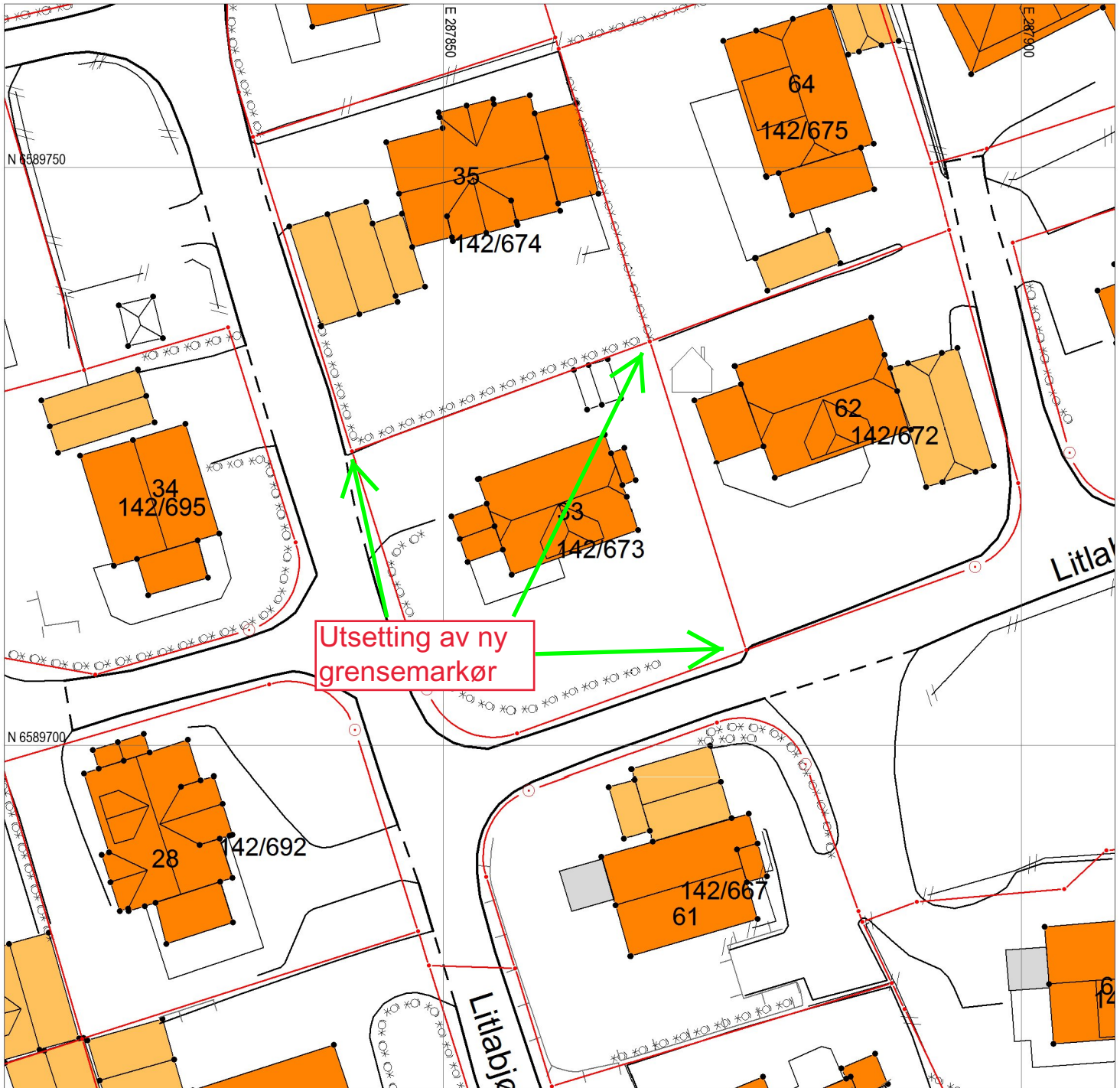
0 5 10 15 20 m



KARMØY KOMMUNE
SEKTOR AREAL OG BYGGESAK



NB: Kartet kan inneholde feil,
noen grenser er usikre.



Tegnforklaring:

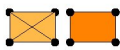

Eiendomsgrense målt

Eiendomsgrense usikker

Bygg -takflate

Bygg -planlagt

Bygg eldre enn 1900, sefrak bygg



Vegkant

Høydekurve

Høyspent, stolper

Kommunale VA-ledninger, kum

