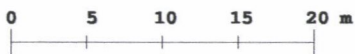


SITUASJONSKART

MED KOMMUNEPLAN

Gnr/Bnr: 16/25
Adresse:
Dato: 25.08.2022
Målestokk: 1:500



KARMØY KOMMUNE

SEKTOR AREAL OG BYGGESAK



Kartet kan inneholde feil, noen grenser er usikre.

Fargelagt kart må innsendes ved søknad eller melding.

Datum: Euref 89/UTM 32



Tegnforklaring:

Vegkant	—
Høydekurve	—
Eiendomsgrense målt	—●
Eiendomsgrense usikker	- - -
Bygg -takflate	■
Bygg -planlagt/ ikke innmål	■
Høyspent, stolper	—●
Kommunale VA-ledninger, kum	—●

Planformål:

LNF-område Landbruk, natur- og friluftsområder
Boligområde
Tjenesteyting
Industri/forretning
Fritidsbebyggelse
Sentrumsområde
Friområde
Blandet formål

Nåværende	Trafikkareal
Framtidig	

I henhold til
Kommuneplanen kan det i
planlagt formålsområde være
krav om plan.

SEKTOR AREAL OG BYGGESAK

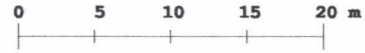
SITUASJONSKART

Gnr/Bnr : 16/25

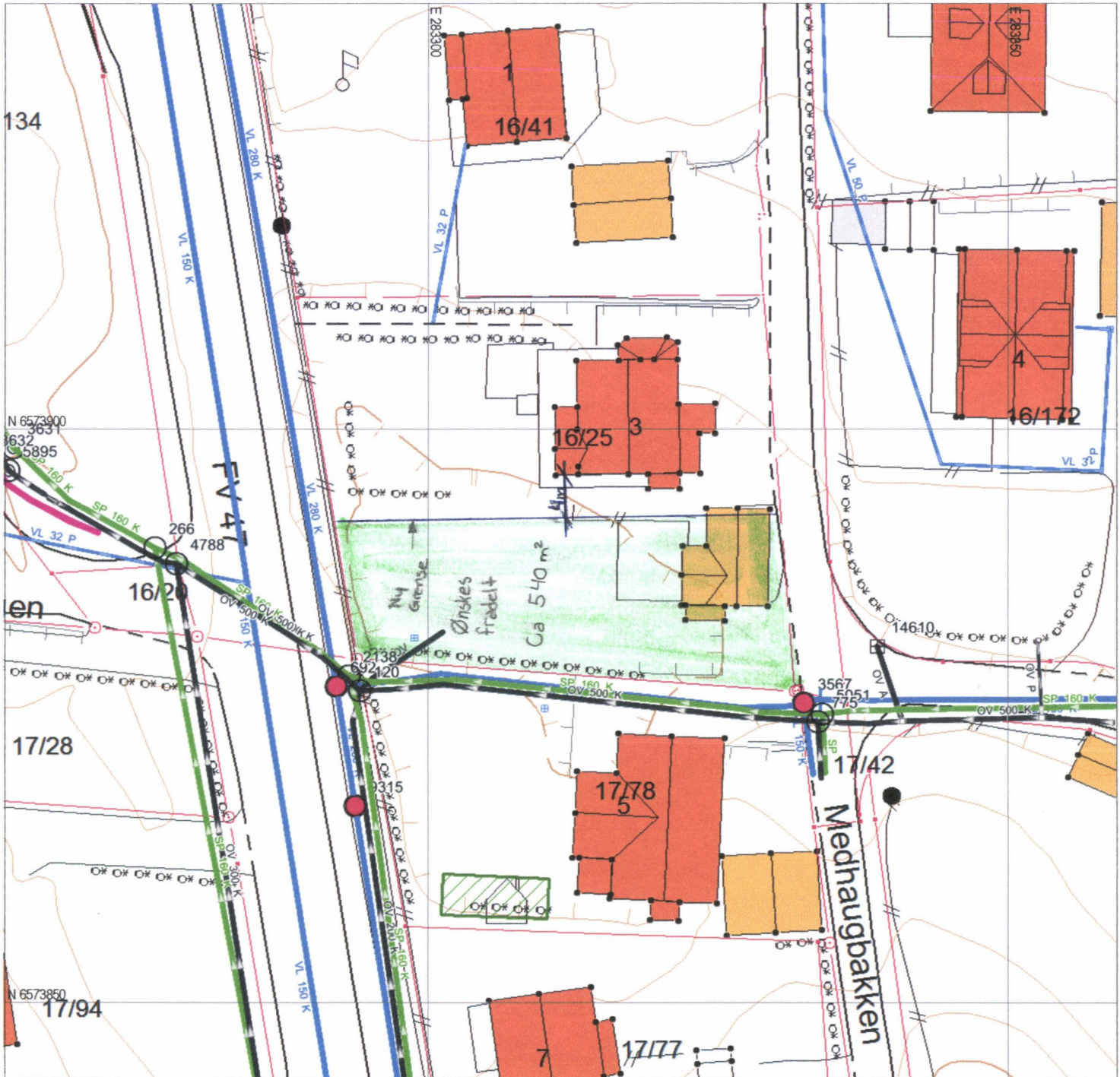
Dato : 25.08.2022

Målestokk: 1:500

Datum: Euref 89/UTM 32



NB: Kartet kan inneholde feil og mangler.
Noen grenser er usikre.
Vann og avløpsledninger er usikre.



Tegnforklaring:

Eiendomsgrense målt
Eiendomsgrense usikker

Bygg -takflate

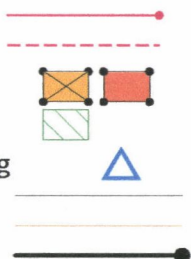
Bygg -planlagt

Bygg eldre enn 1900, sefrak bygg

Vegkant

Høydekurve

Høvspent. stolper



Kommunale VA-ledninger:

Vannledning, brannkum

Spillvannsledning, kum

Overvannsledning, kum

Private VA-ledninger:

Vannledning, kran

Spillvannsledning, septik

Overvannsledning, kum

usikker plassering

usikker plassering

usikker plassering

usikker plassering

usikker plassering

usikker plassering

