

Tegnforklaring












Reguleringsplan/Bebyggelsesplan PBL 1985

-  Område for boliger med tilhørende anlegg
-  Område for fritidsbebyggelse
-  Kjøreveg
-  Friområder
-  Privat veg
-  Friluftsområde (på land)
-  Naturvernområde i sjø og vassdrag
-  Felles avkjørsel
-  Felles gangareal
-  Felles parkeringsplass
-  Grense for restriksjonsområde
-  Frisiktsone ved veg
-  Bevaring av landskap og vegetasjon

Reguleringsplan PBL 2008

-  Boligbebyggelse
-  Annet uteoppholdsareal
-  Kjøreveg
-  Parkering
-  Friområde
-  Naturområde i sjø og vassdrag

Felles for reguleringsplan PBL 1985 og 2008

-  Regulerings- og bebyggelsesplanområde
-  Planens begrensning
-  Formålsgrense
-  Regulert tomtegrense
-  Bygg, kulturminner mm. som skal bevares
-  Byggegrense
-  Planlagt bebyggelse
-  Bebyggelse som inngår i planen
-  Regulert senterlinje
-  Frisiktslinje
-  Målelinje/Avstandslinje
- Abc Påskrift feltnavn
- Abc Påskrift reguleringsformål/arealformål
- Abc Påskrift areal
- Abc Påskrift bredde
- Abc Påskrift radius
- Abc Påskrift plantilbehør
- Abc Regulerings- og bebyggelsesplan - påskrift