

**For matrikkelenhets:**

Kommune: 1149 - KARMØY


Gårdsnummer: 119

Bruksnummer: 2

Utskriftsdato/klokkeslett: 23.09.2022 kl. 12:50

Produsert av: Marthon Høvrving - 1149 Karmøy -

Attestert av: Karmøy kommune


**Orientering om matrikkelbrev**

Matrikkelbrevet er hjemlet i «Lov om eigedomsregistrering» (matrikkellova) av 17. juni 2005. Etter definisjonen i matrikkellovens § 3 d) er matrikkelbrevet en attestert utskrift av matrikkelen som viser alle registrerte opplysninger om en matrikkelenhet ved oppgitt dato.

Om fullstendighet og nøyaktighet i matrikkelbrevet

Matrikkelen ble etablert ved konvertering av data fra tidligere registre. Det kan variere hvor gode disse dataene er med hensyn på fullstendighet og nøyaktighet. I enkelte tilfeller kan grensepunkt og grenselinjer mangle helt eller delvis eller være feil registrert. Det kan også være feil og mangler ved registrert bygnings- og adresseinformasjon. Fullstendighet og stedfestingsnøyaktighet er generelt bedre innenfor enn utenfor tettbygd strøk. Vær oppmerksom på at for mange matrikkelenheter og bygg hefter usikkerhet ved arealet som oppgis.

For utfyllende informasjon: www.kartverket.no/matrikkelbrev

Matrikkelenhet

Matrikkelenhetstype: Grunneieendom
Bruksnavn: MYKJE
Etableringsdato: 03.05.1879
Skyld: 0,13
Er tinglyst: Ja
Har feste grunntall: Nei
Er seksjonert: Nei

Arealrapport

Tekst
Beregna areal for 119 / 2

Areal Kommentar
110 330,5 m2 Ukjent grenseforløp

Eierforhold

Tinglyste eierforhold	Status	Føds.d./org.nr	Navn	Bruksenhet	Adresse	Andel
Hjemmelshaver		060751	SEVERINSEN KARIN TORUNN	LØNNAVEGEN 30	5546 RØYKKSUND	1 / 1

Oversikt over teiger

Løpenr	Type	Hovedteig	Nord	Øst	Høyde	Areal	Merknader	(EUREF89 UTM Sone 32)
1	Teig	Ja	6585782	292737		13 368,8 m2		
2	Teig	Nei	6585872	292612		58 437,2 m2	Hjelpelinje vannkant	
3	Teig	Nei	6586017	293464		38 524,5 m2	Hjelpelinje vannkant	

Forretninger der matrikkelenheten er involvert

Forretning	Forretningstype	Forretningsdokumentdato	Status	Tinglysing	Endret dato	Matrikkelføring
Årsak til feilretting		Kommunal saksreferanse				Signatur Dato
		Nettadresse (URL)				
		Annen referanse				

Grensejustering

16.09.2022

1149hma 23.09.2022

Oppmålingsforretning/grensejustering

22/5327-Oppmålingssak

Rolle	Matrikkelenhet	Arealendring
Av giver	1149 - 118/32	-1,2
Mottaker	1149 - 119/2	1,1

Landmålernummer
Navn
HØVVRING MARTHON

Forretning
Forretningstype
Årsak til feilretting

Forretningsdokumentdato
Kommunal saksreferanse
Nettadresse (URL)
Annen referanse

Status

Tinglysing

Endret dato

Matrikkelføring
Signatur **Dato**

Grensejustering

25.02.2022

1149hma 14.03.2022

Oppmålingsforretning/grensejustering

21/5594-Oppmålingssak

Rolle	Matrikkelenhet	Arealendring
Av giver	1149 - 119/2	-31,2
Mottaker	1149 - 119/48	31,2
Berørt	1149 - 119/57	0

Sammenlåing av matrikkelenheter

21.08.2018

21.08.2018

1149sth 21.08.2018

Sammenlåing

13/4205-SAMMENSLÅING

Tinglyst	Matrikkelenhet	Arealendring
Av giver	1149 - 119/587	-11 438,8
Mottaker	1149 - 119/2	11 438,7

Arealoverføring

04.12.2013

1149emh 28.11.2014

Oppmålingsforretning/arealoverføring

13/1465-16

Rolle	Matrikkelenhet	Arealendring
Av giver	1149 - 119/2	-5 025,2
Mottaker	1149 - 119/616	5 025,2

201013-Vegvesen

Opprett ny grunneiendom ved fradeling

03.01.2007

bfn

Kart- og delingsforretning

90105

Rolle	Matrikkelenhet	Arealendring
Av giver	1149 - 119/2	-411
Mottaker	1149 - 119/524	411

Opprett ny grunneiendom ved fradeling

07.10.2004

BFH

Kart- og delingsforretning

86204

Rolle	Matrikkelenhet	Arealendring
Av giver	1149 - 119/2	-497
Mottaker	1149 - 119/516	497

Forretning
Forretningstype
Årsak til feilretting

Forretningsdokumentdato
Kommunal saksreferanse
Nettadresse (URL)
Annen referanse

Status

Tinglysning

Endret dato

Matrikkelføring
Signatur
Dato

Skylddeling 01.09.1962

Skylddeling

Rolle	Matrikkelenhet	Arealendring
Av giver	1149 - 119/2	0
Mottaker	1149 - 119/175	0

Skylddeling 06.05.1945

Skylddeling

Rolle	Matrikkelenhet	Arealendring
Av giver	1149 - 119/2	0
Mottaker	1149 - 119/110	0

Skylddeling 30.04.1942

Skylddeling

Rolle	Matrikkelenhet	Arealendring
Av giver	1149 - 119/2	0
Mottaker	1149 - 119/94	0

Skylddeling 25.05.1940

Skylddeling

Rolle	Matrikkelenhet	Arealendring
Av giver	1149 - 119/2	0
Mottaker	1149 - 119/79	0

Skylddeling 24.06.1939

Skylddeling

Rolle	Matrikkelenhet	Arealendring
Av giver	1149 - 119/2	0
Mottaker	1149 - 119/73	0

Forretning
Forretningstype
Årsak til feilretting

Forretningsdokumentdato
Kommunal saksreferanse
Nettadresse (URL)
Annen referanse

Status

Tinglysing

Endret dato

Matrikkelføring
Signatur **Dato**

Skylddeling 27.08.1938

Rolle	Matrikkelenhhet	Arealendring
Avgiver	1149 - 119/2	0
Mottaker	1149 - 119/71	0

Skylddeling 28.05.1938

Rolle	Matrikkelenhhet	Arealendring
Avgiver	1149 - 119/2	0
Mottaker	1149 - 119/66	0

Skylddeling 28.05.1938

Rolle	Matrikkelenhhet	Arealendring
Avgiver	1149 - 119/2	0
Mottaker	1149 - 119/65	0

Skylddeling 16.08.1937

Rolle	Matrikkelenhhet	Arealendring
Avgiver	1149 - 119/2	0
Mottaker	1149 - 119/63	0

Skylddeling 15.05.1936

Rolle	Matrikkelenhhet	Arealendring
Avgiver	1149 - 119/2	0
Mottaker	1149 - 119/57	0

Forretning	Forretningsdokumentdato	Status	Tinglysning	Matrikkelføring
Forretningsstype	Kommunal saksreferanse			Signatur Dato
Årsak til feilretting	Nettadresse (URL)		Endret dato	
	Annen referanse			

08.05.1933

Skylddeling	08.05.1933			
Skylddeling		Rolle	Matrikkelenhet	Arealendring
		Avgiver	1149 - 119/2	0
		Mottaker	1149 - 119/48	0

08.05.1933

Skylddeling	08.05.1933			
Skylddeling		Rolle	Matrikkelenhet	Arealendring
		Avgiver	1149 - 119/2	0
		Mottaker	1149 - 119/47	0

03.05.1879

Skylddeling	03.05.1879			
Skylddeling		Rolle	Matrikkelenhet	Arealendring
		Avgiver	1149 - 119/1	0
		Mottaker	1149 - 119/2	0

Forretninger der matrikkelenheten er berørt

Forretning	Forretningsdokumentdato	Status	Tinglysning	Matrikkelføring
Forretningsstype	Kommunal saksreferanse			Signatur Dato
Årsak til feilretting	Nettadresse (URL)		Endret dato	
	Annen referanse			

16.09.2022

Kvalitetsheving for eksisterende matrikkelenhet	16.09.2022			1149hima 23.09.2022
Oppmålingsforretning	22/3526-Oppmålingssak	Rolle	Matrikkelenhet	Arealendring
		Berørt	1149 - 119/2	0

Landmålernummer **Navn**
HØVRING MARTHON

Forretning
Forretningstype
Årsak til feilretting

Forretningsdokumentdato
Kommunal saksreferanse
Nettadresse (URL)
Annen referanse

Status

Tinglysing

Endret dato

Matrikkelføring
Signatur **Dato**

Kvalitetshewing for eksisterende matrikkelenhet

16.09.2022

1149hma 22.09.2022

Oppmålingsforretning

22/3526--Oppmålingssak

Rolle
Berørt
Berørt
Berørt

Matrikkelenhet
1149 - 118/32
1149 - 119/2

Arealendring
0
0

Landmålernummer
Navn

HØVVRING MARTHON

Kvalitetshewing for eksisterende matrikkelenhet

16.09.2022

1149hma 22.09.2022

Oppmålingsforretning

22/3526--Oppmålingssak

Rolle
Berørt
Berørt
Berørt

Matrikkelenhet
1149 - 118/32
1149 - 119/2

Arealendring
0
0

Kvalitetshewing for eksisterende matrikkelenhet

16.09.2022

1149hma 22.09.2022

Oppmålingsforretning

22/3526--Oppmålingssak

Rolle
Berørt
Berørt
Berørt

Matrikkelenhet
1149 - 118/32
1149 - 119/2
1149 - 119/63

Arealendring
0
0
0

Landmålernummer
Navn

HØVVRING MARTHON

Kvalitetshewing for eksisterende matrikkelenhet

15.06.2017

rasmgeir 29.06.2017

Oppmålingsforretning

17/2195 - KLARLEGGING

Rolle
Berørt
Berørt

Matrikkelenhet
1149 - 118/32
1149 - 119/2

Arealendring
0
0

Forretning
Forretningstype
Årsak til feilretting

Forretningsdokumentdato
Kommunal saksreferanse
Nettadresse (URL)
Annenn referanse

Status

Tinglysing

Endret dato

Matrikkelføring
Signatur
Dato

Kvalitetsheving for eksisterende matrikkelenheter 25.04.2017 1149hmma 25.04.2017

Annenn forretningstype 17/1754-Retting

Rolle	Matrikkelenhet	Arealendring
Berørt	1149 - 118/32	0
Berørt	1149 - 119/2	0

Opprett ny grunneiendom ved fradeling 07.05.2014 21.05.2014 harlar 07.05.2014

Oppmålingsforretning 13/4205

Tinglyst	Matrikkelenhet	Arealendring
Rolle		
Avgiver	1149 - 119/22	-11 438,7
Mottaker	1149 - 119/587	11 438,8
Berørt	1149 - 119/2	0
Berørt	1149 - 119/586	0

Opprett ny grunneiendom ved fradeling 07.05.2014 21.05.2014 harlar 07.05.2014

Oppmålingsforretning 13/4204

Tinglyst	Matrikkelenhet	Arealendring
Rolle		
Avgiver	1149 - 119/22	-11 941,6
Mottaker	1149 - 119/586	11 941,6
Berørt	1149 - 119/2	0
Berørt	1149 - 119/16	0
Berørt	1149 - 119/585	0

Opprett ny grunneiendom ved fradeling 07.05.2014 21.05.2014 harlar 07.05.2014

Oppmålingsforretning 13/4161

Tinglyst	Matrikkelenhet	Arealendring
Rolle		
Avgiver	1149 - 119/16	-9 199,5
Mottaker	1149 - 119/585	9 199,6
Berørt	1149 - 118/7	0
Berørt	1149 - 119/2	0
Berørt	1149 - 119/22	0

Forretning
Forretningstype
Årsak til feilretting

Forretningsdokumentdato
Kommunal saksreferanse
Nettadresse (URL)
Annen referanse

Status

Tinglysing

Endret dato

Matrikkelføring
Signatur
Dato

Kvalitetsheving for eksisterende matrikkelenhet

07.05.2014

harlar 07.05.2014

Oppmålingsforretning

13/4161

Rolle

Matrikkelenhet

Arealendring

Berørt

1149 - 119/2

0

Berørt

1149 - 119/16

0

Berørt

1149 - 119/22

0

Berørt

1149 - 119/563

0

Kvalitetsheving for eksisterende matrikkelenhet

07.05.2014

harlar 07.05.2014

Oppmålingsforretning

13/4161

Rolle

Matrikkelenhet

Arealendring

Berørt

1149 - 118/7

0

Berørt

1149 - 119/2

0

Berørt

1149 - 119/16

0

Berørt

1149 - 119/22

0

Arealoverføring

04.12.2013

1149emh 28.11.2014

Oppmålingsforretning/arealoverføring

13/1465-1612

Rolle

Matrikkelenhet

Arealendring

Avgiver

1149 - 119/22

-6 472,1

Mottaker

1149 - 119/616

6 472,1

Berørt

1149 - 119/2

0

Berørt

1149 - 119/16

0

Kvalitetsheving for eksisterende matrikkelenhet

04.12.2013

1149emh 21.11.2014

Oppmålingsforretning

13/1465-15

Rolle

Matrikkelenhet

Arealendring

Berørt

1149 - 119/2

0

Berørt

1149 - 119/10

0

Berørt

1149 - 119/22

0

Berørt

1149 - 119/587

0

Berørt

1149 - 119/616

0

201013-Vegvesen

Forretning	Forretingsdokumentdato	Status	Tinglysing	Matrikkelføring
Forretingsstype	Kommunal saksreferanse			Signatur
Årsak til feilretting	Nettadresse (URL)		Endret dato	Dato
	Annen referanse			

Kvalitetsheving for eksisterende matrikkelenhet	04.12.2013			1149emh	21.11.2014
Oppmålingsforretning	13/1465-16				
	201013-Vegvesen	Rolle	Matrikkelenhet	Arealendring	
		Berørt	1149 - 119/2	0	
		Berørt	1149 - 119/10	0	
		Berørt	1149 - 119/21	0	
		Berørt	1149 - 119/616	0	

Kvalitetsheving for eksisterende matrikkelenhet	04.12.2013			1149emh	21.11.2014
Oppmålingsforretning	13/1465-16				
	201013-Vegvesen	Rolle	Matrikkelenhet	Arealendring	
		Berørt	1149 - Mnr vann mangler	0	
		Berørt	1149 - 119/2	0	
		Berørt	1149 - 119/10	0	

Forretning over eksisterende matrikkelenhet	03.02.2009			1149hma	06.02.2009
Feilretting		Rolle	Matrikkelenhet	Arealendring	
Feilføring		Berørt	1149 - 119/2	0	
		Berørt	1149 - 119/10	0	
		Berørt	1149 - 119/22	0	

Adresser

Adressetype	Adressenavn	Adressetilleggsnavn	Adressekode	Adressenr	Øst	Kretser	Atkomstpunkt
Vegadresse	Lønnavegen	1696	30	EUREF89 UTM Some 32	293442	Grunnkrets: 1009 MYK/E Stemmekrets: 7 Norheim Kirkesokn: 06100201 Norheim Postnr.område: 5546 RØYKKSUND Tettsted:	Nei

Aktive bygg som er registrert på matrikkelenheten

Bygningsnr: 11 923 208	Bebyggd areal:		0	Ant. boliger:	0	Datoer
Løpnr:	Bruksareal bolig:		0	Ant. etasjer:	1	Rammetillatelse:
Repr.punkt:	Bruksareal annet:		86	Vannforsyning:		Igangsettningstillatelse:
	Bruksareal totalt:		86	Avløp:		Tatt i bruk:
Bygningsendringskode:	Bruttoareal bolig:		0	Har heis:	Nei	Midlertidig brukstillatelse:
Bygningstype:	Bruttoareal annet:		0			Ferdigattest:
Næringsgruppe:	Bruttoareal totalt:		0			
Bygningsstatus:	Alternativt areal:		0			
Energikilder:	Alternativt areal 2:		0			
Oppvarming:						

Etasjer

Etasje	Antall boenheter	BRA bolig	BRA annet	BRA totalt	BTA bolig	BTA annet	BTA totalt	Alt. areal	Alt. areal 2
H01	0	0	86	86	0	0	0	0	0

Bruksenheter

Adresse	Bruksenhetsnummer	Bruksenhetstype	Bruksareal	Ant. rom	Kjøkkentilgang	Bad	WC	Matrikkelenhet
		Unnummerert bruksenhet	0	0		0	0	119/2

Kontaktpersoner

Rolle	Føds.dato/org.nr	Navn	Bruksenhet	Adresse
Tiltakshaver		MYGE JØRGEN NILSEN	5546	RØYKSUND

Bygningsnr: 11 923 208	Bebyggd areal:	0	Ant. boliger:	0	Datoer
Løpnr: 1	Bruksareal bolig:	0	Ant. etasjer:	1	Rammetillatelse:
Repr.punkt:	Bruksareal annet:	6	Vannforsyning:		Igangsettningstillatelse:
	Bruksareal totalt:	6	Avløp:		Tatt i bruk:
Bygningsendringskode:	Bruttoareal bolig:	0	Har heis:	Nei	Midlertidig brukstillatelse:
Bygningstype:	Bruttoareal annet:	0			Ferdigattest:
Næringsgruppe:	Bruttoareal totalt:	0			
Bygningsstatus:	Alternativt areal:	0			
Energikilder:	Alternativt areal 2:	0			
Oppvarming:					

Etasjer

Etasje	Antall boenheter	BRA bolig	BRA annet	BRA totalt	BTA bolig	BTA annet	BTA totalt	Alt. areal	Alt. areal 2
H01	0	0	6	6	0	0	0	0	0

Bruksenheter

Adresse	Bruksenhetsnummer	Bruksenhetstype	Bruksareal	Ant. rom	Kjøkkentilgang	Bad	WC	Matrikkelenhet
		Unnummerert bruksenhet	0	0		0	0	119/2

Bygningsnr: 11 923 216

Bebyggd areal:

116 Ant. boliger:

1

Datoer

Løpnr:

Bruksareal bolig:

170 Ant. etasjer:

3

Rammerstillatelse:

Repr.punkt: Koordinatsystem: EUREF89 UTM Sone 32

Bruksareal annet:

0 Vannforsyning:

Tilkn. off.

Igangsettingsstillatelse:

Nord: 6586061 Øst: 293442

Bruksareal totalt:

170

vannverk

Tatt i bruk:

01.01.1927

Bygningsendringstype: Enebolig

Bruttoareal bolig:

0

Avløp:

Midlertidig brukstillatelse:

Bygningsgruppe: Bolig

Bruttoareal annet:

0

Har heis:

Ferdigattest:

Næringsstatus: Tatt i bruk

Bruttoareal totalt:

0

Nei

Energikilder: Elektrisitet

Alternativt areal:

0

Oppvarming: Elektrisk

Alternativt areal 2:

0

Etasjer

Etasje	Antall boenheter	BRA bolig	BRA annet	BRA totalt	BTA bolig	BTA annet	BTA totalt	Alt. areal	Alt. areal 2
L01	0	14	0	14	0	0	0	0	0
H01	1	94	0	94	0	0	0	0	0
K01	0	62	0	62	0	0	0	0	0

Bruksenheter

Adresse	Bruksenhetsnummer	Bruksenhetstype	Bruksareal	Ant. rom	Kjøkkentilgang	Bad	WC	Matrikkelenhetsnr
1696 Lønnavegen 30	H0101	Bolig	170	4	Kjøkken	0	0	119/2

Bygningsnr: 11 923 216

Bebyggd areal:

59 Ant. boliger:

0

Datoer

Løpnr: 1

Bruksareal bolig:

57 Ant. etasjer:

2

Rammerstillatelse:

Repr.punkt: Koordinatsystem: EUREF89 UTM Sone 32

Bruksareal annet:

0 Vannforsyning:

Igangsettingsstillatelse:

18.01.2012

Nord: 6586068 Øst: 293442

Bruksareal totalt:

57

Avløp:

Tatt i bruk:

Bygningsendringstype: Tilbygg

Bruttoareal bolig:

0

Har heis:

Midlertidig brukstillatelse:

Næringsgruppe: Bolig

Bruttoareal annet:

0

Nei

Ferdigattest:

01.02.2017

Bygningsstatus: Ferdigattest

Bruttoareal totalt:

0

Energikilder:

Alternativt areal:

0

Oppvarming:

Alternativt areal 2:

0

Etasjer

Etasje	Antall boenheter	BRA bolig	BRA annet	BRA totalt	BTA bolig	BTA annet	BTA totalt	Alt. areal	Alt. areal 2
H01	0	30	0	30	0	0	0	0	0
K01	0	27	0	27	0	0	0	0	0

Bruksenheter

Adresse	Bruksenhetsnummer	Bruksenhetstype	Bruksareal	Ant. rom	Kjøkkentilgang	Bad	WC	Matrikkelenhetsnr
1696 Lønnavegen 30	H0101	Bolig	57	1		0	0	119/2

Kontaktpersoner

23.09.2022 12:50

Matrikelbrev for 1149 - 119 / 2

Side 12 av 31

Rolle	Føds.dato/org.nr	Navn	Bruksenhet	Adresse
Tiltakshaver	060751	SEVERINSEN KARIN TORUNN	LØNNAVEGEN 30	5546 RØYKSUND

Bygningsnr:	22 553 356	Bebygd areal:	0	Ant. boliger:	0	Datoer
Løpenr:		Bruksareal bolig:	0	Ant. etasjer:	1	Rammerstillatelse:
Repr.punkt:	Koordinatsystem: EUREF89 UTM Sone 32	Bruksareal annet:	34	Vannforsyning:		Igangsettingsstillatelse:
	Nord: 6586082 Øst: 293437	Bruksareal totalt:	34	Avløp:		Tatt i bruk:
Bygningsendringstype:	Garasjeuthus anneks til bolig	Bruttoareal bolig:	0	Har heis:	Nei	Midlertidig brukstillatelse:
Bygningsgruppe:	Annet som ikke er næring	Bruttoareal annet:	0			Ferdigattest:
Bygningsstatus:	Tatt i bruk	Bruttoareal totalt:	0			
Energikilder:		Alternativt areal:	0			
Oppvarming:		Alternativt areal 2:	0			

Etasjer		BRA bolig	BRA annet	BRA totalt	BTA bolig	BTA annet	BTA totalt	Alt. areal	Alt. areal 2
Etasje	H01	0	34	34	0	0	0	0	0

Adresse	Bruksenhetsnummer	Bruksenhetstype	Bruksareal	Ant. rom	Kjøkkentilgang	Bad	WC	Matrikkelenhet
	Unummerert bruksenhet	0	0	0	0	0	0	119/2

Bygningsnr:	22 559 567	Bebygd areal:	0	Ant. boliger:	0	Datoer
Løpenr:		Bruksareal bolig:	0	Ant. etasjer:	0	Rammerstillatelse:
Repr.punkt:	Koordinatsystem: EUREF89 UTM Sone 32	Bruksareal annet:	0	Vannforsyning:		Igangsettingsstillatelse:
	Nord: 6586111 Øst: 293558	Bruksareal totalt:	0	Avløp:		Tatt i bruk:
Bygningsendringstype:	Naustr bathus sjøbu	Bruttoareal bolig:	0	Har heis:	Nei	Midlertidig brukstillatelse:
Bygningsgruppe:	Annet som ikke er næring	Bruttoareal annet:	0			Ferdigattest:
Bygningsstatus:	Tatt i bruk	Bruttoareal totalt:	0			
Energikilder:		Alternativt areal:	0			
Oppvarming:		Alternativt areal 2:	0			

Adresse	Bruksenhetsnummer	Bruksenhetstype	Bruksareal	Ant. rom	Kjøkkentilgang	Bad	WC	Matrikkelenhet
	Unummerert bruksenhet	0	0	0	0	0	0	119/2

Bygningsnr: 22 559 575

Løpenr:

Repr.punkt: Koordinatsystem: EUREF89 UTM Sone 32

Nord: 6586100 Øst: 293558

Bygningsendringstype: Naust båtthuss sjøbu

Næringsgruppe: Annet som ikke er næring

Bygningsstatus: Tatt i bruk

Energikilder:

Oppvarming:

Bebygd areal:

Bruksareal bolig:

Bruksareal annet:

Bruksareal totalt:

Bruttoareal bolig:

Bruttoareal annet:

Bruttoareal totalt:

Alternativt areal:

Alternativt areal 2:

Ant. boliger:

Ant. etasjer:

Vannforsyning:

Avløp:

Har heis:

Har heis:

Har heis:

Har heis:

Datoer

Rammetilatelse:

Igangsettingsilatelse:

Tatt i bruk:

Midlertidig brukstillatelse:

Ferdigattest:

Etasjer

Etasje	Antall boenheter	BRA bolig	BRA annet	BRA totalt	BTA bolig	BTA annet	BTA totalt	Alt. areal	Alt. areal 2
H01	0	0	25	25	0	0	0	0	0

Bruksenheter

Adresse	Bruksenhetsnummer

Bruksenhetstype	Bruksareal	Ant. rom	Kjøkkentilgang	Bad	WC	Matrikkelenhet
Unnummerert bruksenhet	0	0		0	0	119/2

Bygningsnr: 23 913 038

Løpenr:

Repr.punkt: Koordinatsystem: EUREF89 UTM Sone 32

Nord: 6586003 Øst: 293409

Bygningsendringstype: Annen landbruksbygning

Næringsgruppe: Jordbruk, skogbruk og fiske

Bygningsstatus: Tatt i bruk

Energikilder:

Oppvarming:

Oppvarming:

Etasjer

Etasje	Antall boenheter	BRA bolig	BRA annet	BRA totalt	BTA bolig	BTA annet	BTA totalt	Alt. areal	Alt. areal 2
H01	0	0	70	70	0	0	0	0	0

Bruksenheter

Adresse	Bruksenhetsnummer

Bruksenhetstype	Bruksareal	Ant. rom	Kjøkkentilgang	Bad	WC	Matrikkelenhet
Unnummerert bruksenhet	0	0		0	0	119/2

Kontaktpersoner

Rolle	Føds.dato/org.nr	Navn	Bruksenhet	Adresse
Tiltakshaver		SEVERINSEN ERLING		LØNNEVEGEN 30 5546 RØYKSUND

Bygningsnr:	23 913 038	Bebyggd areal:	45	Ant. boliger:	0	Datoer
Løpenr:	1	Bruksareal bolig:	0	Ant. etasjer:	1	Rammeutlåtelse:
Repr.punkt:	Koordinatsystem: EUREF89 UTM Sone 32	Bruksareal annet:	43	Vannforsyning:		Igangsettningstillatelse:
	Nord: 6586000 Øst: 293474	Bruksareal totalt:	43	Avløp:		Tatt i bruk:
	Bygningsendringstype: Tilbygg	Bruttoareal bolig:	0	Har heis:	Nei	Midlertidig brukstillatelse:
	Bygningsstype: Annen landbruksbygning	Bruttoareal annet:	45			Ferdigattest:
	Næringsgruppe: Jordbruk, skogbruk og fiske	Bruttoareal totalt:	45			
	Bygningsstatus: Igangsettningstillatelse	Alternativt areal:	0			
	Energikilder:	Alternativt areal 2:	0			
	Oppvarming:					

Etasjer														
Etasje	Antall boenheter	BRA bolig	BRA annet	BRA totalt	BTA bolig	BTA annet	BTA totalt	Alt. areal	Alt. areal 2					
H01	0	0	43	43	0	45	45	0	0					
Bruksenheter														
Adresse		Bruksenhetsnummer	Bruksenhetstype	Bruksareal	Ant. rom	Kjøkkentilgang	Bad	WC	Matrikkelenh					
			Unummerert bruksenhet	0	0		0	0	119/2					

Kontaktpersoner		Rolle	Føds.dato/org.nr	Navn	Bruksenhet	Adresse
		Tiltskshaver	071246	SEVERINSEN ERLING MAGNUS	LØNNAVEGEN 30	5546 RØYKSUND

Bygningsnr:	300 114 510	Bebyggd areal:	0	Ant. boliger:	0	Datoer
Løpenr:		Bruksareal bolig:	0	Ant. etasjer:	1	Rammeutlåtelse:
Repr.punkt:	Koordinatsystem: EUREF89 UTM Sone 32	Bruksareal annet:	45	Vannforsyning:		Igangsettningstillatelse:
	Nord: 6585984 Øst: 293394	Bruksareal totalt:	45	Avløp:		Tatt i bruk:
	Bygningsendringstype: Nord	Bruttoareal bolig:	0	Har heis:	Nei	Ferdigattest:
	Bygningsstype: Garasjeuthus anneks til bolig	Bruttoareal annet:	0			Meldingssak registrer tiltak:
	Næringsgruppe: Annet som ikke er næring	Bruttoareal totalt:	0			Meldingssak tiltak fullført:
	Bygningsstatus: Meldingssak tiltak fullført	Alternativt areal:	0			Midlertidig brukstillatelse:
	Energikilder:	Alternativt areal 2:	0			
	Oppvarming:					

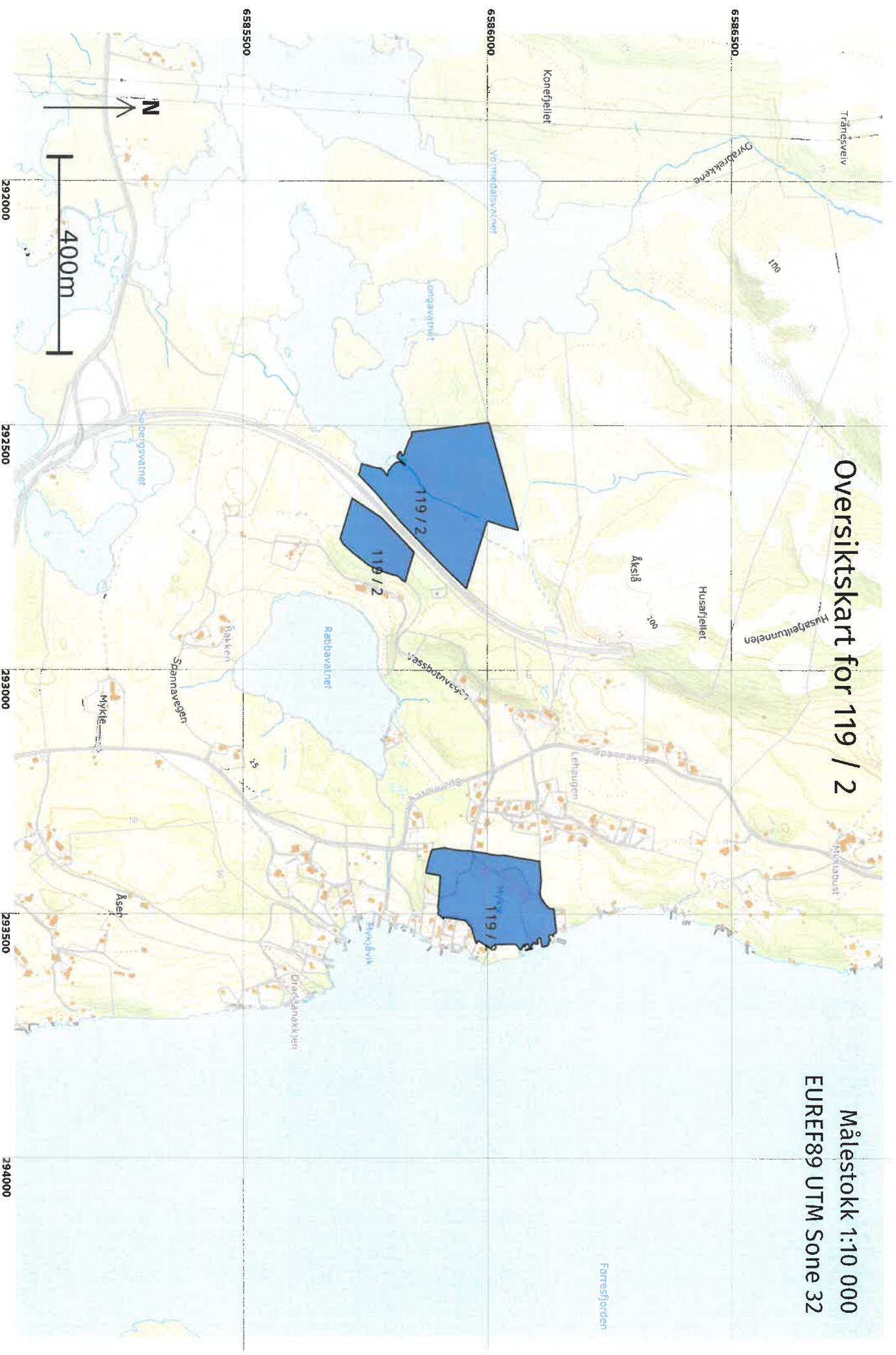
Etasjer														
Etasje	Antall boenheter	BRA bolig	BRA annet	BRA totalt	BTA bolig	BTA annet	BTA totalt	Alt. areal	Alt. areal 2					
H01	0	0	45	45	0	0	0	0	0					
Bruksenheter														
Adresse		Bruksenhetsnummer	Bruksenhetstype	Bruksareal	Ant. rom	Kjøkkentilgang	Bad	WC	Matrikkelenh					
			Unummerert bruksenhet	0	0		0	0	119/2					

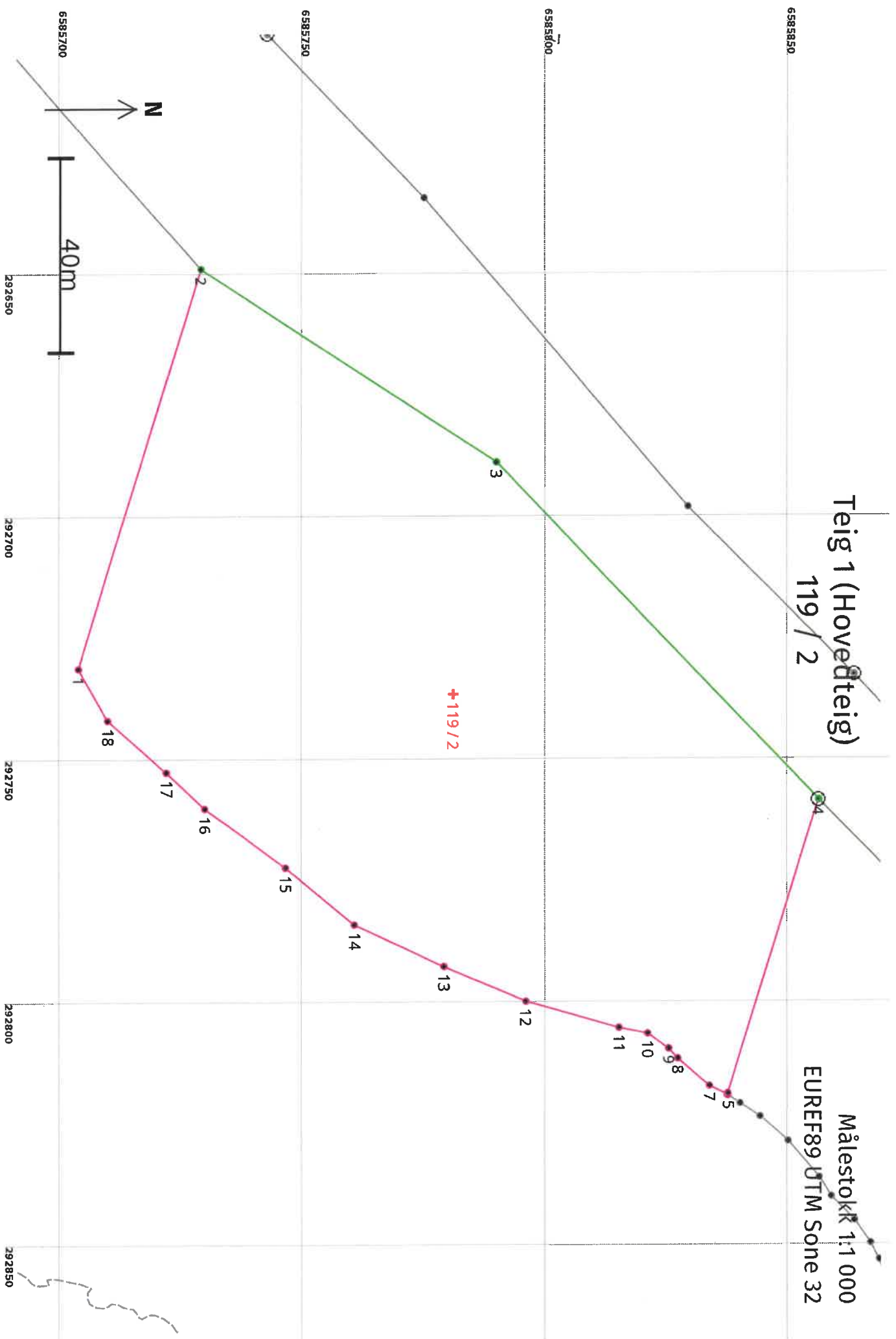
Kontaktpersoner

Rolle	Føds.dato/org.nr	Navn	Bruksenhet	Adresse						
Tiltakshaver	071246	SEVERINSEN ERLING MAGNUS	LØNNAVEGEN 30	5546 RØYKSUND						
Bygningsnr:	300 326 169		Bebygd areal:	50						
Løpenr:			Ant. boliger:	0						
Repr.punkt:	Koordinatsystem: EUREF89 UTM Sone 32		Bruksareal bolig:	0						
	Nord: 6586049 Øst: 293422		Bruksareal annet:	48						
			Bruksareal totalt:	48						
			Avløp:							
Bygningsendringskode:			Bruksareal bolig:	0						
			Har heis:	Nei						
Bygningsstype:	Garasjeuthus anneks til bolig		Bruksareal annet:	50						
Næringsgruppe:	Annet som ikke er næring		Bruttoareal totalt:	50						
Bygningsstatus:	Meldingssak tiltak fullført		Alternativt areal:	0						
Energikilder:			Alternativt areal 2:	0						
Oppvarming:										
Etasjer										
Etasje	Antall boenheter	BRA bolig	BRA annet	BRA totalt	BTA bolig	BTA annet	BTA totalt	Alt. areal	Alt. areal 2	
H01	0	0	48	48	0	50	50	0	0	
Bruksenheter										
Adresse			Bruksenhetsnummer	Bruksenhetstype	Bruksareal	Ant. rom	Kjøkken tilgang	Bad	WC	Matrikkelenhetsnummer
			Unnummerert bruksenhet	0	0	0	0	0	0	119/2
Kontaktpersoner										
Rolle	Føds.dato/org.nr	Navn	Bruksenhet	Adresse						
Tiltakshaver	060751	SEVERINSEN KARIN TORUNN	LØNNAVEGEN 30	5546 RØYKSUND						

Oversiktskart for 119 / 2

Målestokk 1:10 000
EURREF89 UTM Sone 32





Areal og koordinater

Areal: 13 368,8

Arealmerknad:

Representasjonspunkt: Koordinatsystem: EUREF89 UTM Sone 32

Nord: 6585782

Øst: 292737

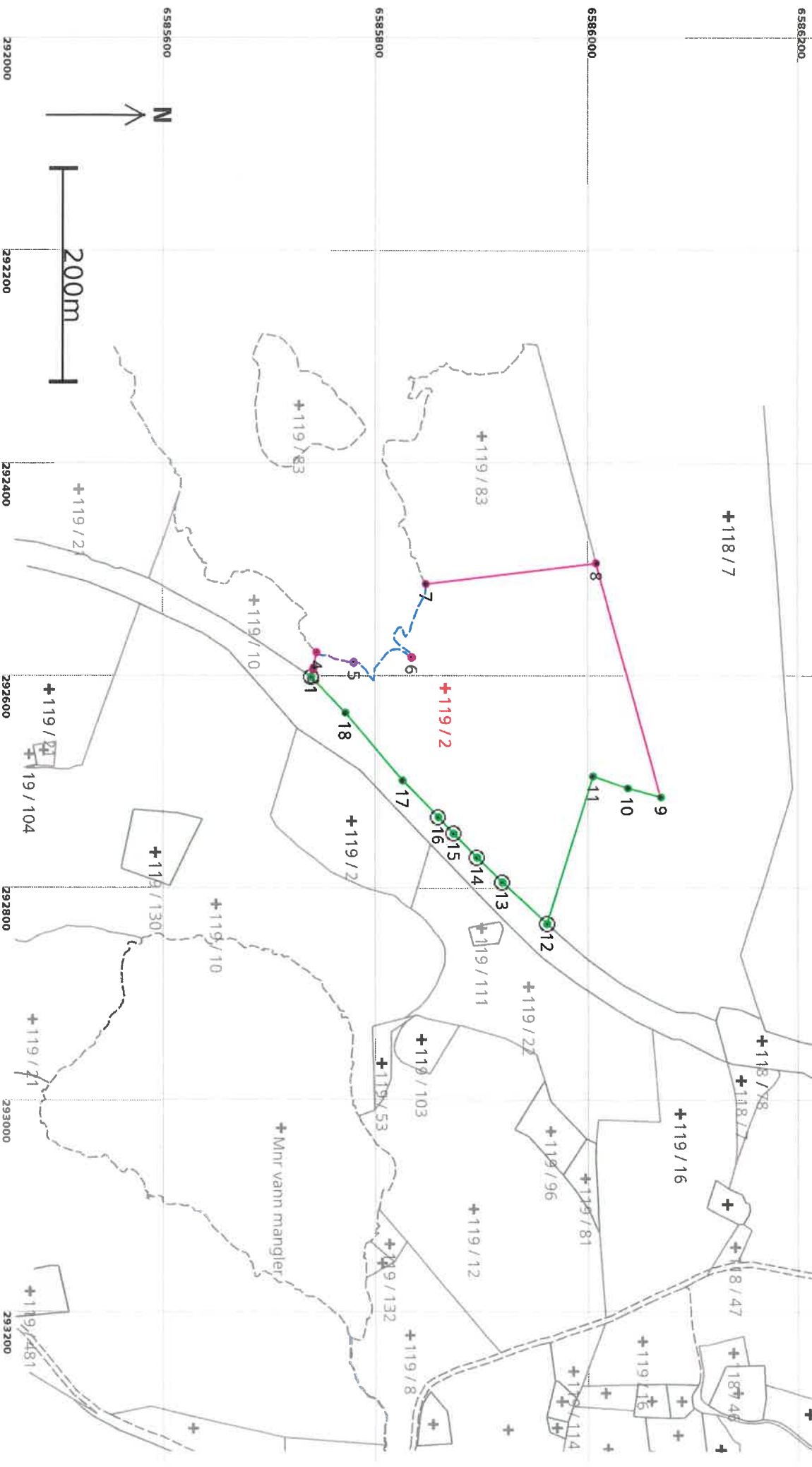
Grensepunkt / Grenselinje**Ytre avgrensing**

Løpnr	Nord	Øst	Grensemærke nedsett i / Lengde (m)	Grensepunkttype / Linjeinformasjon	Målemetode	Nøyaktighet (SD i cm)	Radius
1	6585704,94	292731,28		Umerket	23 Stereoinstrument: Autograf - vanlig registrering	200	
2	6585729,96	292649,07	85,93	Gjerdestolpe	96 GNSS: Fasemåling (Real time kinematic)	10	
			72,74				
3	6585790,81	292688,93	96,23	Umerket	96 GNSS: Fasemåling (Real time kinematic)	10	
4	6585857,27	292758,53	63,17	Fjell Offentlig godkjent grensemærke	96 GNSS: Fasemåling (Real time kinematic)	10	
5	6585838,66	292818,90	0,35	Umerket	82 Frhåndstegning: Direkte innlagt på skjerm	200	
6	6585838,56	292819,24	4,12	Umerket	82 Frhåndstegning: Direkte innlagt på skjerm	200	
7	6585834,91	292817,32	8,66	Umerket	82 Frhåndstegning: Direkte innlagt på skjerm	200	
8	6585828,35	292811,66	2,75	Umerket	82 Frhåndstegning: Direkte innlagt på skjerm	200	
9	6585826,51	292809,61	5,35	Umerket	82 Frhåndstegning: Direkte innlagt på skjerm	200	
10	6585822,17	292806,49	6,03	Umerket	23 Stereoinstrument: Autograf - vanlig registrering	200	
11	6585816,26	292805,28	20,08	Umerket	23 Stereoinstrument: Autograf - vanlig registrering	200	
12	6585796,92	292799,89	18,28	Umerket	23 Stereoinstrument: Autograf - vanlig registrering	200	
13	6585780,13	292792,66	20,27	Umerket	23 Stereoinstrument: Autograf - vanlig registrering	200	

Løpenr	Nord	Øst	Grensemerke nedsatt i / Lengde (m)	Grensepunkttype / Linjeinformasjon	Målemetode	Nøyaktighet (SD i cm)	Radius
14	6585761,78	292784,04	18,40	Umerket	23 Stereoinstrument: Autograf - vanlig registrering	200	
15	6585747,63	292772,28	20,76	Umerket	23 Stereoinstrument: Autograf - vanlig registrering	200	
16	6585730,83	292760,09	10,84	Umerket	23 Stereoinstrument: Autograf - vanlig registrering	200	
17	6585722,97	292752,62	16,03	Umerket	23 Stereoinstrument: Autograf - vanlig registrering	200	
18	6585711,03	292741,92	12,26	Umerket	23 Stereoinstrument: Autograf - vanlig registrering	200	

Teig 2 119 / 2

Målestokk 1:5 000
EUREF89 UTM Sone 1832



Areal og koordinater

Areal: 58 437,2

Arealmerknad: Hjelpelinje vannkant

Representasjonspunkt: Koordinatsystem: EUREF89 UTM Sone 32

Nord: 6585872

Øst: 292612

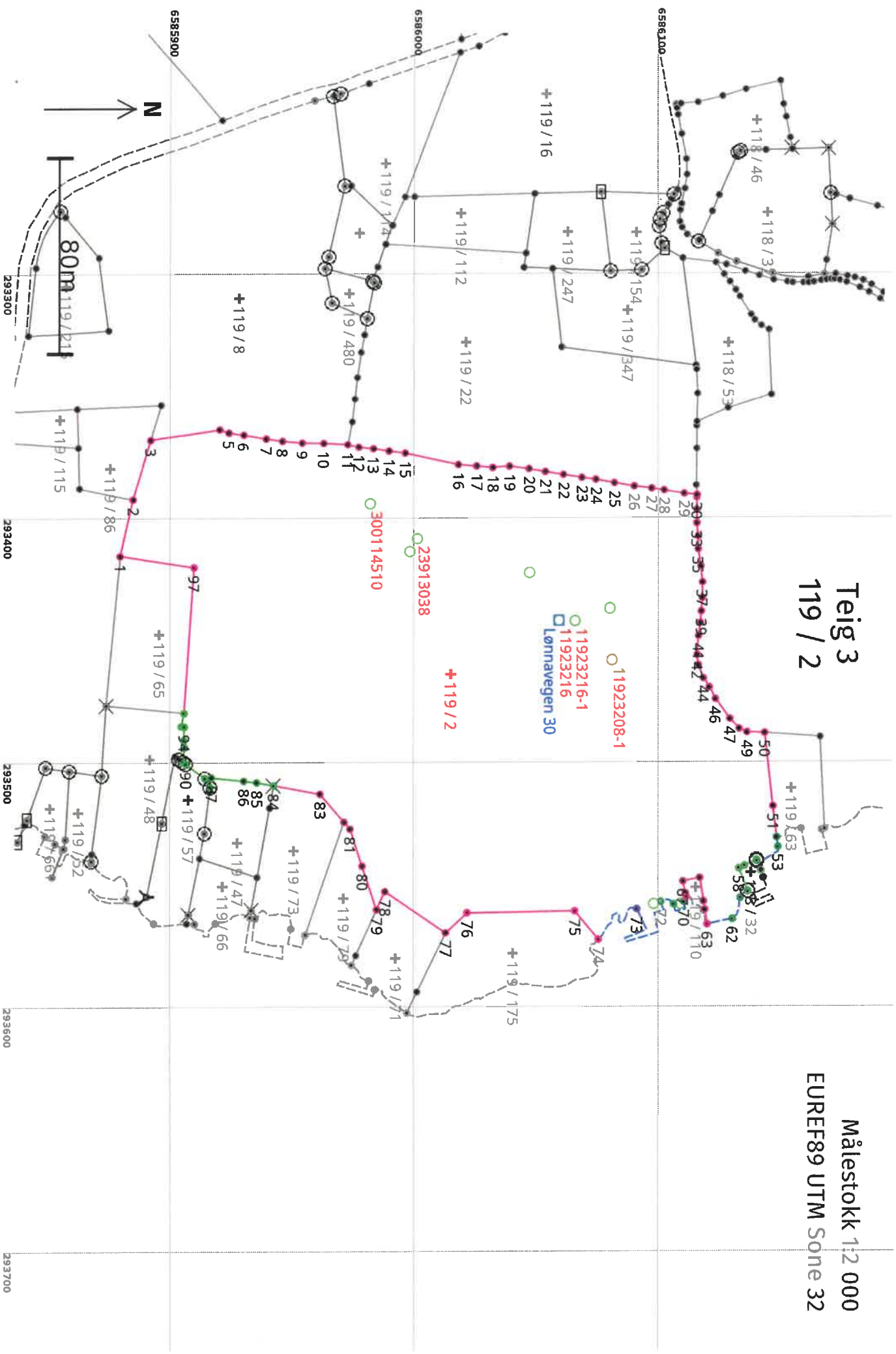
Grensepunkt / Grenselinje**Ytre avgrensing**

Løpenr	Nord	Øst	Grensemerke nedsatt i / Grensepunkttype / Lengde (m) Linjeinformasjon	Målemetode	Nøyaktighet (SD i cm)	Radius
1	6585743,66	292600,76	Jord Offentlig godkjent grensemerke 7,00	96 GNSS: Fasemåling (Real time kinematic)	10	
2	6585745,71	292594,07	Umerket 2,33	82 Frihåndstegning: Direkte innlagt på skjerm	200	
3	6585746,20	292591,79	Umerket 14,32	82 Frihåndstegning: Direkte innlagt på skjerm	200	
4	6585748,89	292577,73	Geometrisk hjelpепunkt 37,02 Hjelpelinje vannkant	23 Stereoinstrument: Autograf - vanlig registrering	200	30
5	6585784,13	292586,71	Geometrisk hjelpепunkt 82,23 Hjelpelinje vannkant	23 Stereoinstrument: Autograf - vanlig registrering	200	200
6	6585839,26	292581,83	Geometrisk hjelpепunkt 101,70 Hjelpelinje vannkant	23 Stereoinstrument: Autograf - vanlig registrering	200	200
7	6585852,83	292513,30	Umerket 160,86	23 Stereoinstrument: Autograf - vanlig registrering	200	200
8	6586012,50	292493,75	Umerket 228,63	55 Digitalisert på dig.bord fra strek-kart: Papirkopi	200	
9	6586073,82	292714,00	Umerket 32,77	96 GNSS: Fasemåling (Real time kinematic)	10	
10	6586042,14	292705,60	Umerket 35,00	69 Beregnet	10	
11	6586009,05	292694,20	Umerket 145,43	69 Beregnet	10	
12	6585966,38	292833,23	Jord Offentlig godkjent grensemerke 56,77	96 GNSS: Fasemåling (Real time kinematic)	10	
13	6585925,16	292794,20	Jord Offentlig godkjent grensemerke 33,20	96 GNSS: Fasemåling (Real time kinematic)	10	

Løpnr	Nord	Øst	Grensemerke nedsatt i / Lengde (m)	Grensepunkttype / Linjeinformasjon	Målemetode	Nøyaktighet (SD i cm)	Radius
14	6585901,53	292770,88	Jord	Offentlig godkjent grensemerke	96 GNSS: Fasemåling (Real time kinematic)	10	
15	6585879,19	292748,27	31,79 Jord	Offentlig godkjent grensemerke	96 GNSS: Fasemåling (Real time kinematic)	10	
16	6585864,68	292732,73	21,26 Fjell	Offentlig godkjent grensemerke	96 GNSS: Fasemåling (Real time kinematic)	10	
17	6585830,47	292698,18	48,62 Umerket	Umerket	96 GNSS: Fasemåling (Real time kinematic)	10	
18	6585775,99	292634,51	83,80 Umerket	Umerket	96 GNSS: Fasemåling (Real time kinematic)	10	
			46,74				

Teig 3 119 / 2

Målestokk 1:2 000
EURRF89 UTM Sone 32



Areal og koordinater

Areal: 38 524,5

Arealmerknad: Hjelpelinje vannkant

Representasjonspunkt: Koordnatsystem: EUREF89 UTM Sone 32

Nord: 6586017

Øst: 293464

Grensepunkt / Grenselinje**Ytre avgrensing**

Løpnr	Nord	Øst	Grensemerke nedsatt i / Grensepunkttype / Lengde (m) Linjeinformasjon	Målemerode	Nøyaktighet (SD i cm)	Radius
1	6585881,64	293415,45	Umerket	82 Frihåndstegning: Direkte innlagt på skjerm	200	
2	6585886,80	293392,31	Umerket	82 Frihåndstegning: Direkte innlagt på skjerm	200	
3	6585894,00	293368,05	Umerket	82 Frihåndstegning: Direkte innlagt på skjerm	200	
4	6585922,06	293363,67	Umerket	82 Frihåndstegning: Direkte innlagt på skjerm	200	
5	6585925,79	293365,01	Umerket	82 Frihåndstegning: Direkte innlagt på skjerm	200	
6	6585931,81	293365,90	Umerket	82 Frihåndstegning: Direkte innlagt på skjerm	200	
7	6585941,13	293367,49	Umerket	82 Frihåndstegning: Direkte innlagt på skjerm	200	
8	6585947,87	293368,43	Umerket	82 Frihåndstegning: Direkte innlagt på skjerm	200	
9	6585956,10	293369,17	Umerket	82 Frihåndstegning: Direkte innlagt på skjerm	200	
10	6585964,99	293369,35	Umerket	82 Frihåndstegning: Direkte innlagt på skjerm	200	
11	6585974,74	293369,88	Umerket	82 Frihåndstegning: Direkte innlagt på skjerm	200	
12	6585979,29	293370,95	Umerket	82 Frihåndstegning: Direkte innlagt på skjerm	200	
13	6585985,32	293371,54	Umerket	82 Frihåndstegning: Direkte innlagt på skjerm	200	

Løpnr	Nord	Øst	Grensemerke nedsatt i / Lengde (m)	Linjeinformasjon	Målemetode	Nøyaktighet (SD i cm)	Radius
14	6585991,69	293372,56	6,61	Umerket	82 Frihåndstegning: Direkte innlagt på skjerm	200	
15	6585998,24	293373,42	22,27	Umerket	82 Frihåndstegning: Direkte innlagt på skjerm	200	
16	6586020,00	293378,18	7,52	Umerket	82 Frihåndstegning: Direkte innlagt på skjerm	200	
17	6586027,50	293378,76	6,55	Umerket	82 Frihåndstegning: Direkte innlagt på skjerm	200	
18	6586034,02	293379,37	6,76	Umerket	82 Frihåndstegning: Direkte innlagt på skjerm	200	
19	6586040,76	293378,88	8,17	Umerket	82 Frihåndstegning: Direkte innlagt på skjerm	200	
20	6586048,86	293379,92	6,75	Umerket	82 Frihåndstegning: Direkte innlagt på skjerm	200	
21	6586055,50	293381,15	7,52	Umerket	82 Frihåndstegning: Direkte innlagt på skjerm	200	
22	6586062,92	293382,35	7,70	Umerket	82 Frihåndstegning: Direkte innlagt på skjerm	200	
23	6586070,52	293383,56	5,78	Umerket	82 Frihåndstegning: Direkte innlagt på skjerm	200	
24	6586076,25	293384,34	7,80	Umerket	82 Frihåndstegning: Direkte innlagt på skjerm	200	
25	6586083,92	293385,76	8,19	Umerket	82 Frihåndstegning: Direkte innlagt på skjerm	200	
26	6586092,00	293387,11	7,14	Umerket	82 Frihåndstegning: Direkte innlagt på skjerm	200	
27	6586099,09	293387,98	5,22	Umerket	82 Frihåndstegning: Direkte innlagt på skjerm	200	
28	6586104,25	293388,75	8,33	Umerket	82 Frihåndstegning: Direkte innlagt på skjerm	200	
29	6586112,46	293390,14	5,27	Umerket	82 Frihåndstegning: Direkte innlagt på skjerm	200	

Løpnr	Nord	Øst	Grensemerke nedsatt i / Lengde (m)	Linjeinformasjon	Målemetode	Nøyaktighet (SD i cm)	Radius
30	6586117,70	293390,71	0,95	Umerket	82 Frihåndstegning: Direkte innlagt på skjerm	200	
31	6586117,59	293391,65	5,16	Umerket	82 Frihåndstegning: Direkte innlagt på skjerm	200	
32	6586117,67	293396,81	5,47	Umerket	82 Frihåndstegning: Direkte innlagt på skjerm	200	
33	6586117,64	293402,28	5,48	Umerket	82 Frihåndstegning: Direkte innlagt på skjerm	200	
34	6586118,20	293407,73	5,25	Umerket	82 Frihåndstegning: Direkte innlagt på skjerm	200	
35	6586118,22	293412,98	6,95	Umerket	82 Frihåndstegning: Direkte innlagt på skjerm	200	
36	6586119,27	293419,85	6,66	Umerket	82 Frihåndstegning: Direkte innlagt på skjerm	200	
37	6586119,94	293426,48	6,38	Umerket	82 Frihåndstegning: Direkte innlagt på skjerm	200	
38	6586119,89	293432,86	5,52	Umerket	82 Frihåndstegning: Direkte innlagt på skjerm	200	
39	6586119,47	293438,36	4,72	Umerket	82 Frihåndstegning: Direkte innlagt på skjerm	200	
40	6586119,10	293443,07	5,44	Umerket	82 Frihåndstegning: Direkte innlagt på skjerm	200	
41	6586118,31	293448,45	7,71	Umerket	82 Frihåndstegning: Direkte innlagt på skjerm	200	
42	6586117,79	293456,14	4,22	Umerket	82 Frihåndstegning: Direkte innlagt på skjerm	200	
43	6586118,27	293460,33	5,78	Umerket	82 Frihåndstegning: Direkte innlagt på skjerm	200	
44	6586120,36	293465,72	4,43	Umerket	82 Frihåndstegning: Direkte innlagt på skjerm	200	
45	6586122,78	293469,43	5,40	Umerket	82 Frihåndstegning: Direkte innlagt på skjerm	200	

Løpenr	Nord	Øst	Grensemerke nedsett i / Lengde (m)	Linjeinformasjon	Grensepunkttype /	Målemetode	Nøyaktighet (SD i cm)	Radius
46	6586125,28	293474,22	9,97	Umerket		82 Frihåndstegning: Direkte innlagt på skjerm	200	
47	6586131,11	293482,31	5,67	Umerket		82 Frihåndstegning: Direkte innlagt på skjerm	200	
48	6586134,96	293486,47	3,52	Umerket		82 Frihåndstegning: Direkte innlagt på skjerm	200	
49	6586138,19	293487,86	7,25	Umerket		82 Frihåndstegning: Direkte innlagt på skjerm	200	
50	6586145,43	293488,16	30,17	Umerket		82 Frihåndstegning: Direkte innlagt på skjerm	200	
51	6586148,79	293518,14	12,83	Umerket		82 Frihåndstegning: Direkte innlagt på skjerm	200	
52	6586150,22	293530,89	3,90	Hjelpelinje vannkant		24 Digitalt stereoinstrument	29	
53	6586150,72	293534,76	13,65	Hjelpelinje vannkant		24 Digitalt stereoinstrument	29	
54	6586143,81	293544,39	4,10	Umerket		69 Beregnet	10	
55	6586142,26	293540,59	0,46	Jord Offentlig godkjent grensemerke		96 GNSS: Fasemåling (Real time kinematic)	10	
56	6586142,09	293540,16	5,45	Jord Offentlig godkjent grensemerke		96 GNSS: Fasemåling (Real time kinematic)	10	
57	6586137,14	293542,42	2,55	Mur Murhjørne		96 GNSS: Fasemåling (Real time kinematic)	10	
58	6586134,81	293543,47	9,97	Mur Murhjørne		96 GNSS: Fasemåling (Real time kinematic)	10	
59	6586138,42	293552,77	0,18	Jord Offentlig godkjent grensemerke		96 GNSS: Fasemåling (Real time kinematic)	10	
60	6586138,48	293552,94	4,20	Hjelpelinje vannkant		69 Beregnet	10	
61	6586135,42	293555,54	9,69	Hjelpelinje vannkant		24 Digitalt stereoinstrument	29	

Løpent	Nord	Øst	Grensemerke nedsatt i / Lengde (m)	Grensepunkttype / Linjeinformasjon	Målemetode	Nøyaktighet (SD i cm)	Radius
62	6586132,10	293564,10	10,49	Geometrisk hjelpepunkt Hjelpelinje vannkant	24 Digitalt stereoinstrument	29	29
63	6586121,84	293566,28	6,02	Geometrisk hjelpepunkt	55 Digitalisert på dig.bord fra strek-kart: Papirkopi	200	200
64	6586120,90	293560,33	3,45	Umerket	55 Digitalisert på dig.bord fra strek-kart: Papirkopi	200	200
65	6586120,36	293556,92	9,68	Umerket	55 Digitalisert på dig.bord fra strek-kart: Papirkopi	200	200
66	6586118,83	293547,36	6,99	Umerket	55 Digitalisert på dig.bord fra strek-kart: Papirkopi	200	200
67	6586111,98	293548,77	5,01	Umerket	55 Digitalisert på dig.bord fra strek-kart: Papirkopi	200	200
68	6586113,00	293553,67	1,60	Umerket	55 Digitalisert på dig.bord fra strek-kart: Papirkopi	200	200
69	6586113,33	293555,24	2,28	Geometrisk hjelpepunkt Hjelpelinje vannkant	55 Digitalisert på dig.bord fra strek-kart: Papirkopi	200	29
70	6586112,39	293557,14	10,35	Geometrisk hjelpepunkt Hjelpelinje vannkant	24 Digitalt stereoinstrument	29	29
71	6586108,17	293558,09	6,02	Geometrisk hjelpepunkt Hjelpelinje vannkant	24 Digitalt stereoinstrument	29	29
72	6586102,91	293557,01	50,07	Geometrisk hjelpepunkt Hjelpelinje vannkant	24 Digitalt stereoinstrument	29	29
73	6586093,11	293560,01	29,27	Geometrisk hjelpepunkt Hjelpelinje vannkant	24 Digitalt stereoinstrument	39	39
74	6586077,39	293572,49	15,16	Geometrisk hjelpepunkt	82 Frihåndstegning: Direkte innlagt på skjerm	200	200
75	6586067,68	293560,85	44,00	Ukjent	82 Frihåndstegning: Direkte innlagt på skjerm	200	200
76	6586023,68	293561,45	12,00	Ukjent	82 Frihåndstegning: Direkte innlagt på skjerm	200	200
77	6586014,91	293569,64	30,00	Umerket	82 Frihåndstegning: Direkte innlagt på skjerm	200	200

Løpnr	Nord	Øst	Grensemerke nedsett i / Lengde (m)	Grensepunkttype / Linjeinformasjon	Målemetode	Nøyaktighet (SD i cm)	Radius
78	6585990,10	293552,78	8,07	Umerket	82 Frihåndstegning: Direkte innlagt på skjerm	200	
79	6585986,73	293560,11	18,80	Umerket	82 Frihåndstegning: Direkte innlagt på skjerm	200	
80	6585980,80	293542,27	15,91	Umerket	82 Frihåndstegning: Direkte innlagt på skjerm	200	
81	6585975,79	293527,17	3,80	Umerket	82 Frihåndstegning: Direkte innlagt på skjerm	200	
82	6585973,32	293524,28	15,00	Umerket	82 Frihåndstegning: Direkte innlagt på skjerm	200	
83	6585963,58	293512,87	19,58	Umerket	82 Frihåndstegning: Direkte innlagt på skjerm	200	
84	6585944,31	293509,39	7,10	Fjell Kors	10 Terrengmålt	10	
85	6585937,32	293508,13	5,50	Jord Grensepåle	10 Terrengmålt	10	
86	6585931,86	293507,49	13,12	Jord Grensepåle	10 Terrengmålt	10	
87	6585918,81	293506,09	4,00	Umerket	10 Terrengmålt	10	
88	6585918,30	293510,06	4,32	Offentlig godkjent grensemerke	96 GNSS: Fasemåling (Real time kinematic)	10	
89	6585916,08	293506,35	9,85	Offentlig godkjent grensemerke	96 GNSS: Fasemåling (Real time kinematic)	10	
90	6585908,16	293500,49	1,50	Offentlig godkjent grensemerke	96 GNSS: Fasemåling (Real time kinematic)	10	
91	6585906,95	293499,60	5,98	Jord Offentlig godkjent grensemerke	96 GNSS: Fasemåling (Real time kinematic)	10	
92	6585907,52	293493,65	2,85	Asfaltspiker	96 GNSS: Fasemåling (Real time kinematic)	10	
93	6585907,29	293490,81	5,56	Asfaltspiker	96 GNSS: Fasemåling (Real time kinematic)	10	

Løpenr	Nord	Øst	Grensemerke nedsett i / Lengde (m)	Grensepunkttype / Linjeinformasjon	Målemetode	Nøyaktighet (SD i cm)	Radius
94	6585907,49	293485,26	1,19	Asfaltspiker	96 GNSS: Fasemåling (Real time kinematic)	10	
95	6585906,31	293485,10	5,58	Asfaltspiker	96 GNSS: Fasemåling (Real time kinematic)	10	
96	6585907,37	293479,62	59,69	Ukjent	10 Terrengmålt	10	
97	6585911,47	293420,07	30,19	Ukjent	82 Frihåndstegning: Direkte innlagt på skjerm	200	

