


SEKTOR AREAL OG BYGGESAK

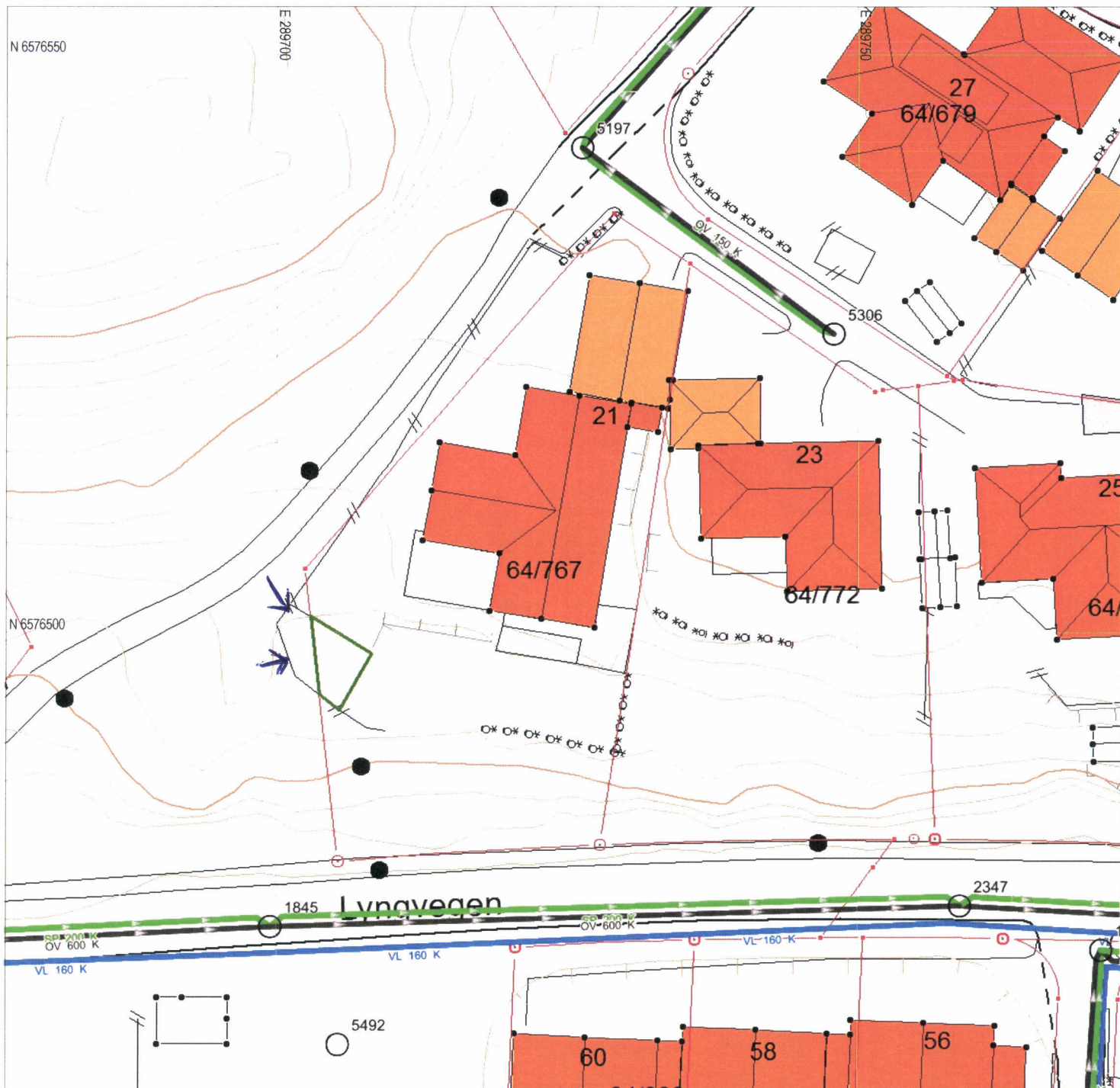


SITUASJONSKART

Gnr/Bnr : 64/767
Dato : 27.09.2022
Målestokk: 1:500
Datum: Euref 89/UTM 32



NB: Kartet kan inneholde feil og mangler.
Noen grenser er usikre.
Vann og avløpsledninger er usikre.



Tegnforklaring:

Eiendomsgrense målt
Eiendomsgrense usikker

Bygg -takflate

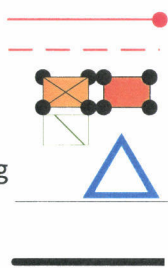
Bygg -planlagt

Bygg eldre enn 1900, sefrak bygg

Vegkant

Høydekurve

Høyspent, stolper

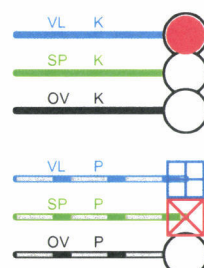


Kommunale VA-ledninger:

Vannledning, brannkum usikker plassering
Spillvannsledning, kum usikker plassering
Overvannsledning, kum usikker plassering

Private VA-ledninger:

Vannledning, kran usikker plassering
Spillvannsledning, septik usikker plassering
Overvannsledning, kum usikker plassering



SITUASJONSKART

MED REGULERINGSPLAN

Reg.plannr.:

Adresse:

Gnr/Bnr: 64/767

Tiltakshaver:

Vedlegg D:

KARMØY KOMMUNE

SEKTOR AREAL OG BYGGESAK

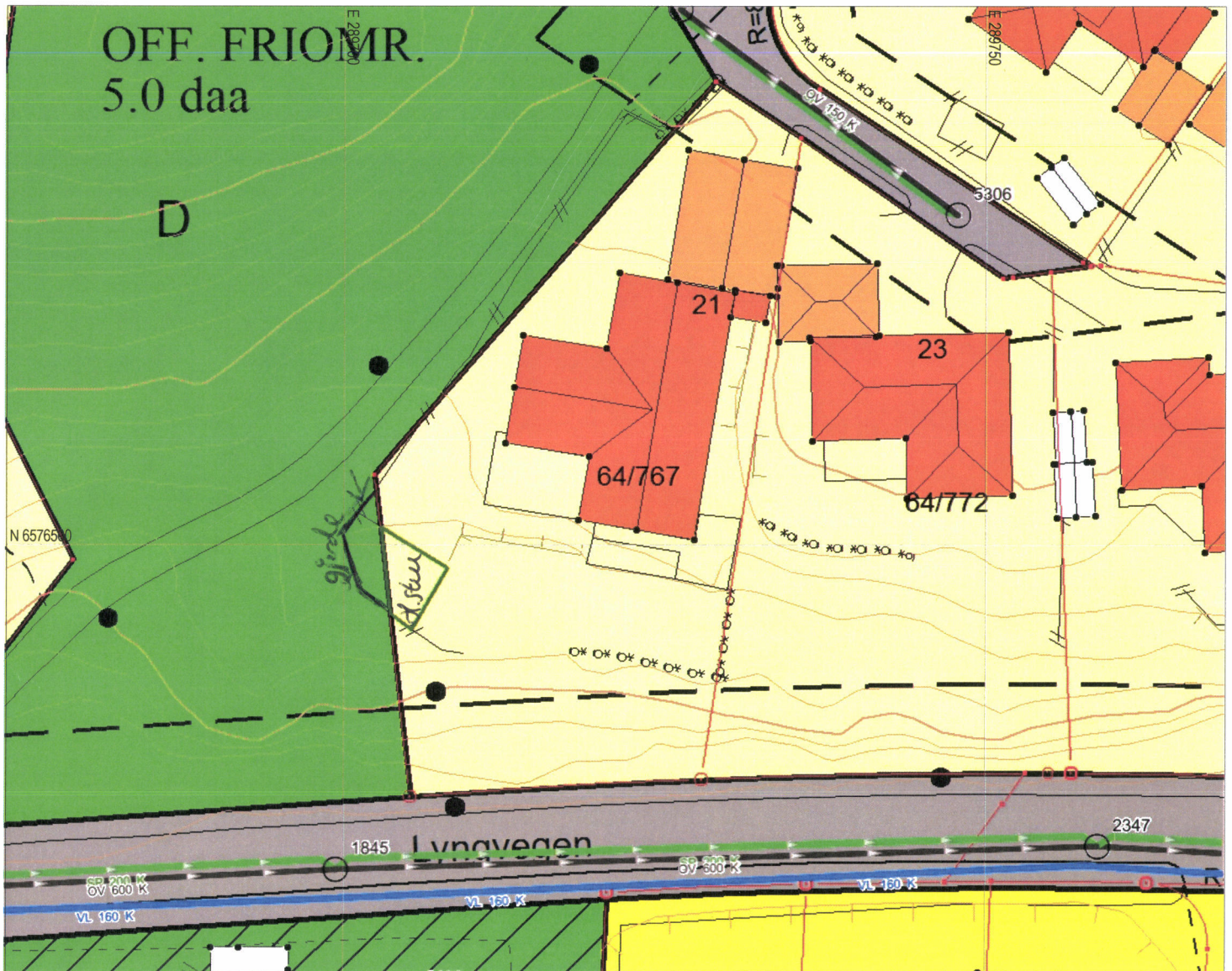


Målestokk: 1:500

Datum: Euref 89/UTM 32 Dato: 27.09.2022

Kartet kan inneholde feil, noen grenser er usikre.

Fargelagt kart må innsendes ved søknad eller melding.



Tegnforklaring:

Vegkant	—
Høydekurve	—
Eiendomsgrense målt	—●
Eiendomsgrense usikker	- - -
Bygg -takflate	●●●●
Bygg -planlagt	—
Høyspent, stolper	—●
Kommunale VA-ledninger	—●

Reguleringsformål:

Boliger	■	SKRAVERTE OMRÅDER	
Offentlig bebyggelse	■	Fare	▨
Forretning	■	Felles	▨
Naustbebyggelse	■	Spesialområde	▨
Sentrumsformål	■	LINJER	
Industri/lager	■	Frisktlinje	- - -
Friområde	■	Byggegrense	—
Garasjeanl./bensinst.	■	Planens begrensning	—
Trafikkområde	■		