


MARKSLAGSKART

Gnr/Bnr : 21/14 - fradeling

Dato : 27.10.2021

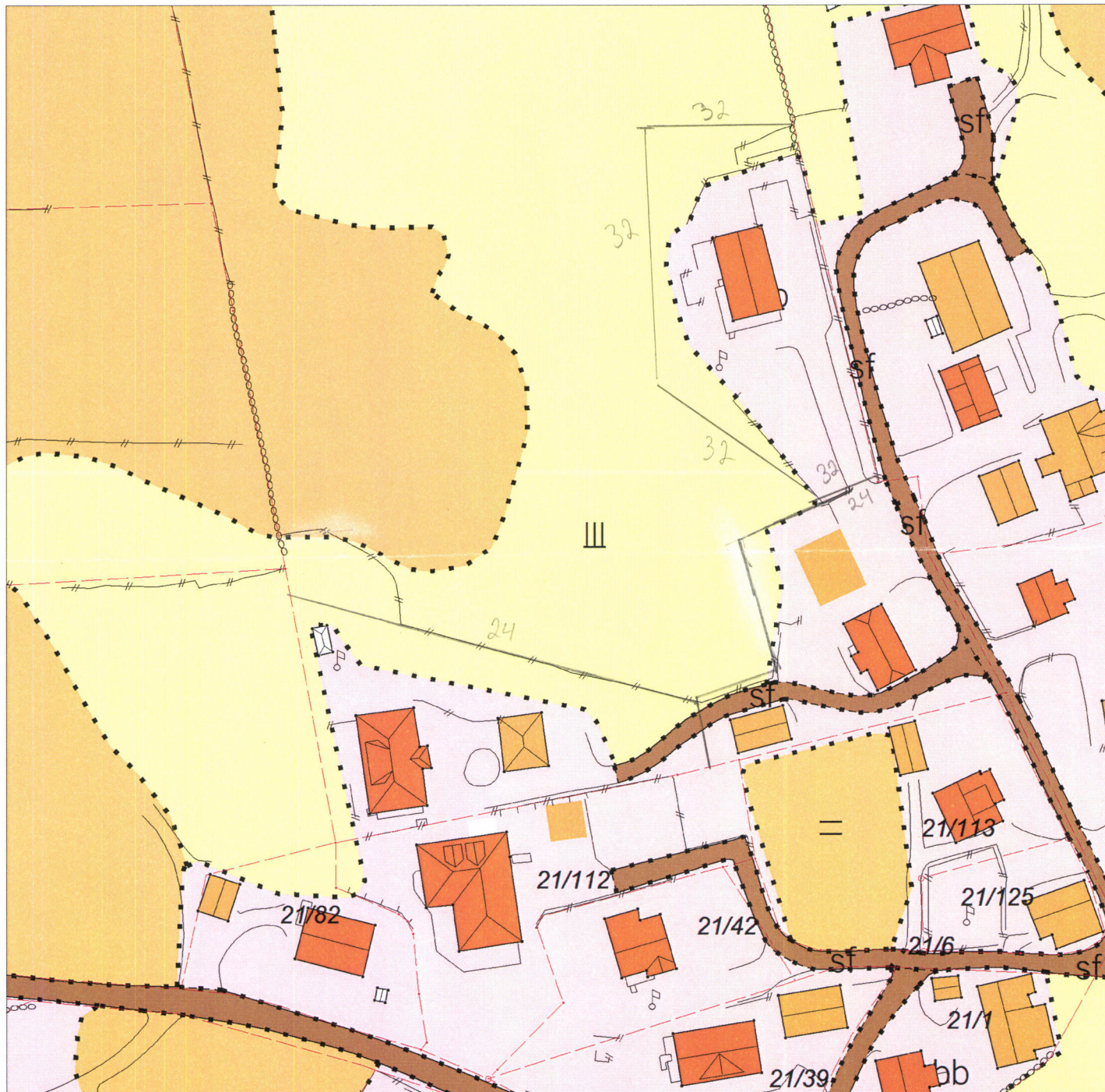
Målestokk: 1:1000



KARMØY KOMMUNE
SEKTOR AREAL OG BYGGESAK



NB: Kartet kan inneholde feil,
noen grenser er usikre.



Tegnforklaring:


Eiendomsgrænse målt




Eiendomsgrænse usikker



Bonitetsgrænse




Bebygd




Fulldyrka jord



Overflatedyrka jord



Innmarksbeite



Skog




Åpen fastmark



Myr



ACOSV
Vedlegg



SITUASJONSKART

MED KOMMUNEPLAN

KARMØY KOMMUNE
SEKTOR AREAL OG BYGGESAK

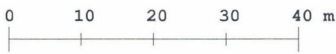


Gnr/Bnr: 21/14 - fradeling

Adresse:

Dato: 27.10.2021

Målestokk: 1:1000



Kartet kan inneholde feil, noen grenser er usikre.

Fargelagt kart må innsendes ved søknad eller melding.

Datum: Euref 89/UTM 32



Tegnforklaring:

Vegkant	—
Høydekurve	—
Eiendomsgrense målt	—●
Eiendomsgrense usikker	- - -
Bygg -takflate	■ ■
Bygg -planlagt/ ikke innmålt	■ ■
Høyspent, stolper	—●
Kommunale VA-ledninger, kum	—●

Planformål:

LNF-område Landbruk, natur- og friluftsområder
Boligområde
Tjenesteyting
Industri/forretning
Fritidsbebyggelse
Sentrumsområde
Friområde
Blandet formål

Eksisterende	Trafikkareal	■
Planlagt		
■	■	
■	■	
■	■	
■	■	
■	■	
■	■	
■	■	
■	■	
■	■	
■	■	

I henhold til Kommuneplanen kan det i planlagt formålsområde være krav om plan.