

Fra: Anette Tronstad <anette.tronstad@rogfk.no>
Sendt: 29.09.2022 11:38:18
Til: André Larsen <ala04@karmoy.kommune.no>
Kopi: Ragnhild Aspøy <ragnhild.aspoy@rogfk.no>
Emne: SV: 107/38

Hei,

Helt i orden!

Med vennlig hilsen

Anette Tronstad
Eiendomslandmåler
Samferdselsavdelingen Rural

M + 47 92637767
www.rogfk.no



Fra: André Larsen <ala04@karmoy.kommune.no>
Sendt: torsdag 29. september 2022 11:24
Til: Anette Tronstad <anette.tronstad@rogfk.no>
Kopi: Ragnhild Aspøy <ragnhild.aspoy@rogfk.no>
Emne: Sv: 107/38

Hei, da ble utfallet her at rekvirent ønsket at grensen skulle gå fra punktet QP11 innpå land og rett ut til ytterste bryggehjørnet K4. Altså går grensen på det meste ca 20cm ut fra kaikanten. Sender du/dere en bekreftelse på at dere er enige i dette?



Med vennlig hilsen

André Larsen, Avd. ingeniør Kart og Oppmåling

ala04@karmoy.kommune.no - 52857176

Servicetorget: 52857510

Rådhuset, postboks 167, 4291 Kopervik | <https://www.karmoy.kommune.no>



Fra: Anette Tronstad <anette.tronstad@rogfk.no>

Sendt: fredag 23. september 2022 13:13

Til: André Larsen <ala04@karmoy.kommune.no>

Kopi: Ragnhild Aspøy <ragnhild.aspoy@rogfk.no>

Emne: SV: 107/38

Hei,

Dette har ingenting å si for vår del. Se forrige svar.

Med vennlig hilsen

Anette Tronstad

Eiendomslandmåler

Samferdselsavdelingen Rural

M + 47 92637767

www.rogfk.no



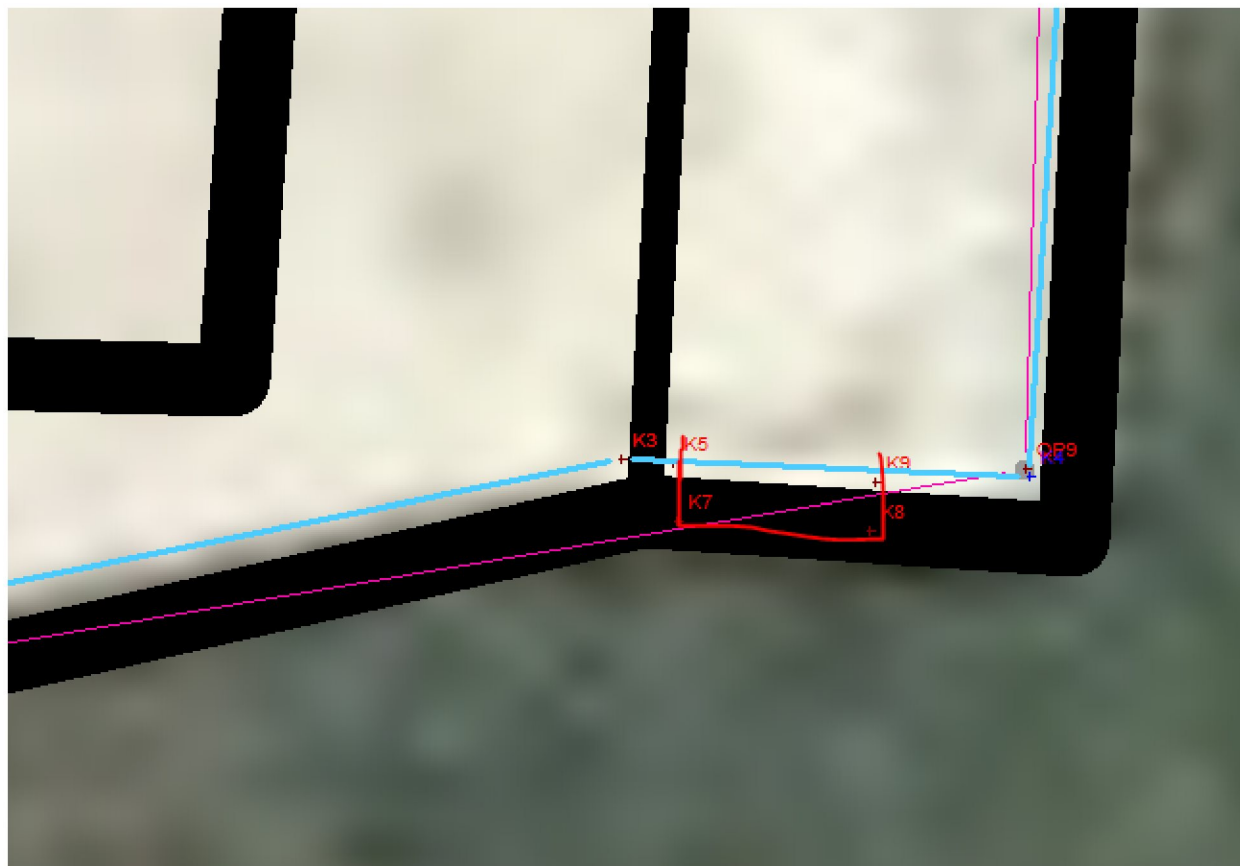
Fra: André Larsen <ala04@karmoy.kommune.no>

Sendt: fredag 23. september 2022 12:57

Til: Anette Tronstad <anette.tronstad@rogfk.no>; Ragnhild Aspøy <ragnhild.aspoy@rogfk.no>

Emne: Sv: 107/38

Denne e-posten kommer fra en ekstern avsender. Ikke klikk på lenker eller åpne vedlegg med mindre du kjenner avsenderen og vet at innholdet er sikkert.



Forresten er det også en trapp ned til sjøen helt ytterst. Er det hensiktsmessig å få den innenfor grensene eller?



KARMØY
KOMMUNE

Med vennlig hilsen

André Larsen, Avd. ingeniør Kart og Oppmåling

ala04@karmoy.kommune.no - 52857176

Servicetorget: 52857510

Rådhuset, postboks 167, 4291 Kopervik | <https://www.karmoy.kommune.no>



Fra: André Larsen <ala04@karmoy.kommune.no>

Sendt: fredag 23. september 2022 12:45

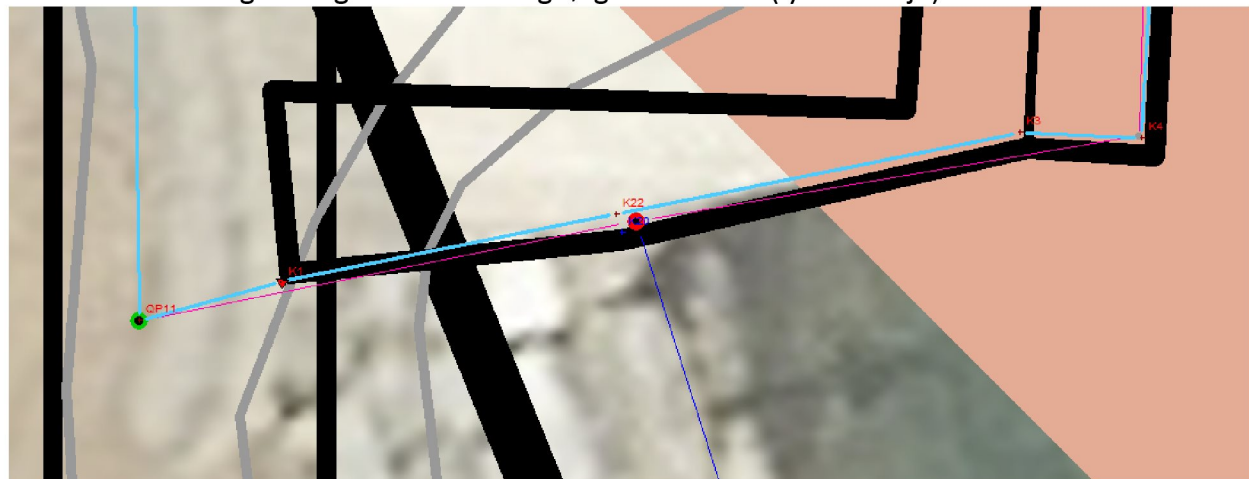
Til: anette.tronstad@rogfk.no <anette.tronstad@rogfk.no>; Ragnhild Aspøy <ragnhild.aspoy@rogfk.no>

Emne: 107/38


Hei, i tilfelle dere ikke kommer på forretning her på onsdag: Grensa helt i sør er jo strengt tatt usikker. Dette er en

'ny' grense ut i sjø i forbindelse med hele omformingen av eiendommene etter T-forbindelsen. Punktet som står på land viste seg å være ca 20cm i offset sør for selve kaien.

Tenker dere ta at grensa går i en knekk og følger kaien slik (lyseblå linje):



Eller i rett linje ut til bryggeghjørnet (de "får" da 20-30cm utforbi selve kaikanten) slik:



KARMØY
KOMMUNE

Med vennlig hilsen

André Larsen, Avd. ingeniør Kart og Oppmåling

ala04@karmoy.kommune.no - 52857176

Serviceorget: 52857510

Rådhuset, postboks 167, 4291 Kopervik | <https://www.karmoy.kommune.no>



Fra: 93AndreL <larsenandre93@gmail.com>
Sendt: fredag 23. september 2022 12:32
Til: André Larsen <ala04@karmoy.kommune.no>
Emne: jgjø

Hvis du ikke er rett mottaker til denne e-posten, vennligst kontakt avsender, og slett e-posten.