

SITUASJONSKART

vedlegg til underretting etter oppmålingsforretning

med saksnummer: **22/5206**

avholdt dato: **09.09.2022**

Formål: **Deling**

Landmåler: **André Larsen**

KARMØY KOMMUNE

SEKTOR AREAL OG BYGGESAK



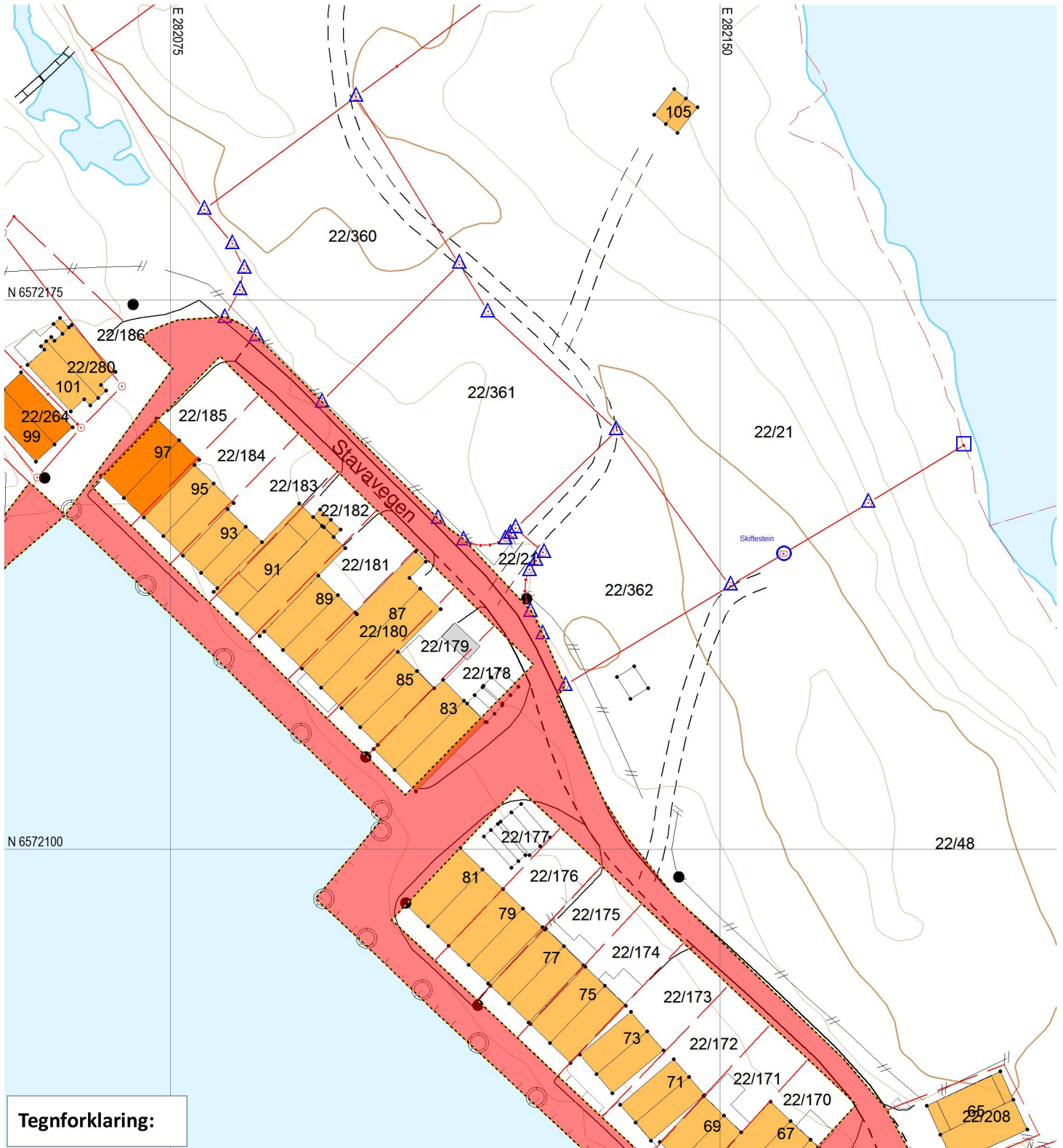
NB: Kartet kan inneholde feil,
noen grenser er usikre.

Utskriftsdato: 30.09.2022

Målestokk: 1:750



Datum: Euref 89/UTM 32



Tegnforklaring:

Grensepunkt behandlet i denne oppmålingsforretningen

Umerket/merket med spray



Rekvirenten får tilsendt matrikelbrev med fullstendig liste over grensepunkt, unntagen ved forretning som bare går ut på å merke tidligere oppmålt grense.

Offentlig godkjent grensemerke



Annen type merking,
(gjerdestolper, mur, stein/røys etc)



Punkt som ikke er angitt med noen av symbolene ovenfor er uforandret (f.eks. målt/merket tidligere) og/eller ikke en del av oppmålingsforretningen

Eiendomsgrense målt



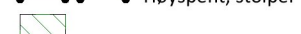
Eiendomsgrense usikker



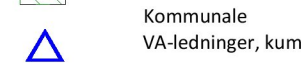
Bygg -takflate



Bygg -planlagt



Bygg eldre enn 1900,
sefrak bygg



Vegkant

Høydekurve

Høyspent, stolper

Kommunale
VA-ledninger, kum

