



**For matrikkelenhet:**

Kommune: 1149 - KARMØY
Gårdsnummer: 5
Bruksnummer: 702

Utskriftsdato/klokkeslett: 03.10.2022 kl. 14:52

Produsert av: Håvard Storegjerde - 1149 Karmøy -

Attestert av: Karmøy kommune

Orientering om matrikkelbrev

Matrikkelbrevet er hjemlet i «Lov om eigedsregistrering» (matrikkelova) av 17. juni 2005. Etter definisjonen i matrikkelovens § 3 d) er matrikkelbrevet en attestert utskrift av matrikkelen som viser alle registrerte opplysninger om en matrikkelenhet ved oppgitt dato.

Om fullstendighet og nøyaktighet i matrikkelbrevet

Matrikkelen ble etablert ved konvertering av data fra tidligere registre. Det kan variere hvor gode disse dataene er med hensyn på fullstendighet og nøyaktighet. I enkelte tilfeller kan grensepunkt og grenselinjer mangle helt eller delvis eller være feil registrert. Det kan også være feil og mangler ved registrert bygnings- og adresseinformasjon. Fullstendighet og stedfestingsnøyaktighet er generelt bedre innenfor enn utenfor tettbygd strøk. Vær oppmerksom på at for mange matrikkelenheter og bygg hefter usikkerhet ved arealet som oppgis.

For utfyllende informasjon: www.kartverket.no/matrikkelbrev

Matrikkelenhet

Matrikkelenhetstype: Grunneiendom
Bruksnavn:
Etableringsdato: 03.10.2022
Skyld: 0
Er tinglyst: Ja
Har festegrunner: Nei
Er seksjonert: Nei

Det er ikke registrert bygg på matrikkelenheten.

Arealrapport

Tekst	Areal	Kommentar
Beregna areal for 5 / 702	330,8 m2	

Eierforhold

Tinglyste eierforhold

Rolle	Status	Føds.d./org.nr	Navn	Bruksenhet	Adresse	Andel
Hjemmelshaver		081159	LARSEN KENNETH		HÅBAKKEN 14 4041 HAFRSFJORD	1 / 2
Hjemmelshaver		030861	LARSEN OLAUG YTRELAND		HÅBAKKEN 14 4041 HAFRSFJORD	1 / 2

Oversikt over teiger

(EUREF89 UTM Sone 32)

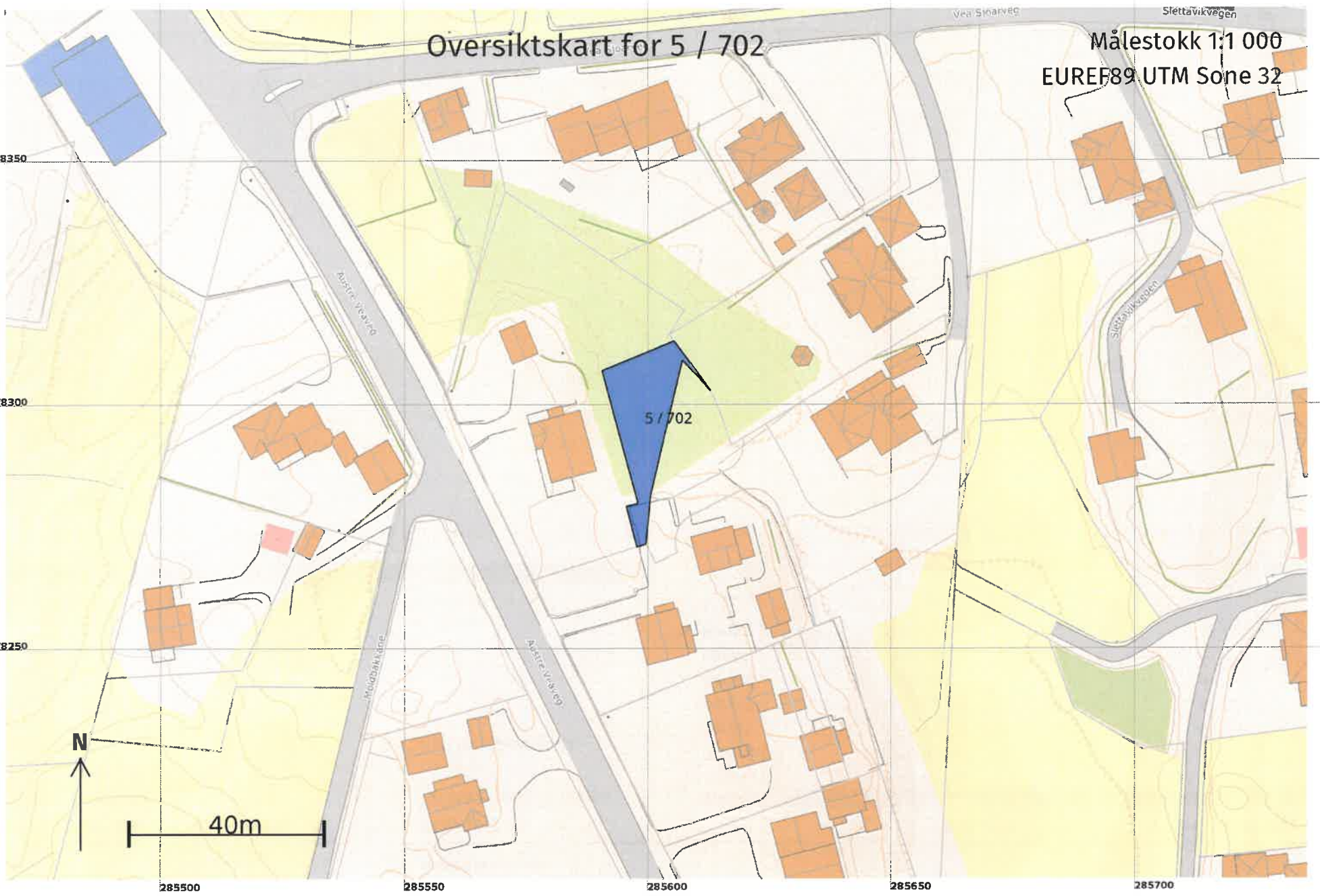
Løpenr	Type	Hovedteig	Nord	Øst	Høyde	Areal	Merknader
1	Teig	Ja	6578298	285598		330,8 m2	

Forretninger der matrikkelenheten er involvert

Forretning	Forretningsdokumentdato	Status	Tinglysing	Endret dato	Matrikkelføring
Forretningstype	Kommunal saksreferanse				Signatur
Årsak til feilretting	Nettadresse (URL)				Dato
	Annen referanse				

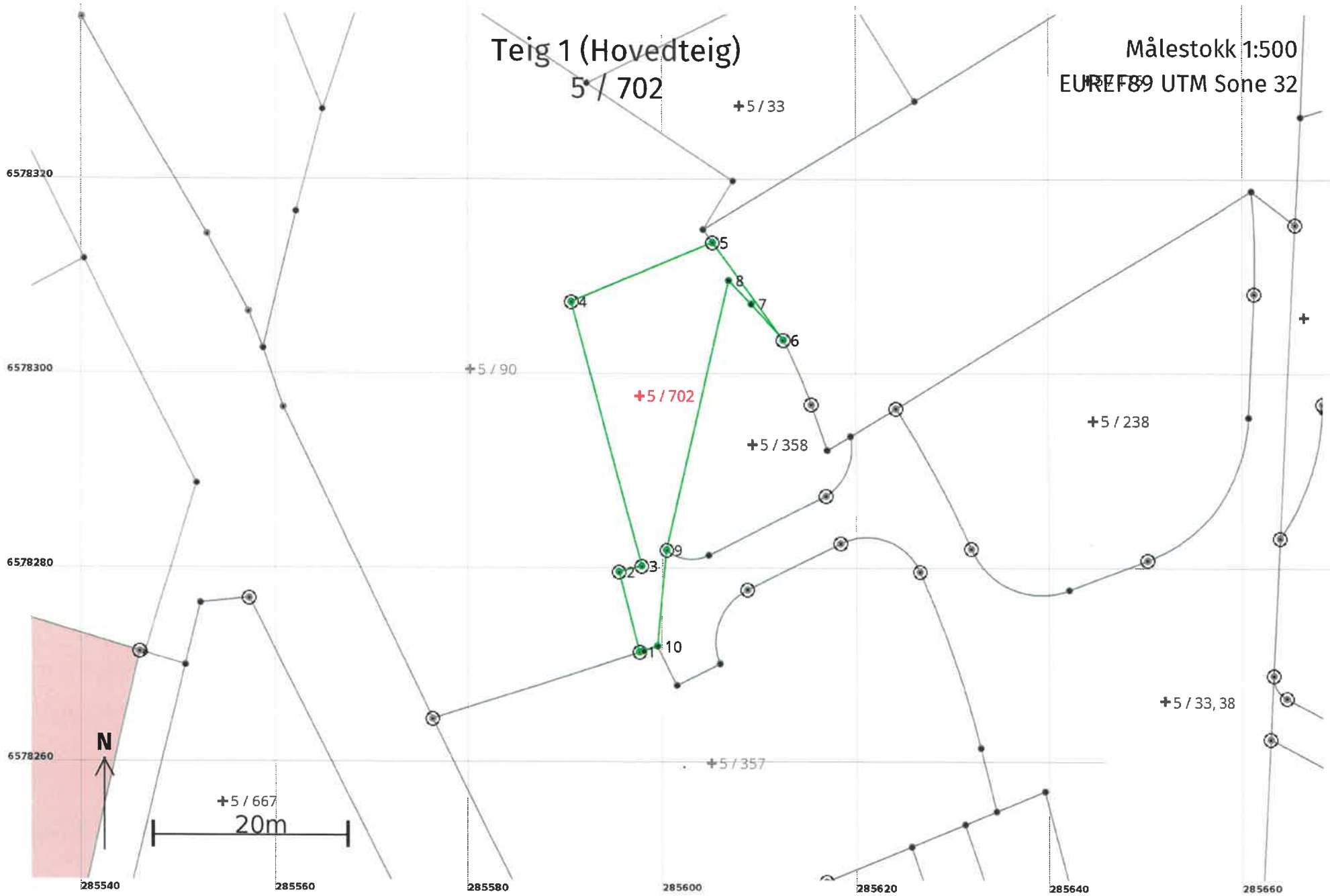
Forretning Forretningstype Årsak til feilretting	Forretningsdokumentdato Kommunal saksreferanse Nettadresse (URL) Annen referanse	Status	Tinglysing	Endret dato	Matrikkelføring Signatur Dato
Opprett ny grunneiendom ved fradeling	23.09.2022	Tinglyst		03.10.2022	1149sth 03.10.2022
Oppmålingsforretning	22/5662-Oppmålingssak	Rolle	Matrikkelenhet		Arealendring
		Avgiver	1149 - 5/90		-330,8
	21/11596-Delingssak	Mottaker	1149 - 5/702		330,8
		Berørt	1149 - 5/33		0
		Berørt	1149 - 5/38		0
		Berørt	1149 - 5/175		0
		Berørt	1149 - 5/357		0
		Berørt	1149 - 5/358		0

Landmålernummer	Navn
	STOREGJERDE HÅVARD



Teig 1 (Hovedteig) 5 / 702

Målestokk 1:500
EUREF89 UTM Sone 32



Areal og koordinater

Areal: 330,8

Arealmerknad:

Representasjonspunkt: Koordinatsystem: EUREF89 UTM Sone 32

Nord: 6578298

Øst: 285598

Grensepunkt / Grenselinje

Ytre avgrensing

Løpenr	Nord	Øst	Grensemerke nedsatt i / Lengde (m)	Grensepunkttype / Linjeinformasjon	Målemetode	Nøyaktighet (SD i cm)	Radius
1	6578271,76	285597,57	8,53	Jord Offentlig godkjent grensemerke	96 GNSS: Fasemåling (Real time kinematic)	10	
2	6578280,03	285595,48	2,40	Jord Offentlig godkjent grensemerke	96 GNSS: Fasemåling (Real time kinematic)	10	
3	6578280,63	285597,81	28,14	Jord Offentlig godkjent grensemerke	96 GNSS: Fasemåling (Real time kinematic)	10	
4	6578307,80	285590,51	15,92	Jord Offentlig godkjent grensemerke	11 Terrengmålt: Totalstasjon	10	
5	6578313,89	285605,22	12,40	Jord Offentlig godkjent grensemerke	96 GNSS: Fasemåling (Real time kinematic)	10	
6	6578303,87	285612,54	4,97	Jord Offentlig godkjent grensemerke	96 GNSS: Fasemåling (Real time kinematic)	10	-97,50
7	6578307,58	285609,23	3,37	Umerket	96 GNSS: Fasemåling (Real time kinematic)	10	
8	6578309,99	285606,88	28,47	Umerket	96 GNSS: Fasemåling (Real time kinematic)	10	
9	6578282,26	285600,41	9,94	Jord Offentlig godkjent grensemerke	96 GNSS: Fasemåling (Real time kinematic)	10	
10	6578272,37	285599,44	1,51	Annen terrengdetalj Annet grensemerke	96 GNSS: Fasemåling (Real time kinematic)	10	
11	6578271,90	285598,00	0,45	Umerket	10 Terrengmålt	10	