

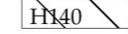


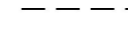

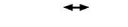


TEGNFORKLARING

Reguleringsplan PBL 2008

-  Sikringsonegrense
-  Boligbebyggelse
-  Sikringsone - Frisikt

Felles for reguleringsplan PBL 1985 og 2008

-  Planens begrensning
-  Formålsgrense
-  Byggegrense
-  Frisiktslinje
-  Avkjørsel

Eierform PBL2008:


- o_ offentlig
- f_ felles

Basiskart:

Geodetisk grunnlag: UTM-sone32v (EUREF89/WGS84)
 Geodetisk høydegrunnlag: NN2000
 Geodatakilde: Karmøy kommune / Geovekst
 Uttaksdato basiskart: 07.10.2022



Ekvidistanse 1m Målestokk 1:1000



REVISJONER:

rev: del

Reguleringsplan for OSNESBAKKEN



KARMØY KOMMUNE

-Endring vedr. arealformål Parkering til bolig

Bestemmelser både på kart og som egen tekst

Utarbeidet av: RH Oppmåling

Forslagsstiller: Sørvik Maskin AS

499-12

Nasjonal plan-ID: 1149_499

Acos sak nr. 22/1673

SAKSBEHANDLING ETTER PLAN- OG BYGNINGSLOVEN

Delegert sak 1625/22

Dato	Sign.
11.10.22	YSL

