

SITUASJONSKART

MED REGULERINGSPLAN

Reg.plannr.:

Adresse:

Gnr/Bnr: 5/565

Tiltakshaver:

Vedlegg D:

KARMØY KOMMUNE
SEKTOR AREAL OG BYGGESAK

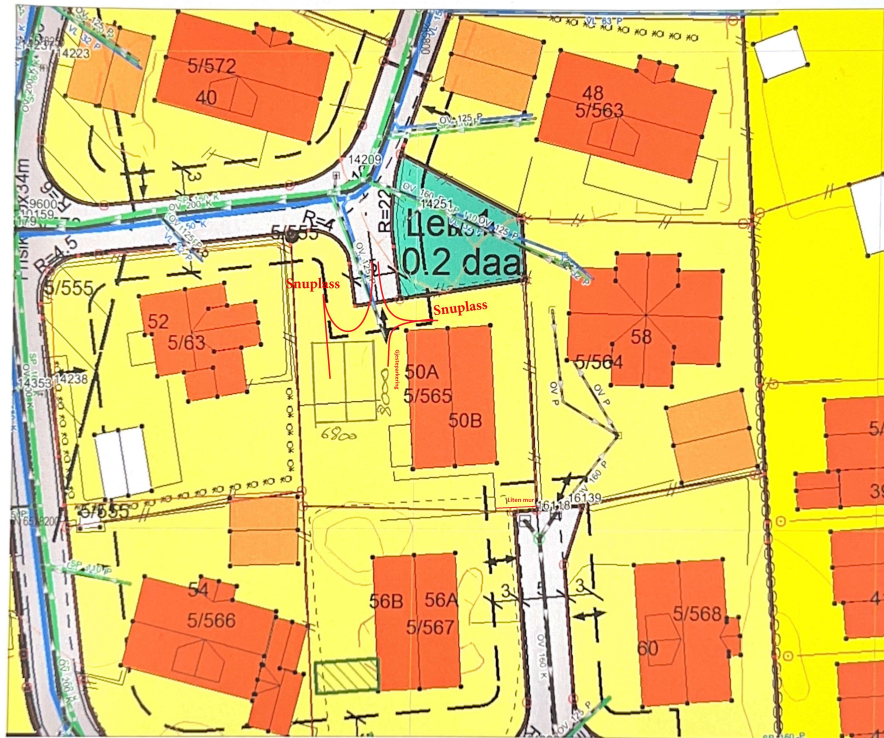


Målestokk: 1:500

Datum: Euref 89/UTM 32 Dato: 05.09.2022

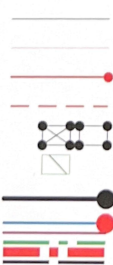
Kartet kan inneholde feil, noen grenser er usikre.

Fargelagt kart må innsendes ved søknad eller melding.



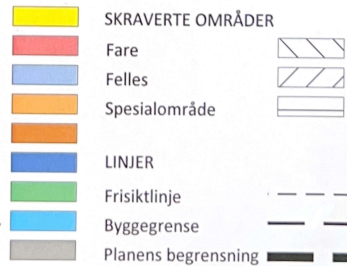
Tegnforklaring:

Vegkant
Høydekurve
Eiendomsgrense målt
Eiendomsgrense usikker
Bygg -takflate
Bygg -planlagt
Høyspent, stolper
Kommunale VA-ledninger



Reguleringsformål:

Boliger
Offentlig bebyggelse
Forretning
Naustbebyggelse
Sentrumsformål
Industri/lager
Friområde
Garasjeanl./bensinst.
Trafikkområde



SKRAVERTE OMRÅDER
Fare
Felles
Spesialområde

LINJER
Frisiktlinje
Byggegrense
Planens begrensning