



**For matrikkelenhet:**

Kommune: 1149 - KARMØY
Gårdsnummer: 15
Bruksnummer: 1038

Utskriftsdato/klokkeslett: 12.10.2022 kl. 14:51
Produsert av: Håvard Storegjerde - 1149 Karmøy -
Attestert av: Karmøy kommune

Orientering om matrikelbrev

Matrikelbrevet er hjemlet i «Lov om eigedomsregistrering» (matrikkellova) av 17. juni 2005. Etter definisjonen i matrikkellovens § 3 d) er matrikelbrevet en attestert utskrift av matrikkelen som viser alle registrerte opplysninger om en matrikkelenhet ved oppgitt dato.

Om fullstendighet og nøyaktighet i matrikelbrevet

Matrikkelen ble etablert ved konvertering av data fra tidligere registre. Det kan variere hvor gode disse dataene er med hensyn på fullstendighet og nøyaktighet. I enkelte tilfeller kan grensepunkt og grenselinjer mangle helt eller delvis eller være feil registrert. Det kan også være feil og mangler ved registrert bygnings- og adresseinformasjon. Fullstendighet og stedfestingsnøyaktighet er generelt bedre innenfor enn utenfor tettbygd strøk. Vær oppmerksom på at for mange matrikkelenheter og bygg hefter usikkerhet ved arealet som oppgis.

For utfyllende informasjon: www.kartverket.no/matrikelbrev

Forretning
Forretningstype
Årsak til feilretting

Forretingsdokumentdato
Kommunal saksreferanse
Nettadresse (URL)
Annen referanse

Status

Tinglysing

Endret dato

Matrikkelføring
Signatur Dato

Landmålernummer Navn
STOREGJERDE HÅVARD

Sammenstøing av matrikkelenheter

26.08.2022

Tinglyst

26.08.2022

1149sth 26.08.2022

Sammenstøing

22/7618-Sammenstøing

Rolle

Matrikkelenhet

Arealendring

Avgiver

1149 - 15/1054

-33,9

Avgiver

1149 - 15/1372

-142,2

Mottaker

1149 - 15/1038

176,1

Opprett ny grunneiendom ved fradeling

06.12.1989

Kart- og delingsforretning

Rolle

Matrikkelenhet

Arealendring

Avgiver

1149 - 15/1038

-83

Mottaker

1149 - 15/1772

83

Skylddeling

29.09.1965

Skylddeling

Rolle

Matrikkelenhet

Arealendring

Avgiver

1149 - 15/63

-938

Mottaker

1149 - 15/1038

938

Adresser

Adressetype	Adressenavn	Adressetilleggsnavn	Adressekode	Adresse	Koord.syst.	Nord	Øst	Kretser	Atkomstpunkt
Vegadresse	Klæhaugvegen		1242		7			Grunnkrets Stemmekrets: Kirkesokn: Postnr.område: Tettsted:	Nei 0305 GRINDHAUG 2 Åkrehamn 06100402 Åkra 4270 ÅKREHAMN 4702 Åkrehamn
				EUREF89 UTM Sone 32			283068		
				6575040					

Bruksenheter		Bruksenhetsnummer	Bruksenhetstype	Bruksareal	Ant. rom	Kjøkkentilgang	Bad	WC	Matrikkelenhetsnummer
Adresse	1242 Klæhaugvegen 7		Unnummerert bruksenhet	0	0		0	0	15/1038

Kontaktpersoner

Rolle	Føds.dato/org.nr	Navn	Bruksenhet	Adresse	Datoer
Tilakshaver		KLÆHAUG TRYGVE A		4270 ÅKREHAMN	

Bygningsnr:	11 802 710	Bebyggd areal:	0	Ant. boliger:	0
-------------	------------	----------------	---	---------------	---

Løpnr:		Bruksareal bolig:	0	Ant. etasjer:	1
--------	--	-------------------	---	---------------	---

Repr.punkt:	Koordinatsystem: EUREF89 UTM Sone 32	Bruksareal annet:	44	Vannforsyning:	lgangsetningsstillatelse:
-------------	--------------------------------------	-------------------	----	----------------	---------------------------

	Nord: 6575053 Øst: 283073	Bruksareal totalt:	44	Avløp:	Tatt i bruk: 11.11.1974
--	---------------------------	--------------------	----	--------	-------------------------

Bygningsendringstype:	Garasjeuthus annekst til bolig	Bruksareal bolig:	0	Har heis:	Nei
-----------------------	--------------------------------	-------------------	---	-----------	-----

Bygningstype:	Garasjeuthus annekst til bolig	Bruksareal annet:	0	Midlertidig bruksstillatelse:	Ferdigattest:
---------------	--------------------------------	-------------------	---	-------------------------------	---------------

Næringsgruppe:	Annet som ikke er næring	Bruksareal totalt:	0		
----------------	--------------------------	--------------------	---	--	--

Bygningsstatus:	Tatt i bruk	Alternativt areal:	0		
-----------------	-------------	--------------------	---	--	--

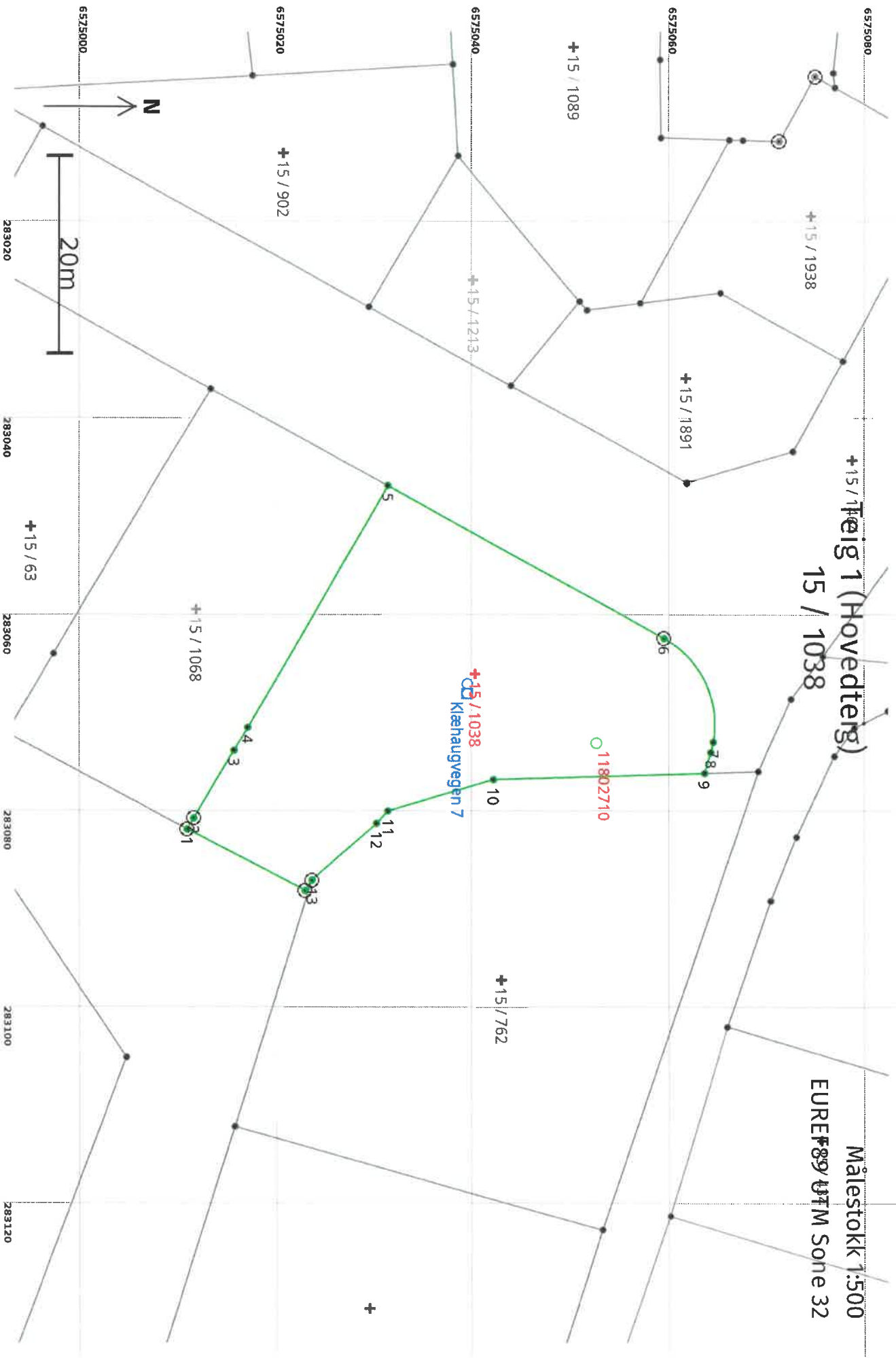
Energikilder:		Alternativt areal 2:	0		
---------------	--	----------------------	---	--	--

Oppvarming:					
-------------	--	--	--	--	--

Etasjer		BRA bolig	BRA annet	BRA totalt	BTA bolig	BTA annet	BTA totalt	Alt. areal	Alt. areal 2
Etasje	H01	0	44	44	0	0	0	0	0

Bruksenheter		Bruksenhetsnummer	Bruksenhetstype	Bruksareal	Ant. rom	Kjøkkentilgang	Bad	WC	Matrikkelenhetsnummer
Adresse			Unnummerert bruksenhet	0	0		0	0	15/1038

Kontaktpersoner		Føds.dato/org.nr	Navn	Bruksenhet	Adresse
Rolle	Tilakshaver		KLÆHAUG TRYGVE ELDOR		4270 ÅKREHAMN



+15/Trøig 1 (Hovedterng)
15 / 1038

Målestokk 1:500
 EUREF89 UTM Sone 32

+15 / 1038
 Klæhaugvegen 7

11802710

Løpnr	Nord	Øst	Grensemerke nedsatt i / Lengde (m)	Grensepunkttype / Linjeinformasjon	Målemetode	Nøyaktighet (SD i cm)	Radius
14	6575023,36	283088,08	Mur	Offentlig godkjent grensemerke	96 GNSS: Fasemåling (Real time kinematic)	10	13,41



Matrikkelrapport

MAT0011

Matrikkelbrev



Kartverket

For matrikkelenhet:

Kommune: 1149 - KARMØY
Gårdsnummer: 15
Bruksnummer: 1038


Utskriftsdato /klokkeslett: 12.10.2022 kl. 14:51

Produsert av:

Håvard Storegjerde - 1149 Karmøy -

Attestert av:

Karmøy kommune

Orientering om matrikelbrev

Matrikelbrevet er hjemlet i «Lov om egedomsregistrering» (matrikkellova) av 17. juni 2005. Etter definisjonen i matrikkelovens § 3 d) er matrikelbrevet en attestert utskrift av matrikkelen som viser alle registrerte opplysninger om en matrikkelenhet ved oppgitt dato.

Om fullstendighet og nøyaktighet i matrikelbrevet

Matrikkelen ble etablert ved konvertering av data fra tidligere registre. Det kan variere hvor gode disse dataene er med hensyn på fullstendighet og nøyaktighet. I enkelte tilfeller kan grensepunkt og grenselinjer mangle helt eller delvis eller være feil registrert. Det kan også være feil og mangler ved registrert bygnings- og adresseinformasjon. Fullstendighet og stedfestingsnøyaktighet er generelt bedre innenfor enn utenfor tettbygd strøk. Vær oppmerksom på at for mange matrikkelenheter og bygg hefter usikkerhet ved arealet som oppgis.

For utfyllende informasjon: www.kartverket.no/matrikelbrev

Forretning
Forretningstype
Årsak til feilretting

Forrettingsdokumentdato
Kommunal saksreferanse
Nettadresse (URL)
Annen referanse

Status

Tinglysing

Endret dato

Matrikkelføring
Signatur Dato

Landmålernummer Navn
STOREGJERDE HÅVARD

Sammenslåing av matrikkelenheter

26.08.2022

Tinglyst

26.08.2022

1149sth 26.08.2022

Sammenslåing

22/7618-Sammen slåing

Rolle	Matrikkelenhet	Arealendring
Avgiver	1149 - 15/1054	-33,9
Avgiver	1149 - 15/1372	-142,2
Mottaker	1149 - 15/1038	176,1

Opprett ny grunneiendom ved fradeling

06.12.1989

Kart- og delingsforretning

Rolle	Matrikkelenhet	Arealendring
Avgiver	1149 - 15/1038	-83
Mottaker	1149 - 15/1772	83

Skylddeling

29.09.1965

Skylddeling

Rolle	Matrikkelenhet	Arealendring
Avgiver	1149 - 15/63	-938
Mottaker	1149 - 15/1038	938

Adresser

Adresse type	Adressenavn	Adressetilleggsnavn	Adressekode	Adresse nr	Koord.syst.	Nord	Øst	Kretser	Atkomstpunkt
Vegadresse	Klæhaugvegen		1242	7				Grunnkrets: 0305 GRINDHAUG Stemmekrets: 2 Åkrehamn Kirkesokn: 06100402 Åkra Postnr.område: 4270 ÅKREHAMN Tettsted: 4702 Åkrehamn	Nei
								EUREF89 UTM Sone 32 6575040	283068

Bruksenheter

Adresse	Bruksenhetsnummer	Bruksenhetstype	Bruksareal	Ant. rom	Kjøkken tilgang	Bad	WC	Matrikkelenhets
1242 Klæhaugvegen 7		Unnummerert brukshenet	0	0		0	0	15/1038

Kontaktpersoner

Rolle	Fødsdato/org.nr	Navn	Bruksenhet	Adresse
Tiltakshaver		KLÆHAUG TRYGVE A		4270 ÅKREHAMN

Bygningsnr:	11 802 710	Bebygd areal:	0	Ant. boliger:	0
-------------	------------	---------------	---	---------------	---

Løpenr:		Bruksareal bolig:	0	Ant. etasjer:	1	Datoer	
---------	--	-------------------	---	---------------	---	--------	--

Repr.punkt:	Koordinatsystem: EUREFF89 UTM Sone 32	Bruksareal annet:	44	Vannforsyning:	Igangsettningstillatelse:		
-------------	---------------------------------------	-------------------	----	----------------	---------------------------	--	--

Nord:	6575053	Øst:	283073	Bruksareal totalt:	44	Avløp:	
-------	---------	------	--------	--------------------	----	--------	--

Bygningsendringskode:		Bruksareal bolig:	0	Har heis:	Nei	Tatt i bruk:	11.11.1974
-----------------------	--	-------------------	---	-----------	-----	--------------	------------

Bygningstype:	Garasjeuthus anneks til bolig	Bruttoareal annet:		Bruttoareal totalt:	0	Midlertidig brukstillatelse:	
---------------	-------------------------------	--------------------	--	---------------------	---	------------------------------	--

Næringsgruppe:	Annet som ikke er næring	Bruttoareal totalt:	0	Alternativt areal:	0	Ferdigattest:	
----------------	--------------------------	---------------------	---	--------------------	---	---------------	--

Bygningsstatus:	Tatt i bruk	Alternativt areal 2:	0				
-----------------	-------------	----------------------	---	--	--	--	--

Energikilder:							
---------------	--	--	--	--	--	--	--

Oppvarming:							
-------------	--	--	--	--	--	--	--

Etasjer

Etasje	Antall boenheter	BRA bolig	BRA annet	BRA totalt	BTA bolig	BTA annet	BTA totalt	Alt. areal	Alt. areal 2
H01	0	0	44	44	0	0	0	0	0

Bruksenheter	Adresse	Bruksenhetsnummer	Bruksenhetstype	Bruksareal	Ant. rom	Kjøkken tilgang	Bad	WC	Matrikkelenhets
			Unnummerert brukshenet	0	0		0	0	15/1038

Kontaktpersoner	Rolle	Fødsdato/org.nr	Navn	Bruksenhet	Adresse
	Tiltakshaver		KLÆHAUG TRYGVE ELDOR		4270 ÅKREHAMN

Rolle	Fødsdato/org.nr	Navn	Bruksenhet	Adresse
Tiltakshaver		KLÆHAUG TRYGVE ELDOR		4270 ÅKREHAMN

Rolle	Fødsdato/org.nr	Navn	Bruksenhet	Adresse
Tiltakshaver		KLÆHAUG TRYGVE ELDOR		4270 ÅKREHAMN

Rolle	Fødsdato/org.nr	Navn	Bruksenhet	Adresse
Tiltakshaver		KLÆHAUG TRYGVE ELDOR		4270 ÅKREHAMN

6575080

+15 / 1938

+15 / ~~Følg 1 (Hovedteig)~~
15 / 1038

15 / 1038

Målestokk 1:500
EUREF89 UTM Sone 32

6575060

+15 / 1089

+15 / 1891

6575040

+15 / 1213

+15 / 1038
Klæshaugvegen 7

+15 / 762

6575020

+15 / 902

+15 / 1068

6575000

N

20m

283020

283040

+15 / 63

283060

283080

283100

283120

Løpenr	Nord	Øst	Grensemerke nedsatt i / Lengde (m)	Grensepunkttype / Linjeinformasjon	Målemetode	Nøyaktighet (SD i cm)	Radius
14	6575023,36	283088,08	13,41	Mur Offentlig godkjent grensemerke	96 GNSS: Fasemåling (Real time kinematic)	10	