



**For matrikkelenhets:**

Kommune: 1149 - KARMØY
Gårdsnummer: 15
Bruksnummer: 63

Utskriftsdato/klokkeslett: 12.10.2022 kl. 14:51
Produsert av: Håvard Storegjerde - 1149 Karmøy -
Attestert av: Karmøy kommune

Orientering om matrikkelbrev

Matrikkelbrevet er hjemlet i «Lov om eigedomsregistrering» (matrikkellova) av 17. juni 2005. Etter definisjonen i matrikkellovens § 3 d) er matrikkelbrevet en attestert utskrift av matrikkelen som viser alle registrerte opplysninger om en matrikkelenhets ved oppgitt dato.

Om fullstendighet og nøyaktighet i matrikkelbrevet

Matrikkelen ble etablert ved konvertering av data fra tidligere registre. Det kan variere hvor gode disse dataene er med hensyn på fullstendighet og nøyaktighet. I enkelte tilfeller kan grensepunkt og grenselinjer mangle helt eller delvis eller være feil registrert. Det kan også være feil og mangler ved registrert bygnings- og adresseinformasjon. Fullstendighet og stedfestingsnøyaktighet er generelt bedre innenfor enn utenfor tettbygd strøk. Vær oppmerksom på at for mange matrikkelenheter og bygg hefter usikkerhet ved arealet som oppgis.

For utfyllende informasjon: www.kartverket.no/matrikkelbrev

Forretning	Forretningstype	Årsak til feilretting	Forretningsdokumentdato	Kommunal saksreferanse	Nettadresse (URL)	Annen referanse	Status	Tinglysing	Endret dato	Matrikkelføring	Signatur	Dato
------------	-----------------	-----------------------	-------------------------	------------------------	-------------------	-----------------	--------	------------	-------------	-----------------	----------	------

Grensejustering 30.09.2022 1149sth 12.10.2022

Oppmålingsforretning/grensejustering 22/7663-Oppmålingssak

Rolle	Matrikkelenhhet	Arealendring
Avgiver	1149 - 15/63	-17,3
Mottaker	1149 - 15/1038	17,3
Berørt	1149 - 15/762	0
Berørt	1149 - 15/1068	0
Berørt	1149 - 15/1842	0

Landmålernummer Navn
STOREGJERDE HÅVARD

Grensejustering 30.09.2003 bfh

Grensejustering 85122

Rolle	Matrikkelenhhet	Arealendring
Avgiver	1149 - 15/63	-195
Mottaker	1149 - 15/1068	195

Opprett ny grunneieendom ved fradeling 28.09.1994

Kart- og delingsforretning

Rolle	Matrikkelenhhet	Arealendring
Avgiver	1149 - 15/63	-415
Mottaker	1149 - 15/1891	415

Skylddeling 25.04.1977

Skylddeling

Rolle	Matrikkelenhhet	Arealendring
Avgiver	1149 - 15/63	-2 219
Mottaker	1149 - 15/1464	2 219

Forretning	Forretningsdokumentdato	Status	Tinglysning	Endret dato	Matrikkelføring
Forretningsstype	Kommunal saksreferanse				Signatur Dato
Årsak til feilretting	Nettadresse (URL)				
	Annen referanse				

Skyllddeling	29.09.1965				
Skylddeling		Rolle	Matrikkelenhhet	Arealendring	
		Avgiver	1149 - 15/63	-938	
		Mottaker	1149 - 15/1038	938	

Skyllddeling	19.09.1964				
Skylddeling		Rolle	Matrikkelenhhet	Arealendring	
		Avgiver	1149 - 15/63	-118	
		Mottaker	1149 - 15/994	118	

Skyllddeling	16.10.1962				
Skylddeling		Rolle	Matrikkelenhhet	Arealendring	
		Avgiver	1149 - 15/63	-932	
		Mottaker	1149 - 15/902	932	

Skyllddeling	06.09.1958				
Skylddeling		Rolle	Matrikkelenhhet	Arealendring	
		Avgiver	1149 - 15/63	-597	
		Mottaker	1149 - 15/821	597	

Skyllddeling	12.05.1954				
Skylddeling		Rolle	Matrikkelenhhet	Arealendring	
		Avgiver	1149 - 15/63	-855	
		Mottaker	1149 - 15/725	855	

Forretning	Forretningsdokumentdato	Status	Tinglysing	Endret dato	Matrikkelføring
Forretningstype	Kommunal saksreferanse				Signatur
Arsak til feilretting	Nettadresse (URL)				Dato
	Annen referanse				

Skylddeling 20.06.1945

Rolle	Matrikkelenhet	Arealendring
Avgiver	1149 - 15/63	0
Mottaker	1149 - 15/504	0

Skylddeling 20.06.1945

Rolle	Matrikkelenhet	Arealendring
Avgiver	1149 - 15/63	0
Mottaker	1149 - 15/503	0

Skylddeling 20.06.1945

Rolle	Matrikkelenhet	Arealendring
Avgiver	1149 - 15/63	0
Mottaker	1149 - 15/502	0

Skylddeling 16.02.1938

Rolle	Matrikkelenhet	Arealendring
Avgiver	1149 - 15/63	0
Mottaker	1149 - 15/415	0

Skylddeling 31.08.1937

Rolle	Matrikkelenhet	Arealendring
Avgiver	1149 - 15/63	0
Mottaker	1149 - 15/408	0

Forretning	Forretningsdokumentdato	Status	Tinglysning	Endret dato	Matrikelføring
Forretningstype	Kommunal saksreferanse				Signatur
Årsak til feilretting	Nettadresse (URL)				Dato
	Annen referanse				

Skylddeling 30.04.1898

Rolle	Matrikelenhet	Arealendring
Avgiver	1149 - 15/25	0
Mottaker	1149 - 15/63	0

Forretninger der matrikelenheten er berørt

Forretning	Forretningsdokumentdato	Status	Tinglysning	Endret dato	Matrikelføring
Forretningstype	Kommunal saksreferanse				Signatur
Årsak til feilretting	Nettadresse (URL)				Dato
	Annen referanse				
Opprett ny grunneiendom ved fradeling	22.12.2016	Tinglyst		11.01.2017	xiaoxia 03.01.2017
Oppmålingsforretning	16/4509-Oppmålingssask	Rolle	Matrikelenhet	Arealendring	
	16/4247-Delingssak	Avgiver	1149 - 15/1464	-957,2	
		Mottaker	1149 - 15/2442	957	
		Berørt	1149 - 15/63	0	
		Berørt	1149 - 15/395	0	
		Berørt	1149 - 15/408	0	
		Berørt	1149 - 15/725	0	
		Berørt	1149 - 15/902	0	
		Berørt	1149 - 15/1463	0	

Adresser

Adressetype	Adressenavn	Adresseløp	Adresskode	Adresser	Øst	Kretser	Atkomstpunkt
	Adressetilleggsnavn	Kildkode	Koordinat	Syst. Nord			Nei
Vegadresse	Klaehaugvegen	1242	3			Grunnkrets: 0305 GRINDHAUG Stemmekrets: 2 Åkrehamn Kirkesokn: 06100402 Åkra Postnr.område: 4270 ÅKREHAMN Tettsted: 4702 Åkrehamn	
				EUREF89 UTM Sone 32	283041		
				6574998			

Bruksenheter

Adresse	Bruksenhetsnummer	Bruksenhetstype	Bruksareal	Ant. rom	Kjøkkentilgang	Bad	WC	Matrikkelenhet
1242 Klæhaugvegen 3	H0101	Bolig	38	0		0	0	15/63

Kontaktpersoner

Rolle	Føds.dato/org.nr	Navn	Bruksenhet	Adresse
Tilataksnavn	190973	SKÅR JAN OVE		KLÆHAUGVEGEN 3 4270 ÅKREHAMN

Bygningsnr: 13 718 113

Løpnr:

Repr.punkt: Koordinatsystem: EUREF89 UTM Sone 32

Nord: 6574991 Øst: 283029

Bygningsendringstype:

Bygningsstype: Garasjeuthus anneks til bolig

Næringsgruppe: Annet som ikke er næring

Bygningsstatus: Tatt i bruk

Energikilder:

Oppvarming:

Etasjer

Etasje	Antall boenheter	BRA bolig	BRA annet	BRA totalt	BTA bolig	BTA annet	BTA totalt	Alt. areal	Alt. areal 2
H01	0	0	40	40	0	0	0	0	0

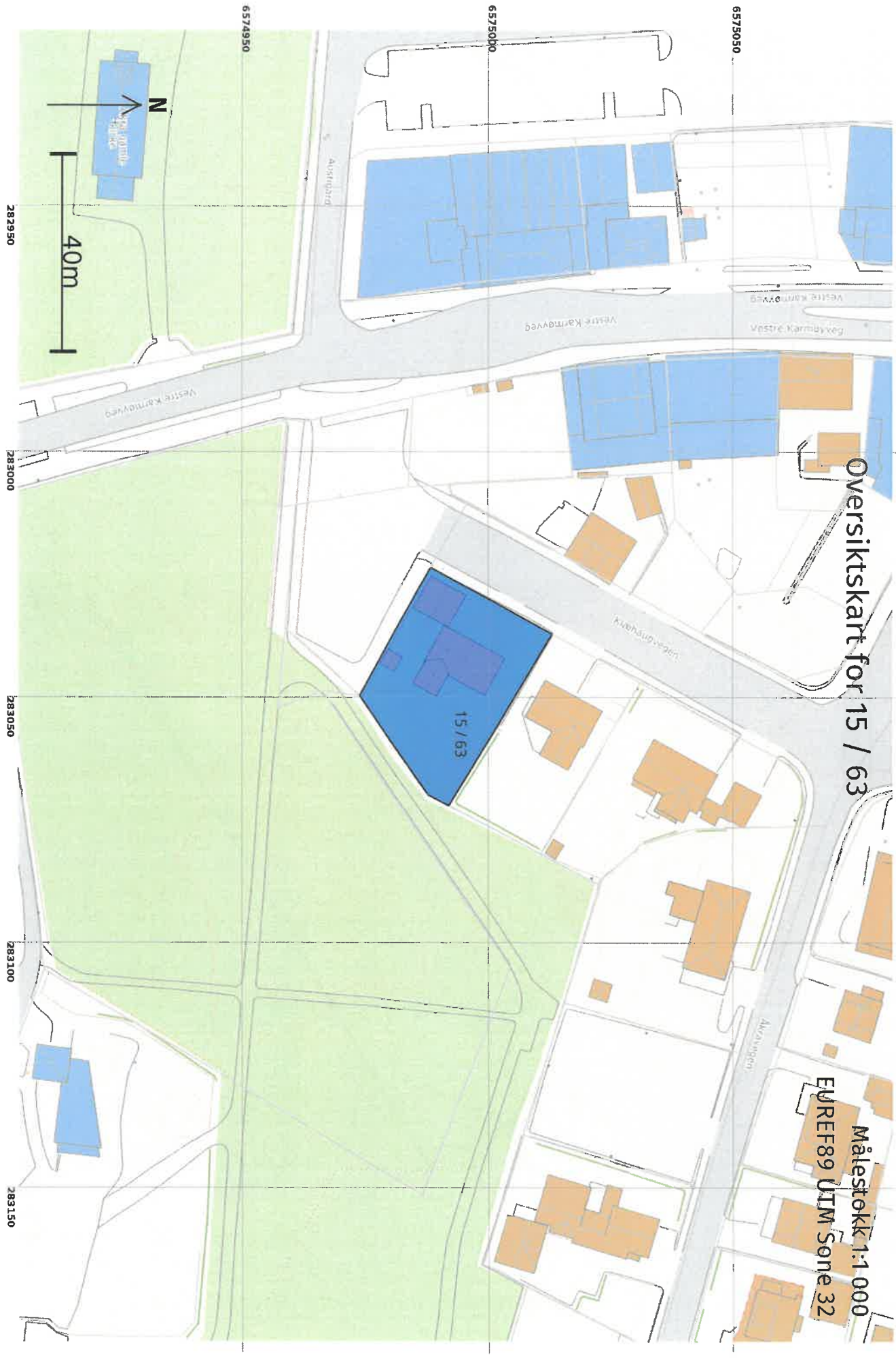
Bruksenheter

Adresse	Bruksenhetsnummer	Bruksenhetstype	Bruksareal	Ant. rom	Kjøkkentilgang	Bad	WC	Matrikkelenhet
		Unummerert bruksenhet	0	0		0	0	15/63

Kontaktpersoner

Rolle	Føds.dato/org.nr	Navn	Bruksenhet	Adresse
Tilataksnavn		TVEIT ROY GUNVAR		

Utgåtte bygg som er registrert på matrikkelenheten



Oversiktskart for 15 / 63

Målestokk 1:1 000
EUREF89 UTM Sone 32

Areal og koordinater

Areal: 992,7

Arealmerknad:

Representasjonspunkt:

Koordinatsystem: EUREF89 UTM Sone 32

Nord: 6574995

Øst: 283051

Grensepunkt / Grenselinje

Ytre avgrensning

Løpnr	Nord	Øst	Grensemerke nedsatt i / Lengde (m) Linjeinformasjon	Grensepunkttype / Linjeinformasjon	Målemetode	Nøyaktighet (SD i cm)	Radius
1	6574975,00	283049,59	29,81	Gjerdestolpe	96 GNSS: Fasemåling (Real time kinematic)	10	
2	6574989,40	283023,49	27,99	Gjerdestolpe	96 GNSS: Fasemåling (Real time kinematic)	10	
3	6575013,89	283037,04	31,34	Umerket	10 Terrengmålt	10	
4	6574997,80	283063,94	9,40	Umerket	10 Terrengmålt	10	
5	6574992,97	283072,01	4,70	Offentlig godkjent grensemerke	10 Terrengmålt	10	
6	6574988,82	283069,81	24,49	Umerket	10 Terrengmålt	10	