

## Øyavegen - Kommunal veg

Nedenfor vises flyfoto over Åkrehamn fra 1950 tallet, hvor vegen går over søre halvdel av Øynå og over til Svendsholmen. Bildet er hentet fra Bygdebok for Karmøy Åkra, av Arnvid Lillehammer, side 341. Veien lå i Åkra kommune og ble overført til Karmøy kommune ved kommunesammenslåingen i 1966.



Eldre *Kart over Aakrehavn*, viser at eiendommen hvor nåværende kaiområde i Åkrehamn ligger, betegnes som en *opfyldt almenning*.

Vedlegg: Kart over Aakrehavn

Almenningen ligger på umatrikulert grunn. Den umatrikulerte grunnen strekker seg fra kaiområdet og innover Øyavegen frem til broa som går over til Svendsholmen.

Vedlegg: Oversiktskart

Kommunen anser den umatrikulerte grunnen som kommunens eiendom. Kommunen anser videre at den etablerte vegen over Åkraøya er kommunal veg. Dette støttes bl.a. av dokumentasjon fra kommunens arkiv.

Det vises bl.a. til brev fra Åkra formannskap 28.9.1948, hvor det er vedtatt utbedring av et vegstykke på Åkra-øy, samt legging av kloakkledning langs vegen.

Vedlegg: Vedtak i Åkra formannskap 28.9.1948

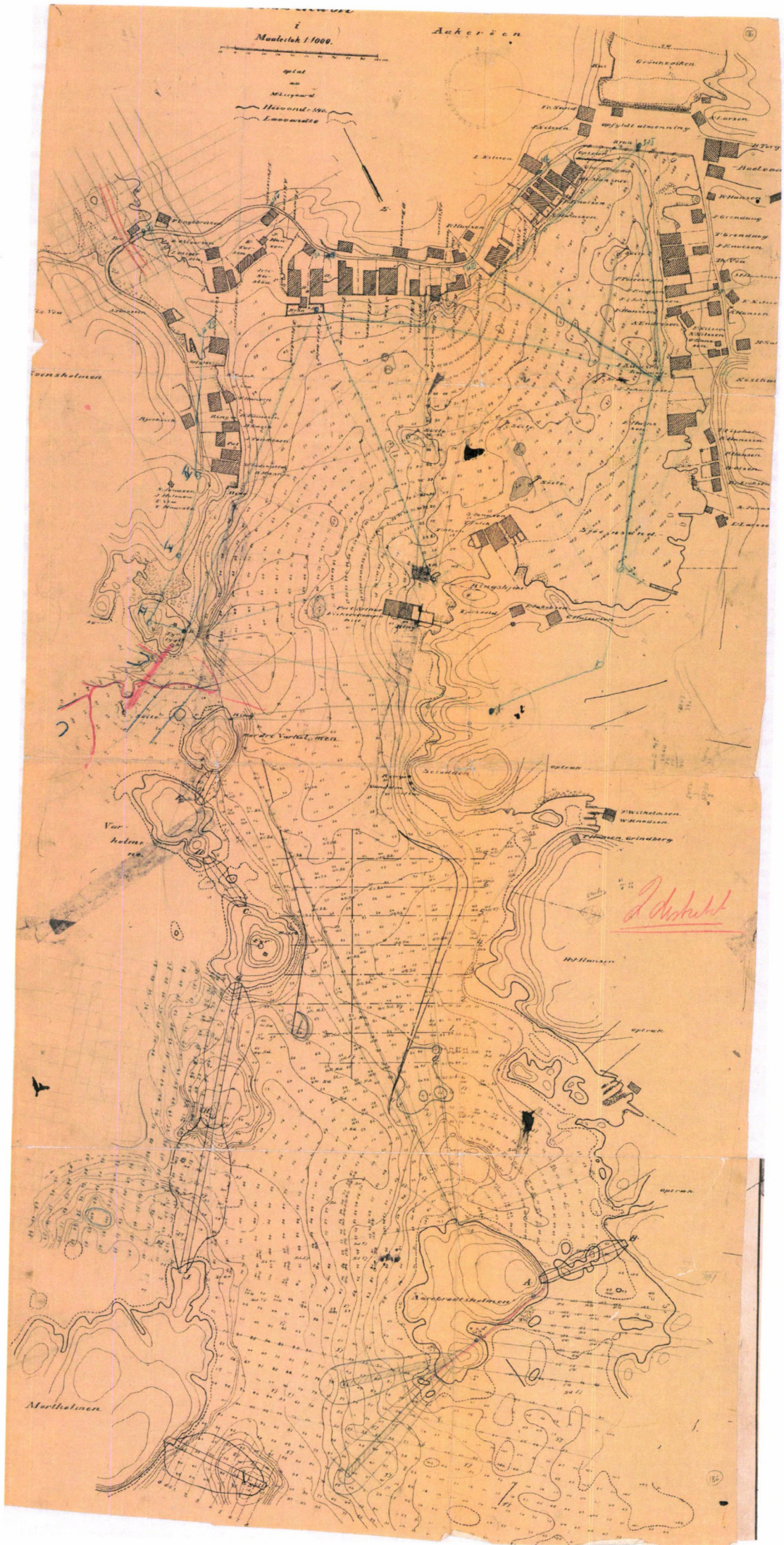
I brev datert 13.5.1952 søker grunneiere på Åkraøy om at kommunen opparbeider den regulerte vegen frem til søkers eiendommer. Søknaden ble behandlet av bygningsrådet i møte 29.5.1952, hvor det ble gjort følgende vedtak: *Søknaden anbefales ovenfor herredstyret. En finner det meget påkrevet at der blir lagt en god kjøreveg her, da der er en hel del byggetomter som da vil bli bebyggelige.*

Vedlegg: Brev 13.5. og 3.6.1952

Kommunen viser videre til kart over kommunale veger fra tidspunktet for kommunesammenslåingen, hvor Øyavegen er betegnet som KV 19. Øyavegen har i nyere tid fått betegnelsen KV 1292.

Vedlegg: Kart over kommunale veger

Uttalelse fra Samferdsel og utemiljø



Måstetok 1:1000.

Akerö

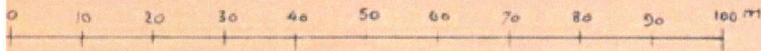
J. Schult

1

# Åkrehamn

2.D. 00846  
1940

Maalestok 1:1000

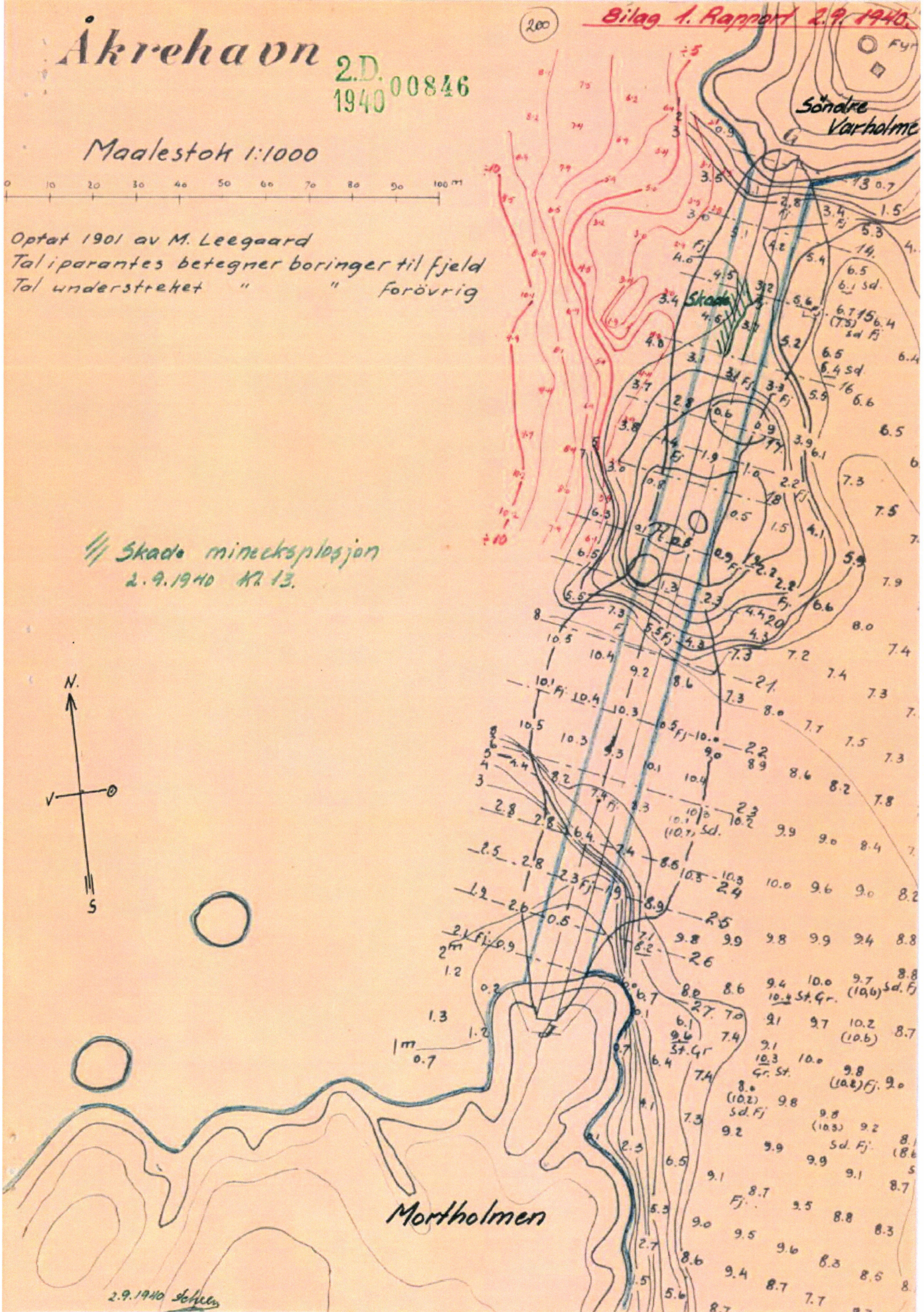


Optat 1901 av M. Leegaard  
Tal i parantes betegner boringer til fjeld  
Tal understreket " " forövrig

Skade mineeksplosion  
2.9.1940 Nr. 13.

Bilag 1. Rapport 2.9.1940

200



2.9.1940 Schen



3-1

Åkrehamn, 13. mai 1952.

Åkra Bygningsråd,  
Åkrehamn.

Undertegnede søker om, i henhold til bygningslovens § 48, at kommunen øparbeider den regulerte vei fra Sivert Sjursens eiendom til våre eiendommer.

En vil ikke unlate å gjöre opmerksom på at dette område er det eneste på Åkraøy hvor der er tomter som kan bebygges.

Erbödigt

Torleiv Grindhaug

Trygve Tihane

Kommuneingeniøren i Aakra

3-2  
Dnr. 30. B.  
Akra Formannskap  
J.nr. 349 19 51.

Aakrehamn, den 3/6 -52

Åkra herredstyre,

Her.

Regulert veg på Åkraøy.

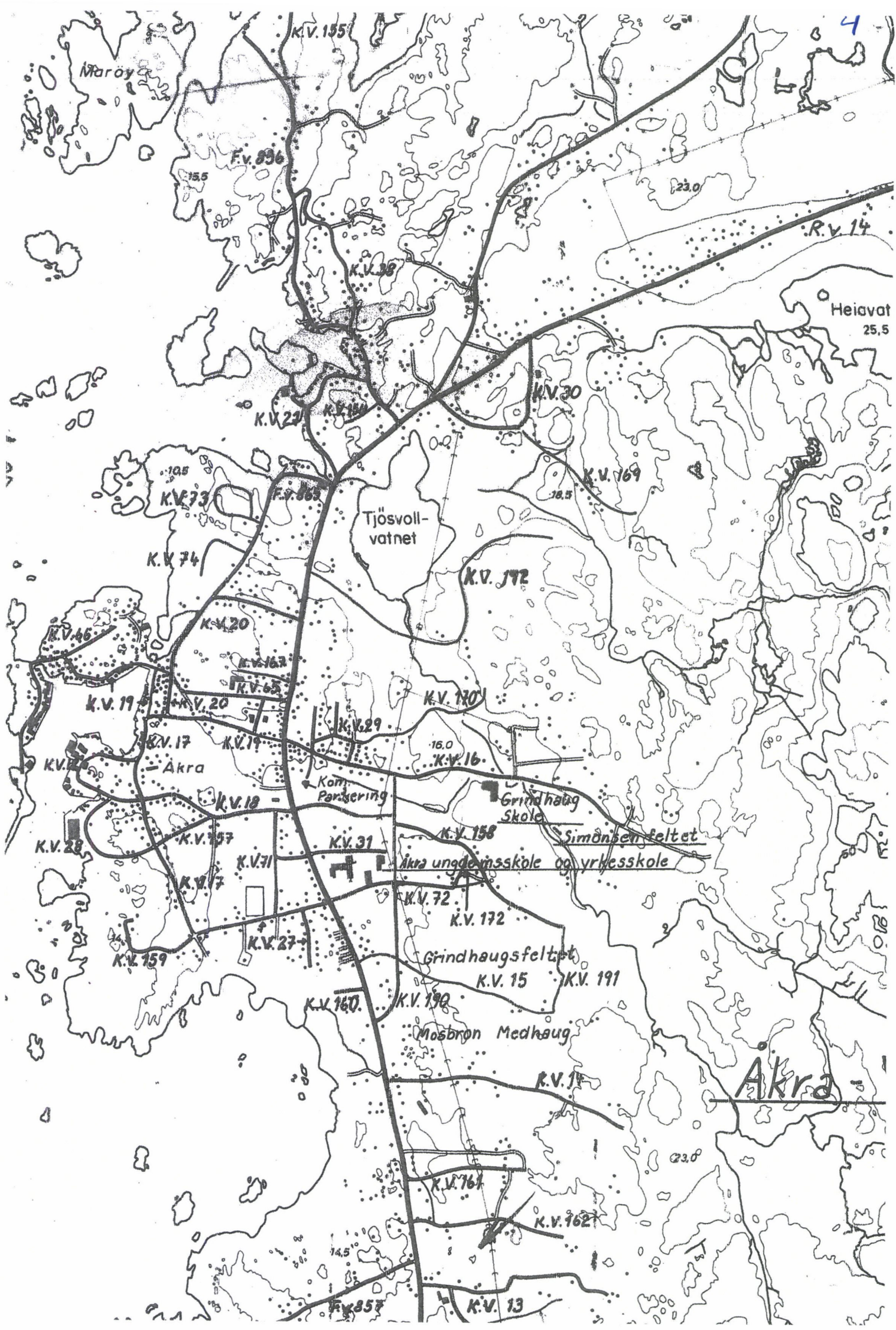
Ifølge søknad dat. 13/5 d.å., ber Thorleif Grindhaug og Trygve Vikane om å få opparbeidet den regulerte veg forbi sine parseller på Åkraøy.

Søknaden ble behandlet av bygningsrådet i møte den 29/5 d.å., hvor det ble gjort følgende vedtak:

"Søknaden anbefales ovenfor herredstyret.

En finner det meget påkrevet at der blir lagt en god kjøreveg her, da der er en hel del byggetomter som da vil bli bebyggelige.

Akra bygningsråd



Marøy

K.V. 155

F.v. 996

155

23.0

R.v. 14

Heiavat  
25.5

K.V. 28

K.V. 27

K.V. 180

K.V. 30

K.V. 169

18.5

105

K.V. 73

F.v. 863

Tjösvoll-  
vatnet

K.V. 172

K.V. 74

K.V. 20

K.V. 167

K.V. 65

K.V. 170

K.V. 19

K.V. 17

K.V. 19

K.V. 29

16.0

K.V. 16

Akra

Kom.  
Parkering

Grindhøg  
skole

Simonsen feltet

K.V. 28

K.V. 157

K.V. 31

K.V. 158

Akra ungdomsskole og yrkesskole

K.V. 7

K.V. 71

K.V. 72

K.V. 172

K.V. 159

K.V. 27

Grindhøgfeltet

K.V. 15

K.V. 191

Mosbrøn Medhaug

K.V. 160

K.V. 190

R.v. 11

Akra

K.V. 161

K.V. 162

F.v. 857

K.V. 13

23.0

14.5