



Karmøy kommune
Sektor areal og byggesak
Rådhuset, postboks 167
4291 Kopervik
e-post: post@karmoy.kommune.no

Varsel om oppmålingsforretning

Saksnr
20228948

Oppdragsnr
Klarlegging

Karmøy Kommune - Knut Sunnanå
Postboks 167
4291 Kopervik
Eiendom: 0/0

Det varsles herved om at det skal holdes oppmålingsforretning på følgende eiendom(er)					
Gateadresse	Eier/Rekvirent	Gnr	Bnr	Fnr	Snr
Dølevegen 90	Huse Violeta (Hjemmelshaver)	113	19	0	0

Om forretningen			
Forretningen holdes:	Dato 08.11.2022	Kl. 10:00	Sted På tomten
Rekvirent Huse Violeta	Rekvisisjonsdato 12.10.2022		
Forretningen gjelder opprettelse av matrikkelenhet			
<input type="checkbox"/> Grunneiendom	<input type="checkbox"/> Festegrunn	<input type="checkbox"/> Anleggseiendom	<input type="checkbox"/> Uteareal eierseksjon
Forretningen gjelder registrering av eksisterende grunn			
<input type="checkbox"/> Grensejustering	<input checked="" type="checkbox"/> Klarlegging av eksisterende grense	<input type="checkbox"/> Nymerking av eksisterende grense	<input type="checkbox"/> Registrering av ureg. jordsameie
<input type="checkbox"/> Arealoverføring	<input type="checkbox"/> Annet	<input type="checkbox"/> Matrikulering av umatrikulert grunn	
Beskrivelse			

Hvem er varslet
Vedlagt følger en oversikt over de personer som er varslet om forretningen og i hvilken egenskap (partsstilling, rolle) disse er blitt varslet. Det oppfordres til at man så snart som mulig gir melding til kommunen dersom man kjenner til ev. andre som forretningen kan få betydning for.

For matrikkelenheten gjelder følgende forhold
Situasjonskartet viser at din(e) grense(r) er usikker/usikre og det er sterkt ønskelig at du møter på oppmålingsforretningen for å avklare grensen. Usikre grenser betyr at de ikke er oppmålt med koordinater, og de er gjerne lagt inn i kartet ut fra gamle utskiftninger, skylddelinger og målebrev uten koordinater. Det kan være en del feil på de usikre grensene. Dersom du ikke kan møte selv kan du gi fullmakt til noen på vedlagte fullmaktsskjema.
Oppmøte ved oppmålingsforretningen er frivillig og det kan ikke kreves godtgjørelse for reiseutgifter, tapt arbeidsfortjeneste og lignende i forbindelse med avholdelse av oppmålingsforretning.

Klageadgang
Saker som krever oppmålingsforretning etter § 6 i matrikkellova, under dette feil ved varslingen eller utføringen av forretningen, kan påklages etter reglene i forvaltningsloven kap. IV til VI, jf. matrikkellova § 46.
Klagefristen løper i fra det tidspunktet parten har mottatt matrikkelbrev eller underretning om føring i matrikkelen, jf. matrikkelforskriften § 21.
Det kan imidlertid ikke framsettes klage på forhold som formelt hører inn under klagebehandling etter annet lovverk, f.eks. plan- og bygningsloven.

Andre opplysninger
NB! Husk å ta med ID/fører kort, bankkort eller pass til forretningen. (Dersom din berørte eiendom har usikre grenser, er det helt nødvendig med din eller en fullmektig sin godkjenning for å ferdigstille oppmålingssaken)
Vedlagt følger: <input checked="" type="checkbox"/> Partsliste <input checked="" type="checkbox"/> Fullmaktsblankett <input type="checkbox"/> Kvitteringsblankett <input type="checkbox"/> Annet

Landmåler			
Sted Kopervik	Dato 20.10.2022	Underskrift 	
Stilling overingeniør	Telefon 52857146	Landmåler Marthon Høvring	Epost mah@karmoy.kommune.no

Fullmakt Oppmålingsforretning

Saksnr 20228948	Oppdragsnr Klarlegging
--------------------	---------------------------

NB! Vær nøyaktig med å krysse av for hva fullmakten gjelder.

Undertegnede, som har grunnbokshjemmel til matrikkelenheten (hvis ikke tinglyst matrikkelenhet; aktuell eier/fester)				
Gnr	Bnr	Fnr	Snr	Eiendommens adresse

gir fullmakt til		
Fullmektig	Navn	Adresse
	Fødselsdato (6 siffer)	
Fullmakten gjelder	<input type="checkbox"/> Tillatelse til å møte og representere meg/oss ved oppmålingsforretningen, herunder til å godkjenne oppmåling/merking av ny matrikkelenhet på grunnlag av offentlig godkjenning, med tillatelse til å godkjenne mindre avvik, jf. Matrikkeloven § 33	
	<input type="checkbox"/> Tillatelse til å signere erklæring om rettighet i fast eiendom, dersom det er stilt krav om etablering av rettigheter i vedtak etter plan- og bygningsloven.	
	<input type="checkbox"/> Tillatelse til å rydde opp i rettighetsforhold som det i forbindelse med forretningen avdekkes behov for å rydde opp i. (Oppretting og/eller sletting av rettigheter)	
	<input type="checkbox"/> Tillatelse til å inngå forlik, ta bindende standpunkt til evt. voldgift eller grensejustering.	
	<input type="checkbox"/> Tillatelse til å signere skjøte / erklæring om arealoverføring / pantedokument. NB! Krever vitnebekreftelse på hjemmelshavers underskrift.	
<input type="checkbox"/> Tillatelse til andre disposisjoner enn nevnt over.		
	Beskriv	
	Dersom fullmakt gjelder matrikkelenhet i sameie må enten samtlige sameiere signere på fullmakten, eller det må fremlegges dokumentasjon for at sameiet har vedtatt at styret, annet organ eller person kan representere sameiet, jf. matrikkelforskriften § 23, første ledd.	

Forretningen angår				
Gnr	Bnr	Fnr	Snr	Oppmålingsforretningens dato
113	19	0	0	08.11.2022

Hjemmelshavers underskrift (hvis ikke tinglyst matrikkelenhet; aktuell eier/fester)		
Sted og dato	Underskrift	Fødselsnr./Organisasjonsnr. (11/9 siffer)

Vitnebekreftelse på hjemmelshavers underskrift (jf. tinglysingsforskriften § 3)

(Skal bare utfylles dersom det blir gitt fullmakt til å signere på skjøte / erklæring om arealoverføring / pantedokument)

Vi bekrefter at hjemmelshavers signatur er skrevet eller vedkjent i vårt nærvær og at vedkommende er over 18 år: (Advokater og autoriserte eiendomsめglere m.fl. kan bevitne en underskrift alene)

Vitneunderskrift 1		
Sted	Dato	Underskrift

Vitneunderskrift 2		
Sted	Dato	Underskrift



Parter			Varsling			Under forretningen			
Navn	Gnr./Bnr./Fnr./Snr.	Partsstilling	Sendt	Svar		Opp- møte	Godkj.	Signatur ved stedfortreder	ID 2)
Adresse		Eierforhold	Dato	Mottakskvitt.	Ev. fullm. 1)			Signatur - registrert eier	
Huse Violeta	113/19	Rekvirent	20.10.2022			<input type="checkbox"/>	<input type="checkbox"/>		
Dølevegen 90, 5541 Kolnes		Hjemmelshaver	Altinn			<input type="checkbox"/>	<input type="checkbox"/>		
Tomt28 As	113/6	Nabo	20.10.2022			<input type="checkbox"/>	<input type="checkbox"/>		
Longhammarvegen 15, 5536 Haugesund		Hjemmelshaver	Altinn			<input type="checkbox"/>	<input type="checkbox"/>		
Karmøy Kommune - Knut Sunnanå	0/0	Nabo	20.10.2022			<input type="checkbox"/>	<input type="checkbox"/>		
Postboks 167, 4291 Kopervik		Aktuell eier	E-post			<input type="checkbox"/>	<input type="checkbox"/>		
Sidhu Anne Kristin	113/20	Nabo	20.10.2022			<input type="checkbox"/>	<input type="checkbox"/>		
Dølevegen 86, 5541 Kolnes		Hjemmelshaver	Altinn			<input type="checkbox"/>	<input type="checkbox"/>		
						<input type="checkbox"/>	<input type="checkbox"/>		
						<input type="checkbox"/>	<input type="checkbox"/>		
						<input type="checkbox"/>	<input type="checkbox"/>		
						<input type="checkbox"/>	<input type="checkbox"/>		
						<input type="checkbox"/>	<input type="checkbox"/>		
						<input type="checkbox"/>	<input type="checkbox"/>		
						<input type="checkbox"/>	<input type="checkbox"/>		
						<input type="checkbox"/>	<input type="checkbox"/>		
						<input type="checkbox"/>	<input type="checkbox"/>		
						<input type="checkbox"/>	<input type="checkbox"/>		

1) Stedfortreder: (SUF)
Stedfortreder med
beslutningsfullmakt: (SMF)

2) Førerkort: (F)
Pass: (P)
Bankkort m/ bilde: (B)

LES DETTE FØR DU MØTER :

VIKTIG! - informasjon før oppmøte til oppmålingsforretning

- Ta med ID/Førerkort, bankkort eller pass til forretningen. ID på mobil er ikke gyldig.
- Ta med egen penn.
- Om du møter for en annen person, ta med fullmakt i ORIGINAL. Bruk fullmakten som følger med innkallingen.
- Dersom din berørte eiendom har usikre grenser, er det helt nødvendig med din eller en fullmektig sin godkjenning for å ferdigstille oppmålingssaken.
- Har du med hund-vennligst hold hunden i band.
- Se også informasjon i varselet.



KARMØY KOMMUNE
SEKTOR AREAL OG BYGGESAK

SITUASJONSKART

Gnr/Bnr : 113/19

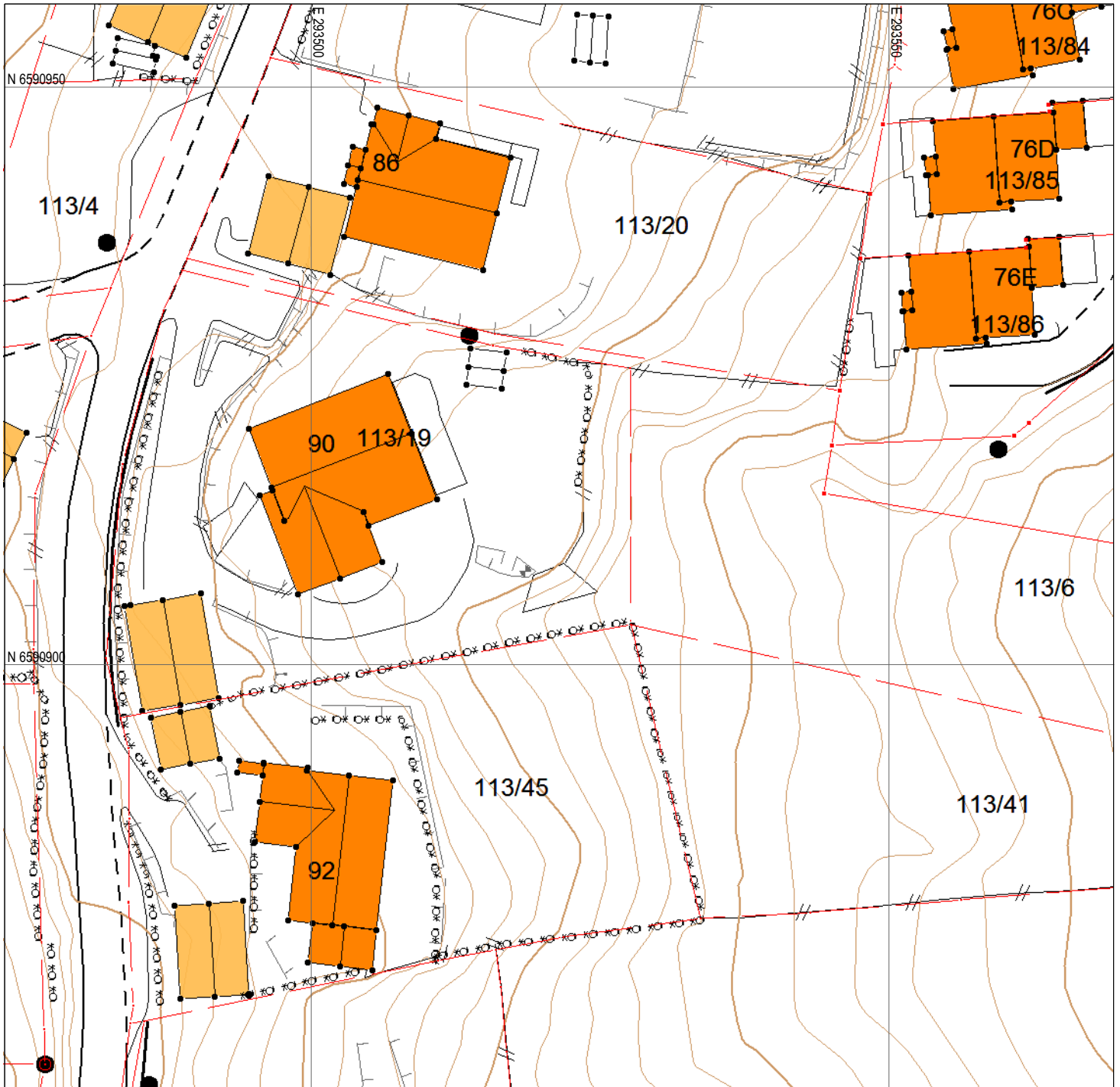
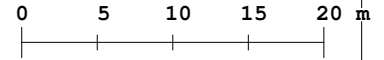
Dato : 19.10.2022

Målestokk: 1:500

Datum: Euref 89/UTM 32

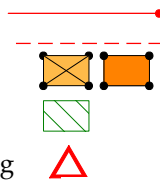


NB: Kartet kan inneholde feil,
noen grenser er usikre.

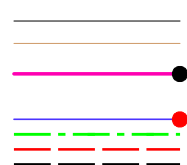


Tegnforklaring:

- Eiendomsgrense målt
- Eiendomsgrense usikker
- Bygg -takflate
- Bygg -planlagt
- Bygg eldre enn 1900, sefrak bygg



- Vegkant
- Høydekurve
- Høyspent, stolper
- Kommunale VA-ledninger, kum





Karmøy kommune

Situasjonskart

Eiendom: 113/19
Adresse: Dølevegen 90
Dato: 31.08.2022
Målestokk: 1:500

10/10-22 GJS



UTM-32

Eiendomsg. nøyaktig <= 10 cm	Eiendomsg. mindre nøyaktig >200<=500 cm	Eiendomsg. ombvistet	Hjelpelinje vannkant
Eiendomsg. middels nøyaktig >10<=30 cm	Eiendomsg. lite nøyaktig >=500 cm	Hjelpelinje veikant	Hjelpelinje fiktiv
Eiendomsg. mindre nøyaktig >30<=200 cm	Eiendomsg. uviss nøyaktighet	Hjelpelinje punktbeste	



©Norkart 2022

- 1) Det tas forbehold om feil i kartgrunnlaget
- 2) Ved utskrift fra PDF-fil kan målestokken bli unøyaktig