



Matrikkelrapport

MAT0011

Matrikelbrev



Kartverket

For matrikkelenhet:

Kommune: 1149 – KARMØY

Gårdsnummer: 63

Bruksnummer: 2

Utskriftsdato/klokkeslett: 19.10.2022 kl. 10:45

Produsert av: André Larsen - 1149

Attestert av: Karmøy kommune





Orientering om matrikelbrev

Matrikelbrevet er hjemlet i «Lov om eigedomsregistrering» (matrikellova) av 17. juni 2005. Etter definisjonen i matrikellovens § 3 d) er matrikelbrevet en attestert utskrift av matrikkelen som viser alle registrerte opplysninger om en matrikkelenhet ved oppgitt dato.

Om fullstendighet og nøyaktighet i matrikelbrevet

Matrikkelen ble etablert ved konvertering av data fra tidligere registre. Det kan variere hvor gode disse dataene er med hensyn på fullstendighet og nøyaktighet. I enkelte tilfeller kan grensepunkt og grenselinjer mangle helt eller delvis eller være feil registrert. Det kan også være feil og mangler ved registrert bygnings- og adresseinformasjon. Fullstendighet og stedfestingsnøyaktighet er generelt bedre innenfor enn utenfor tettbygd strøk. Vær oppmerksom på at for mange matrikkelenheter og bygg hefter usikkerhet ved arealet som oppgis.

For utfyllende informasjon: www.kartverket.no/matrikelbrev

Matrikelenhet

Matrikelenhetstype: Grunneiendom

Bruksnavn: STOKKE NORDRE

Etableringsdato:

Skylid: 1,02

Er tinglyst: Ja

Har festegrunner: Nei

Er seksjonert: Nei

Kulturminne

Eventuelle opplysninger om kulturminner er hentet fra registeret Askeladden hos Riksantikvaren. På <https://www.ra.no/> finnes mer informasjon om kulturminner og hvor man skal henvende seg for å få flere opplysninger om de registrerte kulturminnene.

Lokalitetsnr	Kulturminne art	Vernetype	Kategori
241644	Bosetting-aktivitetsområde	Automatisk fredet	Arkeologisk lokalitet
241649	Bosetting-aktivitetsområde	Automatisk fredet	Arkeologisk lokalitet
24098	Gravminne	Automatisk fredet	Arkeologisk lokalitet

Arealrapport

Tekst

Beregna areal for 63 / 2

Areal Kommentar

98 429,3 m2 Ukjent grenseforløp

Eierforhold

Tinglyste eierforhold

Rolle	Status	Føds.d./org.nr	Navn	Bruksenhet	Adresse	Andel
Hjemmelshaver		030835	AALVIK MARTA KARINA L		RUNDHAUGVEGEN 1 4250 KOPERVIK	1 / 1

Oversikt over teiger

(EUREF89 UTM Sone 32)

Løpnr	Type	Hovedteig	Nord	Øst	Høyde	Areal	Merknader
1	Teig	Ja	6575671	290443		19 004,7 m2	Hjelpelinje vegkant
2	Teig	Nei	6575101	289468		33 045 m2	
3	Teig	Nei	6574848	289018		30 962,7 m2	
4	Teig	Nei	6575715	290699		15 340,7 m2	Hjelpelinje vannkant
5	Teig	Nei	6575334	290703		76,2 m2	Hjelpelinje vannkant

Forretninger der matrikkelenheten er involvert

Forretning	Forretningsdokumentdato	Status	Tinglysing	Endret dato	Matrikkelføring
Forretningstype	Kommunal saksreferanse				Signatur
Årsak til feilretting	Nettadresse (URL)				Dato
	Annen referanse				

Grensejustering	17.10.2022			larand	18.10.2022
Oppmålingsforretning/grensejustering	21/7148-OPPMÅLINGSSAK	Rolle	Matrikkelenhet	Arealendring	
		Avgiver	1149 - 63/3	-23,6	
		Mottaker	1149 - 63/2	23,6	
		Berørt	1149 - 63/275	0	

LandmålnummerNavn
LARSEN ANDRE

Endre egenskap	02.03.2021			larand	02.03.2021
Annen forretningstype	20/26401-MATRIKULERING	Rolle	Matrikkelenhet	Arealendring	
		Avgiver	1149 - 63/2	0	

Opprett ny grunneiendom ved fradeling	04.06.2008			1149emh	24.06.2008
Kart- og delingsforretning	64/08	Rolle	Matrikkelenhet	Arealendring	
	91036	Avgiver	1149 - 63/2	-10 366,9	
		Mottaker	1149 - 63/273	10 366,9	
		Berørt	1149 - 63/7	0	
		Berørt	1149 - 63/25	0	
		Berørt	1149 - 63/33	0	
		Berørt	1149 - 63/177	0	
		Berørt	1149 - 63/215	0	
		Berørt	1149 - 63/229	0	

Opprett ny grunneiendom ved fradeling	13.05.1997			BFH	
Kart- og delingsforretning	79267	Rolle	Matrikkelenhet	Arealendring	
		Avgiver	1149 - 63/2	-605	
		Mottaker	1149 - 63/234	605	

Forretning Forretningstype Årsak til feilretting	Forretningsdokumentdato Kommunal saksreferanse Nettadresse (URL) Annen referanse	Status	Tinglysing	Endret dato	Matrikkelføring Signatur Data
Opprett ny grunneiendom ved fradeling Kart- og delingsforretning	23.06.1993				
		Rolle	Matrikkelenhet	Arealendring	
		Avgiver	1149 - 63/2	-92	
		Mottaker	1149 - 63/227	92	
Opprett ny grunneiendom ved fradeling Kart- og delingsforretning	21.12.1989				
		Rolle	Matrikkelenhet	Arealendring	
		Avgiver	1149 - 63/2	-689	
		Mottaker	1149 - 63/182	689	
Opprett ny grunneiendom ved fradeling Kart- og delingsforretning	21.12.1988				
		Rolle	Matrikkelenhet	Arealendring	
		Avgiver	1149 - 63/2	-112	
		Mottaker	1149 - 63/216	112	
Opprett ny grunneiendom ved fradeling Kart- og delingsforretning	21.12.1988				
		Rolle	Matrikkelenhet	Arealendring	
		Avgiver	1149 - 63/2	-1 975	
		Mottaker	1149 - 63/215	1 975	
Skyttdeling Skyttdeling	28.05.1934				
		Rolle	Matrikkelenhet	Arealendring	
		Avgiver	1149 - 63/2	0	
		Mottaker	1149 - 63/33	0	

Forretning
Forretningstype
Årsak til feilretting

Forretningsdokumentdato
Kommunal saksreferanse
Nettadresse (URL)
Annen referanse

Status

Tinglysing

Endret dato

Matrikkelføring
Signatur **Dato**

Skylddeling
Skylddeling

04.05.1875

Rolle	Matrikkelenhet	Arealendring
Avgiver	1149 - 63/2	0
Mottaker	1149 - 63/5	0

Skylddeling
Skylddeling

Rolle	Matrikkelenhet	Arealendring
Avgiver	1149 - 63/2	0
Mottaker	1149 - 63/111	0

Matrikuler umatrikulert grunn som grunneiendom
Nymatrikulering

Rolle	Matrikkelenhet	Arealendring
Mottaker	1149 - 63/2	0

Forretninger der matrikkelenheten er berørt

Forretning
Forretningstype
Årsak til feilretting

Forretningsdokumentdato
Kommunal saksreferanse
Nettadresse (URL)
Annen referanse

Status

Tinglysing

Endret dato

Matrikkelføring
Signatur **Dato**

Kvalitetshewing for eksisterende matrikkelenhet
Oppmålingsforretning

17.10.2022
21/7148-OPPMÅLINGSSAK

Rolle	Matrikkelenhet	Arealendring
Berørt	1149 - 63/2	0
Berørt	1149 - 63/3	0
Berørt	1149 - 63/250	0
Berørt	1149 - 63/275	0

larand 18.10.2022

Landmålnummer **Navn**
LARSEN ANDRE

Forretning Forretningstype Årsak til feilretting	Forretningsdokumentdato Kommunal saksreferanse Nettadresse (URL) Annen referanse	Status	Tinglysing	Endret dato	Matrikkelføring Signatur Dato
Kvalitetshewing for eksisterende matrikkelenhet Annen forretningstype	29.01.2021 20/26401-KVALITETSHEVING				larand 02.03.2021
		Rolle	Matrikkelenhet	Arealendring	
		Berørt	1149 - 63/2	0	
		Berørt	1149 - 63/3	0	
Kvalitetshewing for eksisterende matrikkelenhet Annen forretningstype	29.01.2021 20/26401-MATRIKULERING				larand 26.02.2021
		Rolle	Matrikkelenhet	Arealendring	
		Berørt	1149 - Mnr mangler	0	
		Berørt	1149 - 63/2	0	
		Berørt	1149 - 63/3	0	
Kvalitetsheving for eksisterende matrikkelenhet Oppmålingsforretning	29.01.2021 ACOS20/26401-MATRIKULERING				larand 25.02.2021
		Rolle	Matrikkelenhet	Arealendring	
		Berørt	1149 - Mnr mangler	0	
		Berørt	1149 - 63/2	0	
		Berørt	1149 - 63/3	0	
		Berørt	1149 - 63/250	0	
		Berørt	1149 - 63/275	0	
		Berørt	1149 - 63/276	0	
Kvalitetsheving for eksisterende matrikkelenhet Oppmålingsforretning	29.01.2021 ACOS20/26401-MATRIKULERING				larand 25.02.2021
		Rolle	Matrikkelenhet	Arealendring	
		Berørt	1149 - Mnr mangler	0	
		Berørt	1149 - 63/1	0	
		Berørt	1149 - 63/2	0	
		Berørt	1149 - 63/3	0	
		Berørt	1149 - 63/250	0	
		Berørt	1149 - 63/275	0	
		Berørt	1149 - 63/276	0	

Forretning
Forretningstype
Årsak til feilretting

Forretningsdokumentdato
Kommunal saksreferanse
Nettadresse (URL)
Annen referanse

Status

Tinglysing

Endret dato

Matrikkelføring
Signatur **Dato**

Kvalitetsheving for eksisterende matrikkelenhet
Annen forretningstype

15.02.2019

19/797-KVALITETSHEVING

larand 15.02.2019

Rolle	Matrikkelenhet	Arealendring
Berørt	1149 - 63/2	0
Berørt	1149 - 63/14	0
Berørt	1149 - 63/16	0
Berørt	1149 - 63/23	0
Berørt	1149 - 63/60	0
Berørt	1149 - 63/61	0

Opprett ny grunneiendom ved fradeling
Oppmålingsforretning

04.01.2016

15/4586-OPPMÅLINGSSAK

15/1829-DELINGSVEDTAK

larand 04.01.2016

Rolle	Matrikkelenhet	Arealendring
Avgiver	1149 - 63/12	-147 050,3
Mottaker	1149 - 63/303	147 050,3
Berørt	1149 - Mnr vann mangler	0
Berørt	1149 - 62/1	0
Berørt	1149 - 62/3	0
Berørt	1149 - 62/5	0
Berørt	1149 - 63/2	0
Berørt	1149 - 63/8	0
Berørt	1149 - 63/14	0
Berørt	1149 - 63/17	0
Berørt	1149 - 63/23	0
Berørt	1149 - 63/28	0
Berørt	1149 - 63/75	0
Berørt	1149 - 63/174	0

Forretning Forretningstype Årsak til feilretting	Forretningsdokumentdato Kommunal saksreferanse Nettadresse (URL) Annen referanse	Status	Tinglysing	Endret dato	Matrikkelføring Signatur Dato
Opprett ny grunneiendom ved fradeling Kart- og delingsforretning	04.06.2008 46/08 90252				1149emh 12.01.2009
		Rolle	Matrikkelenhet	Arealendring	
		Avgiver	1149 - 63/7	-6 116,2	
		Avgiver	1149 - 63/25	-6 472,7	
		Mottaker	1149 - 63/271	12 589	
		Berørt	1149 - 63/2	0	
		Berørt	1149 - 63/13	0	
		Berørt	1149 - 63/30	0	
		Berørt	1149 - 63/33	0	
		Berørt	1149 - 63/119	0	
		Berørt	1149 - 63/146	0	
		Berørt	1149 - 63/177	0	
		Berørt	1149 - 63/215	0	
		Berørt	1149 - 63/229	0	
		Berørt	1149 - 63/273	0	

Forretning over eksisterende matrikkelenhet Feilretting Feilføring	04.06.2008 46/08 90252				1149emh 12.01.2009
		Rolle	Matrikkelenhet	Arealendring	
		Berørt	1149 - 63/2	0	
		Berørt	1149 - 63/7	0	
		Berørt	1149 - 63/13	0	
		Berørt	1149 - 63/25	0	
		Berørt	1149 - 63/119	0	
		Berørt	1149 - 63/146	0	
		Berørt	1149 - 63/273	0	

Forretning over eksisterende matrikkelenhet Feilretting	04.06.2008 64/08 91036				1149emh 24.06.2008
		Rolle	Matrikkelenhet	Arealendring	
		Berørt	1149 - 63/2	0	
		Berørt	1149 - 63/7	0	

Adresser		Adressekode		Adresser		Kretser		Atkomstpunkt	
Adresstype	Adressenavn	Kildekode	Koordinat	Adressenr	Koordinat	Øst			
Vegadresse	Rundhaugvegen	1761	1						Nei
				EUREF89 UTM Sone 32	6575672	290479			
							0602 NORDSTOKKE		
							4 Kopervik		
							06100401 Kopervik		
							4250 KOPERVIK		

Aktive bygg som er registrert på matrikkelenheten

Bygningsnr:	11 854 559	Bebygd areal:	0	Ant. boliger:	1	Datoer	
Løpenr:		Bruksareal bolig:	139	Ant. etasjer:	3	Rammetilatelse:	
Repr.punkt:	Koordinatsystem: EUREF89 UTM Sone 32	Bruksareal annet:	0	Vannforsyning:	Tilkn. off.	Igangsettningstillatelse:	
	Nord: 6575672 Øst: 290479	Bruksareal totalt:	139		vannverk	Tatt i bruk:	
Bygningsendringskode:		Bruttoareal bolig:	0	Avløp:	Nei	Midlertidig brukstillatelse:	
Bygningstype:	Våningshus	Bruttoareal annet:	0	Har heis:	Nei	Ferdigattest:	
Næringsgruppe:	Bolig	Bruttoareal totalt:	0				
Bygningsstatus:	Tatt i bruk	Alternativt areal:	0				
Energikilder:		Alternativt areal 2:	0				
Oppvarming:							

Etasjer

Etasje	Antall boenheter	BRA bolig	BRA annet	BRA totalt	BTA bolig	BTA annet	BTA totalt	Alt. areal	Alt. areal 2
L01	0	24	0	24	0	0	0	0	0
H01	1	60	0	60	0	0	0	0	0
U01	0	55	0	55	0	0	0	0	0

Bruksenheter

Adresse	Bruksenhetsnummer	Bruksenhetsstype	Bruksareal	Ant. rom	Kjøkkentilgang	Bad	WC	Matrikkelenhet
1761 Rundhaugvegen 1	H0101	Bolig	139	3	Kjøkken	1	1	63/2

Kontaktpersoner

Fødselsdato/org.nr	Navn	Bruksenhetsnr	Adresse
	LARSEN MARTA		4250 KOPERVIK

Bygningsnr: 11 854 559
Løpenr: 1
Repr.punkt: Koordinatsystem: EUREF89 UTM Sone 32
 Nord: 6575672 Øst: 290479
 Bygningsendringskode: Tilbygg
 Bygningstype: Våningshus
 Næringsgruppe: Bolig
 Bygningsstatus: Tatt i bruk
 Energikilder:
 Oppvarming:

Bebygd areal: 0 Ant. boliger: 0
 Bruksareal bolig: 22 Ant. etasjer: 1
 Bruksareal annet: 0 Vannforsyning:
 Bruksareal totalt: 22 Avløp:
 Bruttoareal bolig: 0 Har heis: Nei
 Bruttoareal annet:
 Bruttoareal totalt: 0
 Alternativt areal: 0
 Alternativt areal 2: 0

Datoer
 Rammetillatelse: 09.07.1996
 Igangsettingstillatelse: 10.07.1996
 Tatt i bruk: 29.03.1998
 Midlertidig brukstillatelse:
 Ferdiggattest:

Etasjer
 Etasje Antall boenheter BRA bolig BRA annet BRA totalt BTA bolig BTA annet BTA totalt Alt. areal Alt. areal 2
 H01 0 22 0 22 0 0 0 0 0 0

Bruksenheter
 Adresse Bruksenhetsnummer Bruksenhetstype Bruksareal Ant. rom Kjøkkentilgang Bad WC Matrikkelenhet
 1761 Rundhaugvegen 1 Unummerert bruksenhet 0 0 0 0 0 63/2

Kontaktpersoner
 Rolle Føds.dato/org.nr Navn Bruksenhet Adresse

Tiltakshaver AALVIK MARTA
Bygningsnr: 11 854 567
Løpenr:
Repr.punkt: Koordinatsystem: EUREF89 UTM Sone 32
 Nord: 6575673 Øst: 290463
 Bygningsendringskode:
 Bygningstype: Garasjeuthus anneks til bolig
 Næringsgruppe: Annet som ikke er næring
 Bygningsstatus: Tatt i bruk
 Energikilder:
 Oppvarming:

Bebygd areal: 0 Ant. boliger: 0
 Bruksareal bolig: 0 Ant. etasjer: 1
 Bruksareal annet: 42 Vannforsyning:
 Bruksareal totalt: 42 Avløp:
 Bruttoareal bolig: 0 Har heis: Nei
 Bruttoareal annet:
 Bruttoareal totalt: 0
 Alternativt areal: 0
 Alternativt areal 2: 0

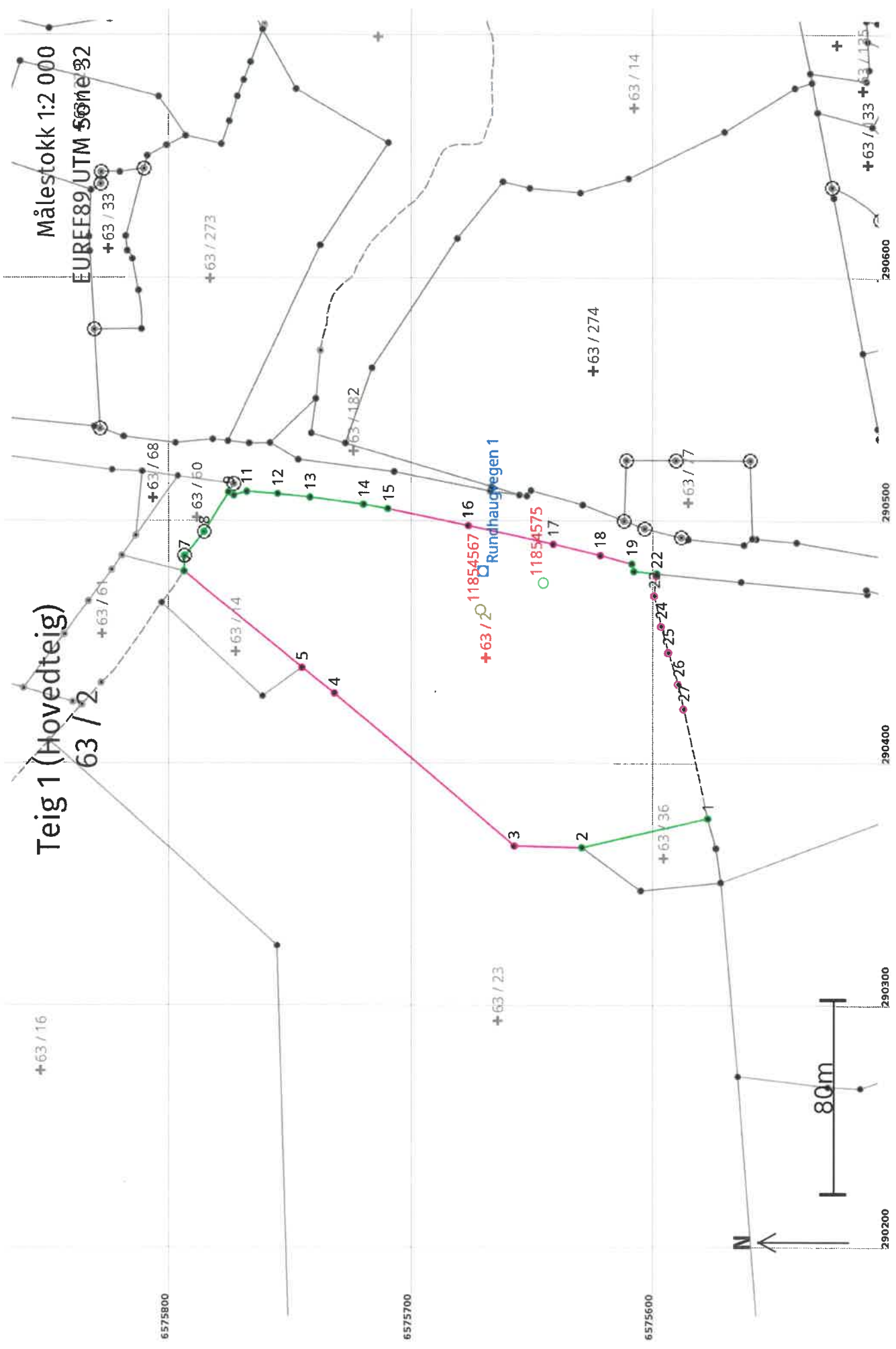
Datoer
 Rammetillatelse:
 Igangsettingstillatelse:
 Tatt i bruk:
 Midlertidig brukstillatelse:
 Ferdiggattest:

Etasjer
 Etasje Antall boenheter BRA bolig BRA annet BRA totalt BTA bolig BTA annet BTA totalt Alt. areal Alt. areal 2
 U01 0 0 42 42 0 0 0 0 0 0

Bruksenheter
 Adresse Bruksenhetsnummer Bruksenhetstype Bruksareal Ant. rom Kjøkkentilgang Bad WC Matrikkelenhet
 Unummerert bruksenhet 0 0 0 0 0 63/2

Kontaktpersoner

Rolle	Føds.dato/org.nr	Navn	Bruksenhet	Adresse				
Tiltakshaver	11 854 575	LARSEN MARTA	4250 KOPERVIK					
Bygningsnr:	11 854 575		0	Ant. boliger: 0				
Løpenr:			0	Ant. etasjer: 3				
Repr.punkt:	Koordinatsystem: EUREF89 UTM Sone 32		300	Vannforsyning:				
	Nord: 6575647 Øst: 290474		300	Avløp:				
Bygningsendringskode:			0	Har heis: Nei				
Bygningstype:	Hus for dyr/landbr.lager/silo			Midlertidig brukstillatelse:				
Næringsgruppe:	Jordbruk, skogbruk og fiske			Ferdigattest:				
Bygningsstatus:	Tatt i bruk							
Energikilder:								
Oppvarming:								
Etasjer								
Etasje	Antall boenheter	BRA bolig	BRA annet	BRA totalt	Alt. areal	Alt. areal 2		
H02	0	100	100	0	0	0		
H01	0	100	100	0	0	0		
U01	0	100	100	0	0	0		
Bruksenheter								
Adresse	Bruksenhetsnummer	Bruksenhetstype	Bruksareal	Ant. rom	Kjøkkentilgang	Bad	WC	Matrikkelenhet
		Unummerert bruksenhet	0	0	0	0	0	63/2
Kontaktpersoner								
Rolle	Føds.dato/org.nr	Navn	Bruksenhet	Adresse				
Tiltakshaver		LARSEN MARTA	4250 KOPERVIK					



Areal og koordinater

Areal: 19 004,7

Arealmerknad: Hjelpelinje veggkant

Representasjonspunkt: EUREF89 UTM Sone 32

Nord: 6575671

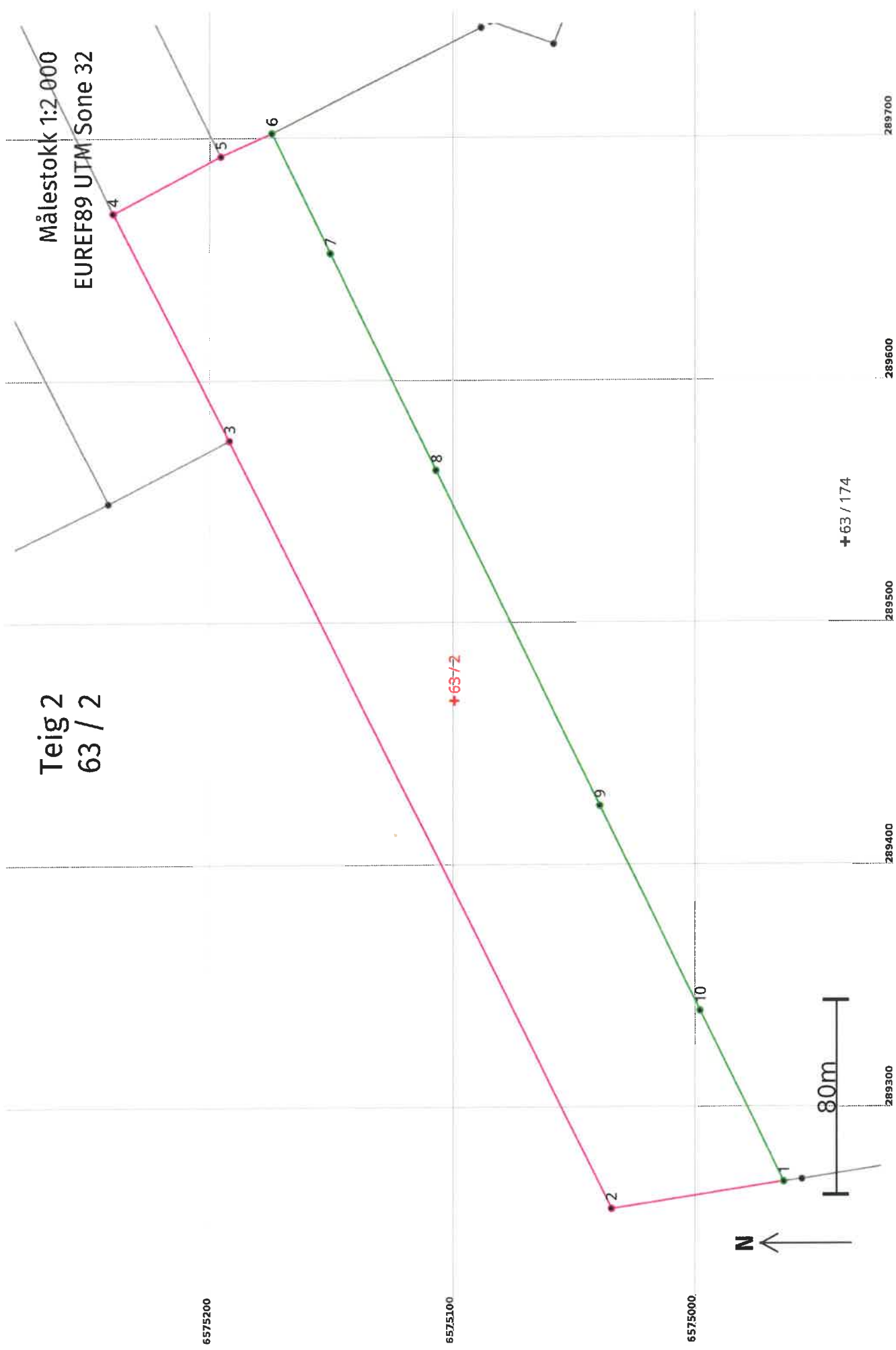
Øst: 290443

Grensepunkt / Grenselinje

Ytre avgrensing

Løpnr	Nord	Øst	Grensemerke nedsett i / Lengde (m)	Linjeinformasjon	Grensepunkttype /	Målemetode	Nøyaktighet (SD i cm)	Radius
1	6575579,45	290376,84		Umerket		10 Terrengmålt	10	
2	6575631,01	290364,90	52,92	Umerket		10 Terrengmålt	10	
3	6575659,30	290365,53	28,30	Umerket		55 Digitalisert på dig.bord fra strek-kart: Papirkopi	200	
4	6575732,87	290428,54	96,86	Umerket		55 Digitalisert på dig.bord fra strek-kart: Papirkopi	200	
5	6575746,01	290439,11	16,86	Umerket		69 Beregnet	200	
6	6575795,26	290478,74	63,21	Umerket		10 Terrengmålt	10	
7	6575795,12	290485,13	6,39	Offentlig godkjent grensemerke		10 Terrengmålt	10	
8	6575786,80	290495,03	12,93	Offentlig godkjent grensemerke		10 Terrengmålt	10	
9	6575776,65	290511,39	19,25	Umerket		10 Terrengmålt	10	
10	6575774,55	290510,08	2,48	Umerket		10 Terrengmålt	10	
11	6575769,03	290511,62	5,73	Umerket		10 Terrengmålt	10	
12	6575756,20	290510,72	12,86	Umerket		10 Terrengmålt	10	
13	6575742,66	290509,25	13,62	Umerket		10 Terrengmålt	10	
			21,86	Umerket		10 Terrengmålt	10	

Løpnr	Nord	Øst	Grensemerke nedsatt i / Lengde (m) Linjeinformasjon	Målemetode	Nøyaktighet (SD i cm)	Radius
14	6575720,99	290506,37	Umerket	10 Terrengmålt	10	
15	6575711,17	290504,58	9,98 Umerket	10 Terrengmålt	10	
16	6575678,26	290497,62	33,64 Umerket	55 Digitalisert på dig.bord fra strek-kart: Papirkopi	200	
17	6575643,02	290489,92	36,07 Umerket	55 Digitalisert på dig.bord fra strek-kart: Papirkopi	200	
18	6575623,39	290485,37	20,15 Umerket	55 Digitalisert på dig.bord fra strek-kart: Papirkopi	200	
19	6575610,18	290481,91	13,66 Umerket	10 Terrengmålt	10	
20	6575609,34	290478,79	3,23 Umerket	10 Terrengmålt	10	
21	6575600,14	290477,87	9,25 Umerket	10 Terrengmålt	10	
22	6575600,29	290477,05	0,83 Hjelpelinje vegkant Umerket	23 Stereoinstrument: Autograf - vanlig registrering	200	
23	6575601,16	290468,78	8,32 Hjelpelinje vegkant Umerket	23 Stereoinstrument: Autograf - vanlig registrering	200	
24	6575598,31	290456,24	12,86 Hjelpelinje vegkant Umerket	23 Stereoinstrument: Autograf - vanlig registrering	200	
25	6575595,48	290445,40	11,20 Hjelpelinje vegkant Umerket	23 Stereoinstrument: Autograf - vanlig registrering	200	
26	6575591,36	290432,30	13,73 Hjelpelinje vegkant Umerket	23 Stereoinstrument: Autograf - vanlig registrering	200	
27	6575589,19	290422,20	10,33 Hjelpelinje vegkant Umerket	23 Stereoinstrument: Autograf - vanlig registrering	200	
			46,39 Hjelpelinje vegkant	23 Stereoinstrument: Autograf - vanlig registrering	200	



Areal og koordinater

Areal: 33 045

Arealmerknad:

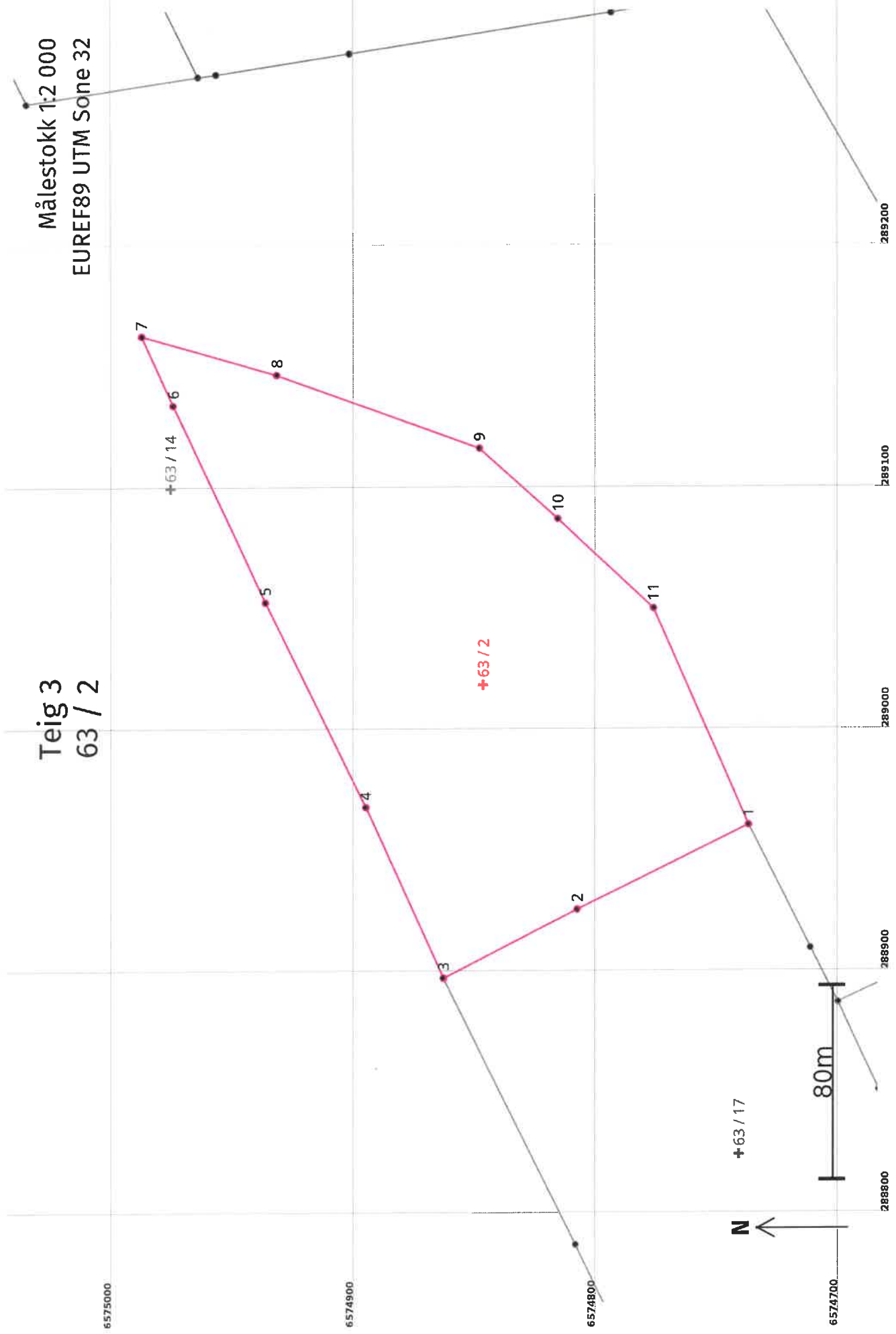
Representasjonssystem: EUREF89 UTM Sone 32

Nord: 6575101

Øst: 289468

Grensepunkt / Grenselinje**Ytre avgrensing**

Løpenr	Nord	Øst	Grensemerke nedsett i / Lengde (m)	Grensepunkttype / Linjeinformasjon	Målemetode	Nøyaktighet (SD i cm)	Radius
1	6574965,41	289269,02		Umerket	10 Terrengmålt	10	
2	6575036,30	289258,08	71,73	Umerket	55 Digitalisert på dig.bord fra strek-kart: Papirkopi	200	
3	6575193,55	289574,91	353,71	Umerket	55 Digitalisert på dig.bord fra strek-kart: Papirkopi	200	
4	6575241,58	289668,58	105,27	Umerket	55 Digitalisert på dig.bord fra strek-kart: Papirkopi	200	
5	6575196,91	289692,03	50,45	Umerket	55 Digitalisert på dig.bord fra strek-kart: Papirkopi	200	
6	6575176,03	289701,53	22,94	Umerket	10 Terrengmålt	10	
7	6575151,99	289652,04	55,02	Umerket	10 Terrengmålt	10	
8	6575108,78	289562,61	99,32	Umerket	10 Terrengmålt	10	
9	6575041,06	289424,23	154,06	Umerket	10 Terrengmålt	10	
10	6574999,88	289339,67	94,05	Umerket	10 Terrengmålt	10	
			78,61				



Areal og koordinater

Areal: 30 962,7

Arealmerknad:

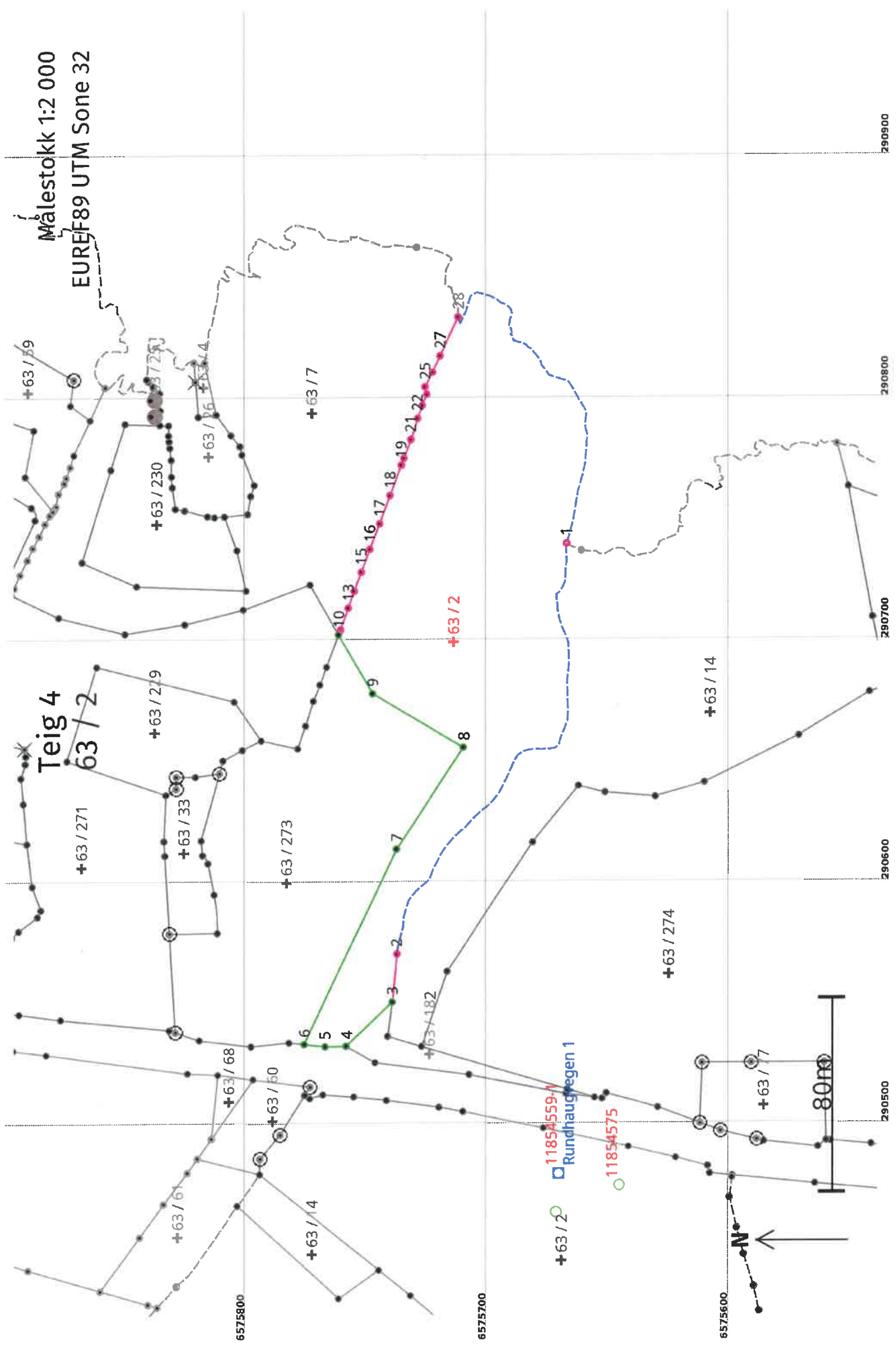
Representasjonssystem: EUREF89 UTM Sone 32

Nord: 6574848

Øst: 289018

Grensepunkt / Grenselinje**Ytre avgrensing**

Løpenr	Nord	Øst	Grensemerke nedsett i / Lengde (m)	Linjeinformasjon	Målemetode	Nøyaktighet (SD i cm)	Radius
1	6574738,22	288959,93		Umerket	55 Digitalisert på dig.bord fra strek-kart: Papirkopi	200	
2	6574809,05	288925,07	78,94	Umerket	55 Digitalisert på dig.bord fra strek-kart: Papirkopi	200	
3	6574864,39	288896,81	62,14	Umerket	55 Digitalisert på dig.bord fra strek-kart: Papirkopi	200	
4	6574896,40	288967,41	77,52	Umerket	55 Digitalisert på dig.bord fra strek-kart: Papirkopi	200	
5	6574937,52	289052,02	94,07	Umerket	55 Digitalisert på dig.bord fra strek-kart: Papirkopi	200	
6	6574975,64	289133,52	89,97	Umerket	55 Digitalisert på dig.bord fra strek-kart: Papirkopi	200	
7	6574988,47	289162,15	31,37	Umerket	55 Digitalisert på dig.bord fra strek-kart: Papirkopi	200	
8	6574932,88	289146,07	57,87	Umerket	55 Digitalisert på dig.bord fra strek-kart: Papirkopi	200	
9	6574849,41	289115,67	88,83	Umerket	55 Digitalisert på dig.bord fra strek-kart: Papirkopi	200	
10	6574817,05	289086,43	43,61	Umerket	55 Digitalisert på dig.bord fra strek-kart: Papirkopi	200	
11	6574777,65	289049,41	54,06	Umerket	55 Digitalisert på dig.bord fra strek-kart: Papirkopi	200	
			97,78	Umerket	55 Digitalisert på dig.bord fra strek-kart: Papirkopi	200	



Areal og koordinater

Areal: 15 340,7

Arealmerknad: Hjelpelinje vannkant

Representasjonssystem: EUREF89 UTM Sone 32

Nord: 6575715 Øst: 290699

Grensepunkt / Grenselinje**Ytre avgrensing**

Løpnr	Nord	Øst	Grensemerke nedsatt i / Lengde (m)	Linjeinformasjon	Grensepunkttype / Linjeinformasjon	Målemetode	Nøyaktighet (SD i cm)	Radius
1	6575668,89	290739,15		Geometrisk hjelpепunkt	23 Stereoinstrument: Autograf - vanlig registrering	23 Stereoinstrument: Autograf - vanlig registrering	200	
2	6575738,45	290569,74	202,19	Hjelpelinje vannkant	23 Stereoinstrument: Autograf - vanlig registrering	23 Stereoinstrument: Autograf - vanlig registrering	200	
3	6575740,27	290549,92	19,90	Umerket	10 Terrengmålt	10 Terrengmålt	10	
4	6575759,36	290531,68	26,40	Umerket	10 Terrengmålt	10 Terrengmålt	10	
5	6575768,07	290531,52	8,71	Umerket	10 Terrengmålt	10 Terrengmålt	10	
6	6575776,85	290532,47	8,83	Umerket	10 Terrengmålt	10 Terrengmålt	10	
7	6575738,50	290613,00	89,20	Umerket	10 Terrengmålt	10 Terrengmålt	10	
8	6575711,00	290655,00	50,20	Umerket	10 Terrengmålt	10 Terrengmålt	10	
9	6575748,47	290677,20	43,55	Umerket	10 Terrengmålt	10 Terrengmålt	10	
10	6575762,48	290701,51	28,06	Umerket	10 Terrengmålt	10 Terrengmålt	10	
11	6575762,21	290702,38	0,91	Ukjent	82 Frihåndstegning: Direkte innlagt på skjerm	82 Frihåndstegning: Direkte innlagt på skjerm	200	
12	6575761,73	290703,67	1,38	Ukjent	82 Frihåndstegning: Direkte innlagt på skjerm	82 Frihåndstegning: Direkte innlagt på skjerm	200	
13	6575758,60	290712,62	9,48	Ukjent	82 Frihåndstegning: Direkte innlagt på skjerm	82 Frihåndstegning: Direkte innlagt på skjerm	200	
			7,39	Ukjent	82 Frihåndstegning: Direkte innlagt på skjerm	82 Frihåndstegning: Direkte innlagt på skjerm	200	

Løpnr	Nord	Øst	Grensemerke nedsatt i / Lengde (m)	Linjeinformasjon	Målemetode	Nøyaktighet (SD i cm)	Radius
14	6575756,16	290719,60		Ukjent	82 Frihåndstegning: Direkte innlagt på skjerm	200	
15	6575753,24	290727,44	8,37	Ukjent	82 Frihåndstegning: Direkte innlagt på skjerm	200	
16	6575749,74	290736,93	10,11	Ukjent	82 Frihåndstegning: Direkte innlagt på skjerm	200	
17	6575745,63	290747,49	11,33	Ukjent	82 Frihåndstegning: Direkte innlagt på skjerm	200	
18	6575741,33	290759,14	12,42	Ukjent	82 Frihåndstegning: Direkte innlagt på skjerm	200	
19	6575736,64	290771,64	13,35	Ukjent	82 Frihåndstegning: Direkte innlagt på skjerm	200	
20	6575735,59	290774,48	3,03	Ukjent	82 Frihåndstegning: Direkte innlagt på skjerm	200	
21	6575732,74	290782,21	8,24	Ukjent	82 Frihåndstegning: Direkte innlagt på skjerm	200	
22	6575729,97	290790,94	9,16	Ukjent	82 Frihåndstegning: Direkte innlagt på skjerm	200	
23	6575728,04	290796,31	5,71	Ukjent	82 Frihåndstegning: Direkte innlagt på skjerm	200	
24	6575726,15	290800,86	4,93	Ukjent	82 Frihåndstegning: Direkte innlagt på skjerm	200	
25	6575726,91	290803,96	3,19	Ukjent	82 Frihåndstegning: Direkte innlagt på skjerm	200	
26	6575723,68	290809,95	6,81	Ukjent	82 Frihåndstegning: Direkte innlagt på skjerm	200	
27	6575720,62	290816,64	7,36	Ukjent	82 Frihåndstegning: Direkte innlagt på skjerm	200	
28	6575713,26	290832,73	17,69	Geometrisk hjelpепunkt	82 Frihåndstegning: Direkte innlagt på skjerm	200	
			147,52	Hjelpelinje vannkant		29	

Målestokk 1:250
EUREF89 UTM Sone 32

+63 / 308

Teig 5
63 / 2

+63 / 3

4

5

7

+63 / 2

+63 / 3

2

8

9

+63 / 3

+63 / 3

6575350
+63 / 145

6575340

6575330

6575320

290680

290700

290710

290720

290730



Areal og koordinater

Areal: 76,2

Arealmerknad: Hjelpelinje vannkant

Representasjonssystem: EUREF89 UTM Sone 32**Nord:** 6575334**Øst:** 290703**Grensepunkt / Grenselinje****Ytre avgrensing**

Løpenr	Nord	Øst	Grensemerke nedsatt i / Lengde (m)	Linjeinformasjon	Målemetode	Nøyaktighet (SD i cm)	Radius
1	6575325,22	290701,12	Jord	Offentlig godkjent grensemerke	96 GNSS: Fasemåling (Real time kinematic)	10	-66,50
2	6575327,41	290701,51	2,23 Jord	Umerket	96 GNSS: Fasemåling (Real time kinematic)	10	-66,60
3	6575339,63	290702,31	12,26 Jord	Offentlig godkjent grensemerke	96 GNSS: Fasemåling (Real time kinematic)	10	
4	6575345,32	290705,26	6,41 Jordfast stein	Offentlig godkjent grensemerke	96 GNSS: Fasemåling (Real time kinematic)	10	
5	6575343,30	290708,43	4,34 Hjelpelinje vannkant	Vann Geometrisk hjelpepunkt	69 Beregnet	29	
6	6575343,26	290708,57	5,15 Jord	Offentlig godkjent grensemerke	96 GNSS: Fasemåling (Real time kinematic)	10	
7	6575338,26	290707,31	12,01 Jord	Offentlig godkjent grensemerke	96 GNSS: Fasemåling (Real time kinematic)	10	
8	6575326,61	290704,38	1,39 Jord	Offentlig godkjent grensemerke	96 GNSS: Fasemåling (Real time kinematic)	10	
9	6575325,26	290704,05	2,18 Jordfast stein	Offentlig godkjent grensemerke	96 GNSS: Fasemåling (Real time kinematic)	10	
10	6575325,23	290701,87	0,75 Jord	Offentlig godkjent grensemerke	96 GNSS: Fasemåling (Real time kinematic)	10	