



Matrikkelrapport

MAT0011

Matrikkelbrev



Kartverket

For matrikkelenhet:

Kommune: 1149 – KARMØY

Gårdsnummer: 63

Bruksnummer: 3

Utskriftsdato/klokkeslett: 19.10.2022 kl. 10:44

Produsert av: André Larsen - 1149

Attestert av: Karmøy kommune





Orientering om matrikkelbrev

Matrikkelbrevet er hjemlet i «Lov om eigedomsregistrering» (matrikkellova) av 17. juni 2005. Etter definisjonen i matrikkelovens § 3 d) er matrikkelbrevet en attestert utskrift av matrikkelen som viser alle registrerte opplysninger om en matrikkelenhet ved oppgitt dato.

Om fullstendighet og nøyaktighet i matrikkelbrevet

Matrikkelen ble etablert ved konvertering av data fra tidligere registre. Det kan variere hvor gode disse dataene er med hensyn på fullstendighet og nøyaktighet. I enkelte tilfeller kan grensepunkt og grenselinjer mangle helt eller delvis eller være feil registrert. Det kan også være feil og mangler ved registrert bygnings- og adresseinformasjon. Fullstendighet og stedfestingsnøyaktighet er generelt bedre innenfor enn utenfor tettbygd strøk. Vær oppmerksom på at for mange matrikkelenheter og bygg hefter usikkerhet ved arealet som oppgis.

For utfyllende informasjon: www.kartverket.no/matrikkelbrev

Matrikkelenhet

Matrikkelenhetstype: Grunneiendom

Bruksnavn:

Etableringsdato:

Skyld: 0,38

Er tinglyst: Ja

Har festegrunner: Nei

Er seksjonert: Nei

Arealrapport

Tekst **Areal** **Kommentar**

Beregna areal for 63 / 3

76 935,6 m2 Ukjent grenseforløp

Beregna areal av uregistrert jordsameie der 63 / 3 er registrert med andel

862,1 m2 Ukjent grenseforløp

Eierforhold

Tinglyste eierforhold

Rolle Status

Føds.d./org.nr

Navn

Bruksenhet Adresse

Andel

Hjemmelshaver

240528

BRATTHAMMER JOHANNA

C/O SOLVEIG K BRATTHAMMER

SKJERSUNDVEGEN 71

4250 KOPERVIK

1 / 1

Oversikt over teiger

(EUREF89 UTM Sone 32)

Løpenr	Type	Hovedteig	Nord	Øst	Høyde	Areal	Merknader
1	Teig	Ja	6574399	288181		66 283,4 m2	Hjelpelinje vannkant
2	Teig	Nei	6575261	289768		9 699,9 m2	
3	Teig	Nei	6575210	290622		284,7 m2	
4	Teig	Nei	6575377	290698		202,2 m2	Hjelpelinje vannkant
5	Teig	Nei	6575329	290736		180,2 m2	Hjelpelinje vannkant
6	Teig	Nei	6575377	290685		116,6 m2	
7	Teig	Nei	6575328	290710		71,1 m2	Hjelpelinje vannkant
8	Teig	Nei	6575335	290707		60,4 m2	Hjelpelinje vannkant
9	Teig	Nei	6575347	290703		37,1 m2	Hjelpelinje vannkant
10	Teig	Nei	6575411	290757		862,1 m2	Hjelpelinje vannkant

Forretninger der matrikkelenheten er involvert

Forretning
Forretningstype
Årsak til feilretting

Status
Tinglysing
Endret dato
Matrikkelføring
Signatur
Dato

Grensejustering 17.10.2022 larand 18.10.2022

Oppmålingsforretning/grensejustering 21/7148-OPPMÅLINGSSAK

Rolle Matrikkelenhet Arealendring

Avgiver 1149 - 63/3 -23,6

Mottaker 1149 - 63/2 23,6

Berørt 1149 - 63/275 0

Landmålnummer Navn

LARSEN ANDRE

Endre eigenskap 02.03.2021 larand 02.03.2021

Annen forretningstype 20/26401-MATRIKULERING

Rolle Matrikkelenhet Arealendring

Avgiver 1149 - 63/3 0

Endre eigenskap 25.02.2021 larand 25.02.2021

Annen forretningstype ACOS20/26401-OPPMÅLINGSSAK

Rolle Matrikkelenhet Arealendring

Avgiver 1149 - 63/3 0

Opprett ny grunneiendom ved fradeling 29.06.2010 1149sth 30.06.2010

Kart- og delingsforretning

Tinglyst 02.09.2010

Rolle Matrikkelenhet Arealendring

Avgiver 1149 - 63/3 -39,5

Mottaker 1149 - 63/278 39,5

Berørt 1149 - 63/276 0

Opprett ny grunneiendom ved fradeling 22.10.2009 1149emh 04.11.2009

Kart- og delingsforretning

Tinglyst 04.11.2009

Rolle Matrikkelenhet Arealendring

Avgiver 1149 - 63/3 -116,4

Mottaker 1149 - 63/277 116,3

Berørt 1149 - 63/5 0

Berørt 1149 - 63/12 0

Berørt 1149 - 63/250 0

Forretning Forretningstype Årsak til feilretting	Forretningsdokumentdato Kommunal saksreferanse Nettadresse (URL) Annen referanse	Status	Tinglysning	Endret dato	Matrikkelføring Signatur Dato
Opprett ny grunneiendom ved fradeling Kart- og delingsforretning	02.02.2009 171/08 92057				1149emh 05.03.2009
		Rolle	Matrikkelenhet	Arealendring	
		Avgiver	1149 - 63/3	-179,6	
		Mottaker	1149 - 63/276	167,4	
		Berørt	1149 - 63/250	0	
Opprett ny grunneiendom ved fradeling Kart- og delingsforretning	02.02.2009 170/08 92056				1149emh 04.03.2009
		Rolle	Matrikkelenhet	Arealendring	
		Avgiver	1149 - 63/3	-7 670,5	
		Mottaker	1149 - 63/275	7 670,3	
		Berørt	1149 - 63/17	0	
		Berørt	1149 - 63/243	0	
		Berørt	1149 - 63/244	0	
		Berørt	1149 - 63/245	0	
		Berørt	1149 - 63/250	0	
		Berørt	1149 - 63/252	0	
Opprett ny grunneiendom ved fradeling Kart- og delingsforretning	12.10.2005				
		Rolle	Matrikkelenhet	Arealendring	
		Avgiver	1149 - 63/3	-1 029	
		Mottaker	1149 - 63/249	1 029	
Opprett ny grunneiendom ved fradeling Kart- og delingsforretning	12.10.2005 88015				bfh
		Rolle	Matrikkelenhet	Arealendring	
		Avgiver	1149 - 63/3	-1 254	
		Mottaker	1149 - 63/250	1 254	

Forretning Forretningstype Årsak til feilretting	Forretningsdokumentdato Kommunal saksreferanse Nettadresse (URL) Annen referanse	Status	Tinglysning	Endret dato	Matrikkelføring Signatur Dato
Grensejustering	12.10.2005				bfh
Grensejustering	88016	Rolle Avgiver Mottaker	Matrikkelenhet 1149 - 63/155 1149 - 63/3	Arealendring -54 54	
Grensejustering	12.10.2005				bfh
Grensejustering	88016	Rolle Avgiver Mottaker	Matrikkelenhet 1149 - 63/3 1149 - 63/155	Arealendring -41 41	
Sammenlåing av matrikkelenheter	28.12.2004				
Sammenlåing		Rolle Avgiver Mottaker	Matrikkelenhet 1149 - 63/32 1149 - 63/3	Arealendring 0 0	
Opprett ny grunneiendom ved fradeling	19.07.2004				BFH
Kart- og delingsforretning	86267	Rolle Avgiver Mottaker	Matrikkelenhet 1149 - 63/3 1149 - 63/245	Arealendring -633 633	
Opprett ny grunneiendom ved fradeling	19.07.2004				BFH
Kart- og delingsforretning	86265	Rolle Avgiver Mottaker	Matrikkelenhet 1149 - 63/3 1149 - 63/243	Arealendring -1 328 1 328	

Forretning	Forretningstype	Årsak til feilretting	Forretningsdokumentdato	Kommunal saksreferanse	Nettadresse (URL)	Annen referanse	Status	Tinglysing	Endret dato	Matrikkelføring	Signatur	Dato
Opprett ny grunneiendom ved fradeling	Kart- og delingsforretning		07.06.2004	86266								
							Rolle	Matrikkelenhet	Arealendring			BFH
							Avgiver	1149 - 63/3				-572
							Mottaker	1149 - 63/244				572
Grensejustering			24.09.1998	80081								
							Rolle	Matrikkelenhet	Arealendring			BFH
							Avgiver	1149 - 63/3				-63
							Mottaker	1149 - 63/157				63
Opprett ny grunneiendom ved fradeling	Kart- og delingsforretning		28.11.1985									
							Rolle	Matrikkelenhet	Arealendring			
							Avgiver	1149 - 63/3				-1 127
							Mottaker	1149 - 63/171				1 127
Opprett ny grunneiendom ved fradeling	Kart- og delingsforretning		03.04.1979									
							Rolle	Matrikkelenhet	Arealendring			
							Avgiver	1149 - 63/3				-194
							Mottaker	1149 - 63/158				194
Opprett ny grunneiendom ved fradeling	Kart- og delingsforretning		22.03.1979									
							Rolle	Matrikkelenhet	Arealendring			
							Avgiver	1149 - 63/3				-75
							Mottaker	1149 - 63/157				75

Forretning Forretningstype Årsak til feilretting	Forretningsdokumentdato Kommunal saksreferanse Nettadresse (URL) Annen referanse	Status	Tinglysing Endret dato	Matrikkelføring Signatur Dato
Opprett ny grunneiendom ved fradeling Kart- og delingsforretning	08.09.1978	Rolle Avgiver Mottaker	Matrikkelenhet 1149 - 63/3 1149 - 63/155	Arealendring -1 128 1 128
Skylddeling Skylddeling	15.03.1972	Rolle Avgiver Mottaker	Matrikkelenhet 1149 - 63/3 1149 - 63/145	Arealendring -1 009 1 009
Skylddeling Skylddeling		Rolle Avgiver Mottaker	Matrikkelenhet 1149 - 63/3 1149 - 63/111	Arealendring 0 0
Matrikuler umatrikulert grunn som grunneiendom Nymatrikulering		Rolle Mottaker	Matrikkelenhet 1149 - 63/3	Arealendring 0
Forretninger der matrikkelenheten er berørt				
Forretning Forretningstype Årsak til feilretting	Forretningsdokumentdato Kommunal saksreferanse Nettadresse (URL) Annen referanse	Status	Tinglysing Endret dato	Matrikkelføring Signatur Dato
Kvalitetshewing for eksisterende matrikkelenhet Oppmålingsforretning	17.10.2022 21/7148-OPPMÅLINGSSAK	Rolle Berørt	Matrikkelenhet 1149 - 63/3	larand 18.10.2022 Arealendring 0
Landmålnummer Navn LARSEN ANDRE				

Forretning
Forretningstype
Årsak til feilretting

Status

Tinglysing

Endret dato

Matrikkelføring
Signatur Dato

17.10.2022

larand 18.10.2022

Kvalitetsheving for eksisterende matrikkelenhet

Oppmålingsforretning

21/7148-OPPMÅLINGSSAK

Matrikkelenhet

Arealendring

Berørt

1149 - 63/2

0

Berørt

1149 - 63/3

0

Berørt

1149 - 63/250

0

Berørt

1149 - 63/275

0

Landmålernummer **Navn**

LARSEN ANDRE

29.01.2021

larand 05.03.2021

Kvalitetsheving for eksisterende matrikkelenhet

Annen forretningstype

20/26401-MATRIKULERING

Matrikkelenhet

Arealendring

Berørt

1149 - 63/1

0

Berørt

1149 - 63/3

0

Berørt

1149 - 63/5

0

Berørt

1149 - 63/6

0

Berørt

1149 - 63/8

0

Berørt

1149 - 63/10

0

Berørt

1149 - 63/11

0

Berørt

1149 - 63/12

0

Berørt

1149 - 63/14

0

Berørt

1149 - 63/15

0

Berørt

1149 - 63/16

0

Berørt

1149 - 63/23

0

Berørt

1149 - 63/308

0

Forretning Forretningstype Årsak til feilretting	Forretningsdokumentdato Kommunal saksreferanse Nettadresse (URL) Annen referanse	Status	Tinglysing Endret dato	Matrikkelføring Signatur Dato
Kvalitetsheving for eksisterende matrikkelenhet Annen forretningstype	29.01.2021 20/26401-KVALITETSHEVING			larand 02.03.2021
		Rolle	Matrikkelenhet	Arealendring
		Berørt	1149 - 63/1	0
		Berørt	1149 - 63/3	0
		Berørt	1149 - 63/5	0
		Berørt	1149 - 63/6	0
		Berørt	1149 - 63/8	0
		Berørt	1149 - 63/10	0
		Berørt	1149 - 63/11	0
		Berørt	1149 - 63/12	0
		Berørt	1149 - 63/14	0
		Berørt	1149 - 63/15	0
		Berørt	1149 - 63/16	0
		Berørt	1149 - 63/23	0
		Berørt	1149 - 63/308	0

Kvalitetsheving for eksisterende matrikkelenhet Annen forretningstype	29.01.2021 20/26401-KVALITETSHEVING			larand 02.03.2021
		Rolle	Matrikkelenhet	Arealendring
		Berørt	1149 - 63/2	0
		Berørt	1149 - 63/3	0

Forretning
Forretningstype
Årsak til feilretting

Forretningsdokumentdato
Kommunal saksreferanse
Nettadresse (URL)
Annen referanse

Status

Tinglysing

Endret dato

Matrikkelføring
Signatur Dato

Matrikuler umatrikulert grunn som grunneiendom	29.01.2021	Tinglyst	24.06.2021	larand	26.02.2021
Oppmålingsforretning	20/26401-MATRIKULERING				
		Rolle	Matrikkelenhet	Arealendring	
		Mottaker	1149 - 63/308	2 312,4	
		Berørt	1149 - Mnr mangler	0	
		Berørt	1149 - 63/1	0	
		Berørt	1149 - 63/3	0	
		Berørt	1149 - 63/5	0	
		Berørt	1149 - 63/6	0	
		Berørt	1149 - 63/8	0	
		Berørt	1149 - 63/10	0	
		Berørt	1149 - 63/11	0	
		Berørt	1149 - 63/12	0	
		Berørt	1149 - 63/14	0	
		Berørt	1149 - 63/15	0	
		Berørt	1149 - 63/16	0	
		Berørt	1149 - 63/23	0	
		Berørt	1149 - 63/275	0	

Kvalitetsheving for eksisterende matrikkelenhet
Oppmålingsforretning

29.01.2021
20/26401-MATRIKULERING

Rolle

Matrikkelenhet

Arealendring

larand

26.02.2021

0

0

0

Forretning
Forretningstype
Årsak til feilretting

Forretningsdokumentdato
Kommunal saksreferanse
Nettadresse (URL)
Annen referanse

Status

Tinglysing

Endret dato

Matrikkelføring
Signatur
Dato

Kvalitetsheving for eksisterende matrikkelenhet

Oppmålingsforretning

29.01.2021

20/26401-MATRIKULERING

larand 26.02.2021

Rolle	Matrikkelenhet	Arealendring
Berørt	1149 - Mnr mangler	0
Berørt	1149 - 63/1	0
Berørt	1149 - 63/3	0
Berørt	1149 - 63/5	0
Berørt	1149 - 63/6	0
Berørt	1149 - 63/8	0
Berørt	1149 - 63/10	0
Berørt	1149 - 63/11	0
Berørt	1149 - 63/12	0
Berørt	1149 - 63/14	0
Berørt	1149 - 63/15	0
Berørt	1149 - 63/16	0
Berørt	1149 - 63/23	0

Kvalitetsheving for eksisterende matrikkelenhet

Oppmålingsforretning

29.01.2021

20/26401-MATRIKULERING

larand 26.02.2021

Rolle	Matrikkelenhet	Arealendring
Berørt	1149 - Mnr mangler	0
Berørt	1149 - 63/1	0
Berørt	1149 - 63/3	0
Berørt	1149 - 63/5	0
Berørt	1149 - 63/6	0
Berørt	1149 - 63/8	0
Berørt	1149 - 63/10	0
Berørt	1149 - 63/11	0
Berørt	1149 - 63/12	0
Berørt	1149 - 63/14	0
Berørt	1149 - 63/15	0
Berørt	1149 - 63/16	0
Berørt	1149 - 63/23	0

Forretning Forretningstype Årsak til feilretting	Forretningsdokumentdato Kommunal saksreferanse Nettadresse (URL) Annen referanse	Status	Tinglysing	Endret dato	Matrikkelføring Signatur Dato
Kvalitetshaving for eksisterende matrikkelenhet Annen forretningstype	29.01.2021 20/26401-MATRIKULERING			larand 26.02.2021	
		Rolle	Matrikkelenhet	Arealendring	
		Berørt	1149 - Mnr mangler	0	
		Berørt	1149 - 63/2	0	
		Berørt	1149 - 63/3	0	
Kvalitetshaving for eksisterende matrikkelenhet Oppmålingsforretning	29.01.2021 20/26401-MATRIKULERING			larand 26.02.2021	
		Rolle	Matrikkelenhet	Arealendring	
		Berørt	1149 - Mnr mangler	0	
		Berørt	1149 - 63/1	0	
		Berørt	1149 - 63/3	0	
		Berørt	1149 - 63/5	0	
		Berørt	1149 - 63/6	0	
		Berørt	1149 - 63/8	0	
		Berørt	1149 - 63/10	0	
		Berørt	1149 - 63/11	0	
		Berørt	1149 - 63/12	0	
		Berørt	1149 - 63/14	0	
		Berørt	1149 - 63/15	0	
		Berørt	1149 - 63/16	0	
		Berørt	1149 - 63/23	0	

Forretning
Forretningstype
Årsak til feilretting

Forretningsdokumentdato
Kommunal saksreferanse
Nettadresse (URL)
Annen referanse

Status

Tinglysing

Endret dato

Matrikkelføring
Signatur
Dato

Kvalitetsheving for eksisterende matrikkelenhet

29.01.2021

ACOS20/26401-MATRIKULERING

larand 25.02.2021

Oppmålingsforretning

Matrikkelenhet
Arealendring

Berørt 1149 - Mnr mangler 0

Berørt 1149 - 63/1 0

Berørt 1149 - 63/3 0

Berørt 1149 - 63/5 0

Berørt 1149 - 63/6 0

Berørt 1149 - 63/8 0

Berørt 1149 - 63/10 0

Berørt 1149 - 63/11 0

Berørt 1149 - 63/12 0

Berørt 1149 - 63/14 0

Berørt 1149 - 63/15 0

Berørt 1149 - 63/16 0

Berørt 1149 - 63/23 0

Berørt 1149 - 63/275 0

Kvalitetsheving for eksisterende matrikkelenhet

29.01.2021

ACOS20/26401-MATRIKULERING

larand 25.02.2021

Oppmålingsforretning

Matrikkelenhet
Arealendring

Berørt 1149 - Mnr mangler 0

Berørt 1149 - 63/2 0

Berørt 1149 - 63/3 0

Berørt 1149 - 63/250 0

Berørt 1149 - 63/275 0

Berørt 1149 - 63/276 0

Forretning Forretningstype Årsak til feilretting	Forretningsdokumentdato Kommunal saksreferanse Nettadresse (URL) Annen referanse	Status	Tinglysing	Endret dato	Matrikkelføring Signatur Dato
Kvalitetsheving for eksisterende matrikkelenhet Oppmålingsforretning	29.01.2021 ACOS20/26401-MATRIKULERING			larand 25.02.2021	
		Rolle	Matrikkelenhet	Arealendring	
		Berørt	1149 - Mnr mangler	0	
		Berørt	1149 - 63/1	0	
		Berørt	1149 - 63/2	0	
		Berørt	1149 - 63/3	0	
		Berørt	1149 - 63/250	0	
		Berørt	1149 - 63/275	0	
		Berørt	1149 - 63/276	0	
Kvalitetsheving for eksisterende matrikkelenhet Annen forretningstype	02.08.2019 19/4709-KVALITETSHEVING			larand 02.08.2019	
		Rolle	Matrikkelenhet	Arealendring	
		Berørt	1149 - Mnr mangler	0	
		Berørt	1149 - 63/1	0	
		Berørt	1149 - 63/3	0	
		Berørt	1149 - 63/5	0	
		Berørt	1149 - 63/6	0	
		Berørt	1149 - 63/8	0	
		Berørt	1149 - 63/10	0	
		Berørt	1149 - 63/11	0	
		Berørt	1149 - 63/12	0	
		Berørt	1149 - 63/14	0	
		Berørt	1149 - 63/15	0	
		Berørt	1149 - 63/16	0	
		Berørt	1149 - 63/23	0	
Kvalitetsheving for eksisterende matrikkelenhet Annen forretningstype	02.08.2019 19/4709-KVALITETSHEVING 19/4709-KVALITETSHEVING			larand 02.08.2019	
		Rolle	Matrikkelenhet	Arealendring	
		Berørt	1149 - Mnr mangler	0	
		Berørt	1149 - 63/3	0	

Forretning Forretningstype Årsak til feilretting	Forretningsdokumentdato Kommunal saksreferanse Nettadresse (URL) Annen referanse	Status	Tinglysning	Endret dato	Matrikkeløp Signatur	Matrikkeløp Dato
Opprett ny grunneiendom ved fradeling	12.12.2017	Tinglyst		09.01.2018	larand	09.01.2018
Oppmålingsforretning	17/4565-OPPMÅLINGSSAK	Rolle	Matrikkelenhet	Arealendring		
		Avgiver	1149 - 63/12	-205,4		
	17/4083-DELINGSSAK	Mottaker	1149 - 63/305	205,4		
		Berørt	1149 - 63/3	0		
		Berørt	1149 - 63/37	0		
		Berørt	1149 - 63/80	0		
		Berørt	1149 - 63/145	0		
Kvalitetsheving for eksisterende matrikkelenhet	12.12.2017				larand	09.01.2018
Oppmålingsforretning	17/4565-OPPMÅLINGSSAK	Rolle	Matrikkelenhet	Arealendring		
		Berørt	1149 - 63/3	0		
		Berørt	1149 - 63/12	0		
		Berørt	1149 - 63/37	0		
	17/4083-DELINGSSAK	Berørt	1149 - 63/80	0		
		Berørt	1149 - 63/145	0		
Forretning over eksisterende matrikkelenhet	22.10.2009				1149emh	04.11.2009
Feilretting	172/08	Rolle	Matrikkelenhet	Arealendring		
Feilføring	92-241	Berørt	1149 - 63/3	0		
		Berørt	1149 - 63/5	0		
		Berørt	1149 - 63/12	0		
		Berørt	1149 - 63/37	0		
		Berørt	1149 - 63/145	0		
		Berørt	1149 - 63/157	0		
		Berørt	1149 - 63/250	0		

Forretning Forretningstype Årsak til feilretting	Forretningsdokumentdato Kommunal saksreferanse Nettadresse (URL) Annen referanse	Status	Tinglysing	Endret dato	Matrikkelføring Signatur Dato
Forretning over eksisterende matrikkelenhet Skylddeling	26.08.2009				1149hma 25.09.2009
		Rolle	Matrikkelenhet	Arealendring	
		Berørt	1149 - 63/3	0	
		Berørt	1149 - 63/10	0	
		Berørt	1149 - 63/20	0	
Forretning over eksisterende matrikkelenhet Feilretting Feilføring	02.02.2009 170/08 92056				1149emh 04.03.2009
		Rolle	Matrikkelenhet	Arealendring	
		Berørt	1149 - 63/3	0	
		Berørt	1149 - 63/17	0	
		Berørt	1149 - 63/252	0	
Forretning over eksisterende matrikkelenhet Feilretting	08.09.2008				1149hma 08.09.2008
		Rolle	Matrikkelenhet	Arealendring	
		Berørt	1149 - 63/3	0	
		Berørt	1149 - 63/13	0	

Aktive bygg som er registrert på matrikkelenheten

Bygningsnr: 11 854 486
Løpenr:
Repr.punkt: Koordinatsystem: EUREF89 UTM Sone 32
 Nord: 6575412 Øst: 290751
 Bygningensendringskode:
 Bygningstype: Driftsb. fiske/fangst/oppdr
 Næringsgruppe: Jordbruk, skogbruk og fiske
 Bygningstatus: Tatt i bruk
 Energikilder:
 Oppvarming:

Etasjer		Bebygd areal:	0	Ant. boliger:	0	Datoer			
Etasje	Antall boenheter	BRA bolig	BRA annet	BRA totalt	BTA bolig	BTA annet	BTA totalt	Alt. areal	Alt. areal 2
H01	0	0	34	34	0	0	0	0	0

Bruksenheter		Bruksareal	Ant. rom	Kjøkkentilgang	Bad	WC	Matrikkelenhet
Adresse	Bruksenhetsnummer	Unummerert bruksenhet	0	0	0	0	63/54
		Unummerert bruksenhet	0	0	0	0	63/3

Kontaktpersoner
Rolle
 Tiltakshaver
Føds.dato/org.nr Navn
 BRATTHAMMER OLAV
Bruksenhet Adresse
 4250 KOPERVIK

Bygningsnr: 11 854 494
Løpenr:
Repr.punkt: Koordinatsystem: EUREF89 UTM Sone 32
 Nord: 6575408 Øst: 290751
 Bygningensendringskode:
 Bygningstype: Driftsb. fiske/fangst/oppdr
 Næringsgruppe: Jordbruk, skogbruk og fiske
 Bygningstatus: Tatt i bruk
 Energikilder:
 Oppvarming:

Etasjer		Bebygd areal:	0	Ant. boliger:	0	Datoer			
Etasje	Antall boenheter	BRA bolig	BRA annet	BRA totalt	BTA bolig	BTA annet	BTA totalt	Alt. areal	Alt. areal 2
H01	0	0	20	20	0	0	0	0	0
U01	0	0	40	40	0	0	0	0	0

Bruksenheter		Bruksareal	Ant. rom	Kjøkkentilgang	Bad	WC	Matrikkelenhet
Adresse	Bruksenhetsnummer	Unummerert bruksenhet	0	0	0	0	63/3

Kontaktpersoner

Rolle	Føds.dato/org.nr	Navn	Bruksenhet	Adresse
Tiltakshaver		BRATTHAMMER GUNNAR	4250 KOPERVIK	
Bygningsnr:	11 854 885		Bebygd areal:	0 Ant. boliger: 0
Løpenr:			Bruksareal bolig:	0 Ant. etasjer: 2
Repr.punkt:	Koordinatsystem: EUREF89 UTM Sone 32		Bruksareal annet:	70 Vannforsyning:
	Nord: 6575405 Øst: 290752		Bruksareal totalt:	70 Avløp:
Bygningsendringskode:			Bruttoareal bolig:	0 Har heis: Nei
Bygningstype:	Driftsb. fiske/fangst/oppdr		Bruttoareal annet:	
Næringsgruppe:	Jordbruk, skogbruk og fiske		Bruttoareal totalt:	0
Bygningsstatus:	Tatt i bruk		Alternativt areal:	0
Energikilder:			Alternativt areal 2:	0
Oppvarming:				

Etasjer

Etasje	Antall boenheter	BRA bolig	BRA annet	BRA totalt	BTA bolig	BTA annet	BTA totalt	Alt. areal	Alt. areal 2
H01	0	0	35	35	0	0	0	0	0
U01	0	0	35	35	0	0	0	0	0

Bruksenheter

Adresse	Bruksenhetsnummer	Bruksenhetstype	Bruksareal	Ant. rom	Kjøkkentilgang	Bad	WC	Matrikkelenhet
	Unummerert bruksenhet	0	0	0	0	0	0	63/3

Kontaktpersoner

Rolle	Føds.dato/org.nr	Navn	Bruksenhet	Adresse
Tiltakshaver		BRATTHAMMER LARS	4250 KOPERVIK	
Bygningsnr:	11 859 925		Bebygd areal:	0 Ant. boliger: 0
Løpenr:			Bruksareal bolig:	0 Ant. etasjer: 1
Repr.punkt:	Koordinatsystem: EUREF89 UTM Sone 32		Bruksareal annet:	17 Vannforsyning:
	Nord: 6575400 Øst: 290755		Bruksareal totalt:	17 Avløp:
Bygningsendringskode:			Bruttoareal bolig:	0 Har heis: Nei
Bygningstype:	Naust båthus sjøbu		Bruttoareal annet:	
Næringsgruppe:	Annet som ikke er næring		Bruttoareal totalt:	0
Bygningsstatus:	Tatt i bruk		Alternativt areal:	0
Energikilder:			Alternativt areal 2:	0
Oppvarming:				

Etasjer

Etasje	Antall boenheter	BRA bolig	BRA annet	BRA totalt	BTA bolig	BTA annet	BTA totalt	Alt. areal	Alt. areal 2
H01	0	0	17	17	0	0	0	0	0

Bruksenheter

Adresse	Bruksenhetsnummer	Bruksenhetstype	Bruksareal	Ant. rom	Kjøkkentilgang	Bad	WC	Matrikkelenhet
	Unummerert bruksenhet	0	0	0	0	0	0	63/3

Kontaktpersoner

Rolle	Føds.dato/org.nr	Navn	Bruksenhet	Adresse
Tiltakshaver		LARSEN SVERRER		

Aktive bygg som ikke er registrert på matrikkelenheten, men ligger på matrikkelenhetens areal

Bygningsnr:	11 856 101	Bebygd areal:	0	Ant. boliger:	0	Datoer	
Løpenr:		Bruksareal bolig:	0	Ant. etasjer:	1	Rammetillatelse:	
Repr.punkt:	Koordinatsystem: EUREF89 UTM Sone 32	Bruksareal annet:	15	Vannforsyning:		Igangsettningstillatelse:	
	Nord: 6575403 Øst: 290752	Bruksareal totalt:	15	Avløp:		Tatt i bruk:	
Bygningsendringstype:	Driftsb. fiske/fangst/oppdr	Bruttoareal bolig:	0	Har heis:	Nei	Midlertidig brukstillatelse:	
Næringsgruppe:	Jordbruk, skogbruk og fiske	Bruttoareal annet:	0			Ferdigattest:	
Bygningsstatus:	Tatt i bruk	Bruttoareal totalt:	0				
Energikilder:		Alternativt areal:	0				
Oppvarming:		Alternativt areal 2:	0				

Etasjer

Etasje	Antall boenheter	BRA bolig	BRA annet	BRA totalt	BTA bolig	BTA annet	BTA totalt	Alt. areal	Alt. areal 2
H01	0	0	15	15	0	0	0	0	0

Bruksenheter

Adresse	Bruksenhetsnummer	Bruksenhetstype	Bruksareal	Ant. rom	Kjøkkentilgang	Bad	WC	Matrikkelenhet
	Unummerert bruksenhet	0	0	0	0	0	0	63/67

Kontaktpersoner

Rolle	Føds.dato/org.nr	Navn	Bruksenhet	Adresse
Tiltakshaver		HANSEN HANS		4250 KOPERVIK

Bygningsnr: 11 856 314
Løpenr:
Repr.punkt: Koordinatsystem: EUREF89 UTM Sone 32
 Nord: 6575417 Øst: 290751
 Bygningssendingskode:
 Bygningstype: Driftsb. fiske/fangst/oppdr
 Næringsgruppe: Jordbruk, skogbruk og fiske
 Bygningsstatus: Tatt i bruk
 Energikilder:
 Oppvarming:

Bebygd areal: 0 Ant. boliger: 0
 Bruksareal bolig: 0 Ant. etasjer: 1
 Bruksareal annet: 20 Vannforsyning:
 Bruksareal totalt: 20 Avløp:
 Bruttoareal bolig: 0 Har heis: Nei
 Bruttoareal annet:
 Bruttoareal totalt: 0
 Alternativt areal: 0
 Alternativt areal 2: 0

Datoer
 Rammetillatelse:
 Igangsettingstillatelse:
 Tatt i bruk: 11.11.1967
 Midlertidig brukstillatelse:
 Ferdiggattest:

Etasjer		BRA bolig	BRA annet	BRA totalt	BTA bolig	BTA annet	BTA totalt	Alt. areal	Alt. areal 2
H01	0	20	20	0	0	0	0	0	0

Bruksenheter		Bruksenhetsnummer	Bruksenhetsstype	Bruksareal	Ant. rom	Kjøkkentilgang	Bad	WC	Matrikkelenhet
Adresse			Unummerert bruksenhet	0	0	0	0	0	63/87

Kontaktpersoner
 Rolle
 Tiltakshaver
 Fødselsdato/org.nr
 Navn
 Bruksenhet
 Adresse
 4250 KOPERVIK

Utgåtte bygg som er registrert på matrikkelenheten

Bygningsnr: 11 854 869
Løpenr:
Repr.punkt: Koordinatsystem: EUREF89 UTM Sone 32
 Nord: 6575275 Øst: 290684
 Bygningssendingskode:
 Bygningstype: Hus for dyr/landbr.lager/silo
 Næringsgruppe: Jordbruk, skogbruk og fiske
 Bygningsstatus: Bygning revet/brent
 Energikilder:
 Oppvarming:

Bebygd areal: 0 Ant. boliger: 0
 Bruksareal bolig: 0 Ant. etasjer: 1
 Bruksareal annet: 70 Vannforsyning:
 Bruksareal totalt: 70 Avløp:
 Bruttoareal bolig: 0 Har heis: Nei
 Bruttoareal annet: 0
 Bruttoareal totalt: 0
 Alternativt areal: 0
 Alternativt areal 2: 0

Datoer
 Rammetillatelse:
 Igangsettingstillatelse:
 Tatt i bruk:
 Midlertidig brukstillatelse:
 Ferdiggattest:
 Bygning revet/brent:

Etasjer		BRA bolig	BRA annet	BRA totalt	BTA bolig	BTA annet	BTA totalt	Alt. areal	Alt. areal 2
U01	0	70	70	0	0	0	0	0	0

Bruksenheter		Bruksenhetsnummer	Bruksenhetsstype	Bruksareal	Ant. rom	Kjøkkentilgang	Bad	WC	Matrikkelenhet
Adresse			Unummerert bruksenhet	0	0	0	0	0	63/3

Kontaktpersoner

Rolle Føds.dato/org.nr Navn Bruksenhet Adresse
Tiltakshaver BRATTHAMMER LARS 4250 KOPERVIK

SEFRAK-minne

«SEFRAK er en forkorting for Sekretariatet For Registrering Av faste Kulturminner. Dette sekretariatet hadde ansvaret for en landsomfattende registrering av eldre bygninger. Et omfattende feltarbeid ble gjort i perioden 1975-1995. I dag er det Riksantikvaren som administrerer SEFRAK i samarbeid med fylkeskommunene. På <https://www.ra.no/> finnes mer informasjon om SEFRAK og om tilgang på den informasjonen som er registrert.»

SEFRAK-ID Kulturminnebetegnelse

1149 12 74 LØE/FJØS, NORDSTOKKE, STORAGJERDET

Bygningsnr: 11 854 877

Løpenr:	Bebygd areal:	0	Ant. boliger:	0	Datoer
Repr.punkt:	Bruksareal bolig:	0	Ant. etasjer:	1	Rammetilatelse:
	Bruksareal annet:	28	Vannforsyning:		Igangsettingstillatelse:
	Bruksareal totalt:	28	Avløp:		Tatt i bruk:
Bygningsendringstype:	Bruttoareal bolig:	0	Har heis:	Nei	Midlertidig brukstillatelse:
Bygningstype:	Bruttoareal annet:				Ferdigattest:
Næringsgruppe:	Bruttoareal totalt:	0			Bygning revet/brent:
Bygningsstatus:	Alternativt areal:	0			
Energikilder:	Alternativt areal 2:	0			
Oppvarming:					

Etasjer

Etasje	Antall boenheter	BRA bolig	BRA annet	BRA totalt	BTA bolig	BTA annet	BTA totalt	Alt. areal	Alt. areal 2
U01	0	0	28	28	0	0	0	0	0

Bruksenheter

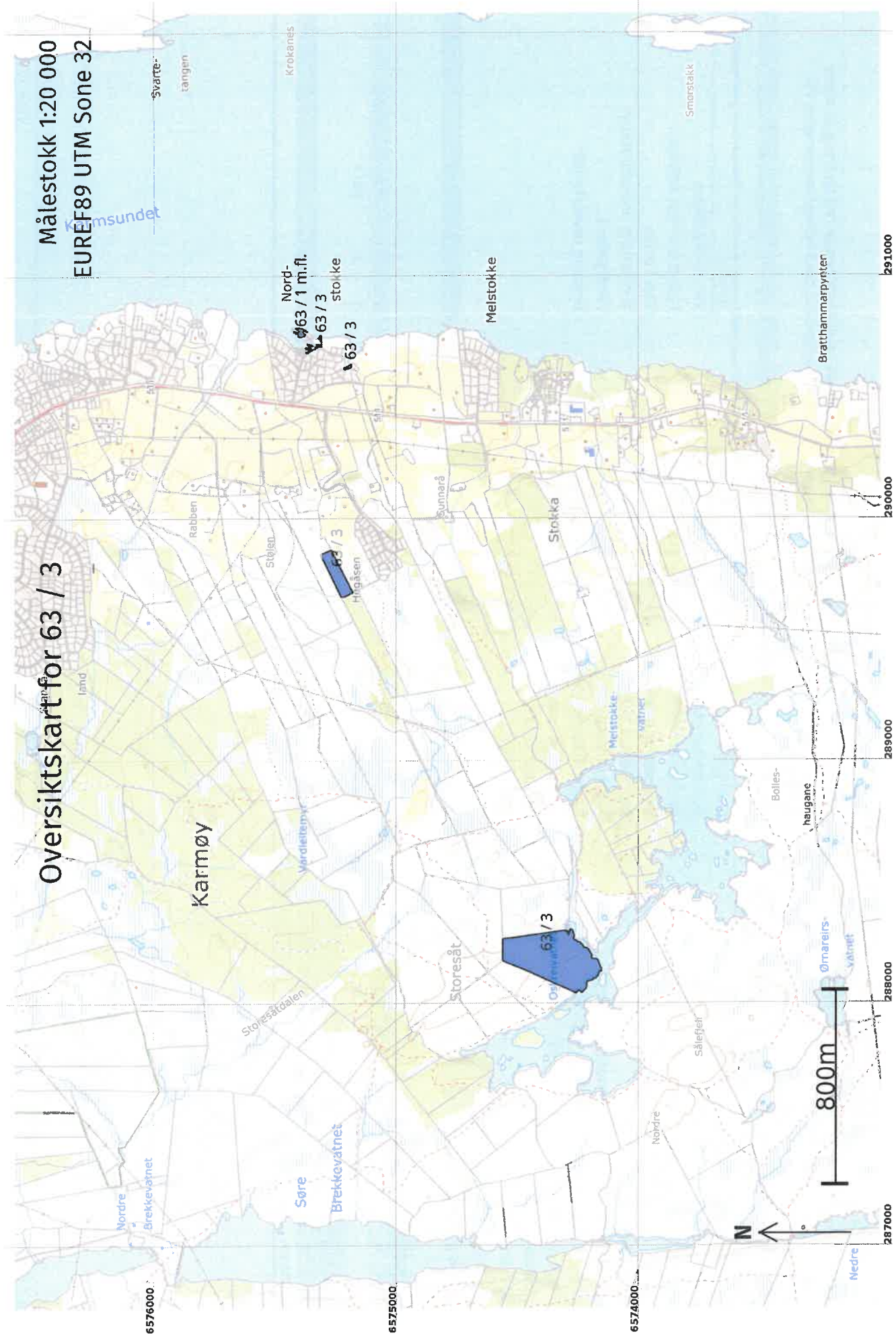
Adresse	Bruksenhetsnummer	Bruksenhetstype	Bruksareal	Ant. rom	Kjøkkentilgang	Bad	WC	Matrikkelenhet
		Unummerert bruksenhet	0	0	0	0	0	63/3

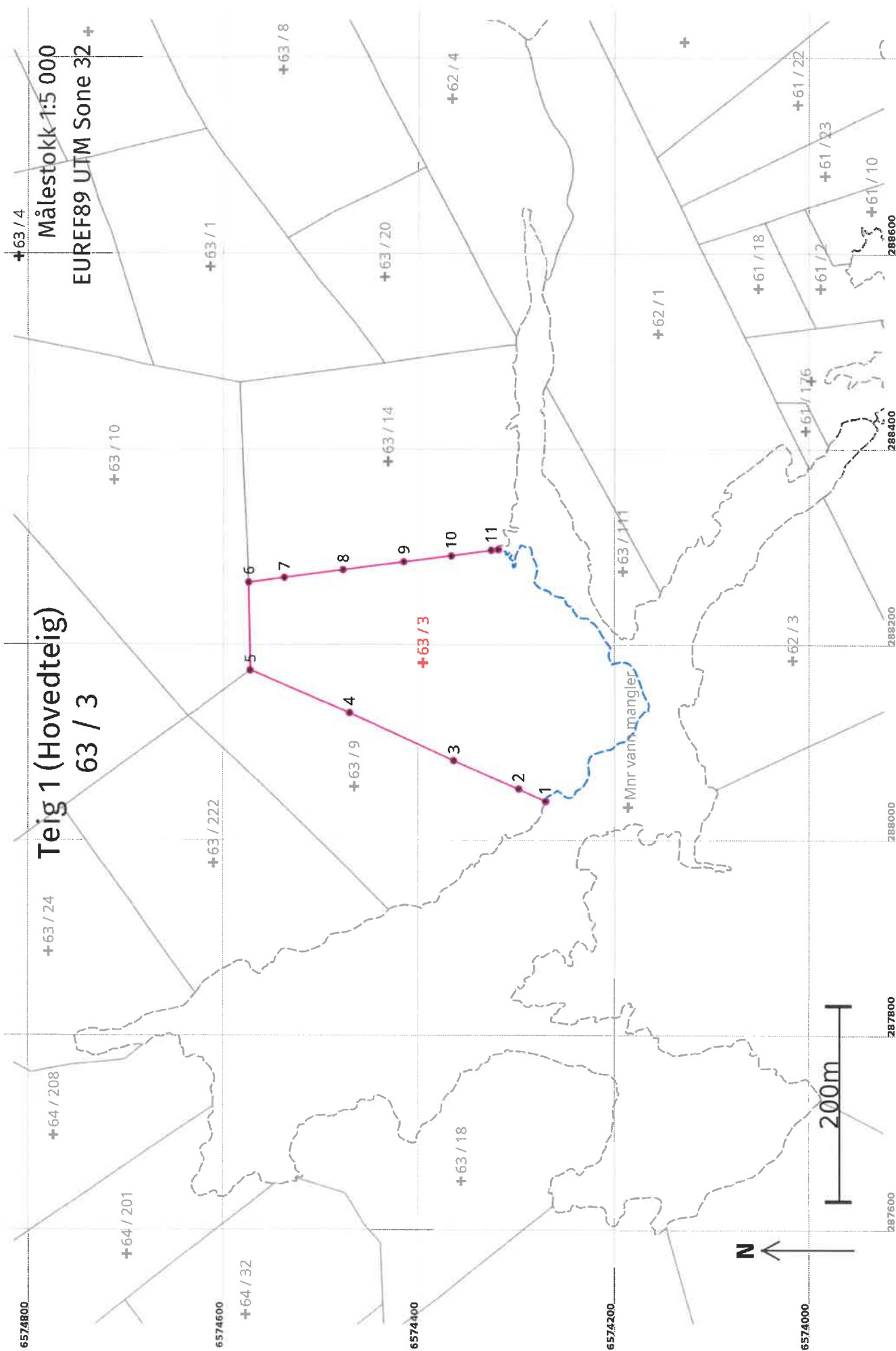
Kontaktpersoner

Rolle Føds.dato/org.nr Navn Bruksenhet Adresse
Tiltakshaver BRATTHAMMER LARS 4250 KOPERVIK

Oversiktskart for 63 / 3

Målestokk 1:20 000
EUREF89 UTM Sone 32





Areal og koordinater

Areal: 66 283,4

Arealmerknad: Hjelpelinje vannkant

Representasjonssystem: EUREF89 UTM Sone 32

Nord: 6574399

Øst: 288181

Grensepunkt / Grenselinje

Ytre avgrensing

Løpenr	Nord	Øst	Grensemerke nedsatt i / Lengde (m)	Grensepunkttype / Linjeinformasjon	Målemetode	Nøyaktighet (SD i cm)	Radius
1	6574275,17	288039,13		Umerket	55 Digitalisert på dig.bord fra strek-kart: Papirkopi	200	
2	6574301,96	288051,91	29,68	Umerket	55 Digitalisert på dig.bord fra strek-kart: Papirkopi	200	
3	6574367,98	288080,94	72,12	Umerket	55 Digitalisert på dig.bord fra strek-kart: Papirkopi	200	
4	6574475,15	288129,77	117,77	Umerket	55 Digitalisert på dig.bord fra strek-kart: Papirkopi	200	
5	6574577,30	288173,10	110,96	Umerket	55 Digitalisert på dig.bord fra strek-kart: Papirkopi	200	
6	6574578,86	288263,05	89,96	Umerket	55 Digitalisert på dig.bord fra strek-kart: Papirkopi	200	
7	6574542,26	288268,07	36,94	Umerket	55 Digitalisert på dig.bord fra strek-kart: Papirkopi	200	
8	6574481,73	288276,04	61,05	Umerket	55 Digitalisert på dig.bord fra strek-kart: Papirkopi	200	
9	6574419,28	288284,28	62,99	Umerket	55 Digitalisert på dig.bord fra strek-kart: Papirkopi	200	
10	6574370,42	288290,36	49,24	Umerket	55 Digitalisert på dig.bord fra strek-kart: Papirkopi	200	
11	6574329,58	288296,16	41,25	Umerket	55 Digitalisert på dig.bord fra strek-kart: Papirkopi	200	
12	6574322,47	288296,85	7,14	Umerket	55 Digitalisert på dig.bord fra strek-kart: Papirkopi	200	
			472,06	Hjelpelinje vannkant			

Målestokk 1:1 000
EUREF89 UTM Sone 32

Teig 2
63 / 3

+63 / 3

4

3

2

1

5

6575300

6575250

6575200

289650

289700

289750

289800

289850

N

40m

Areal og koordinater

Areal: 9 699,9

Arealmerknad:

Representasjonssystem: EUREF89 UTM Sone 32

Nord: 6575261

Øst: 289768

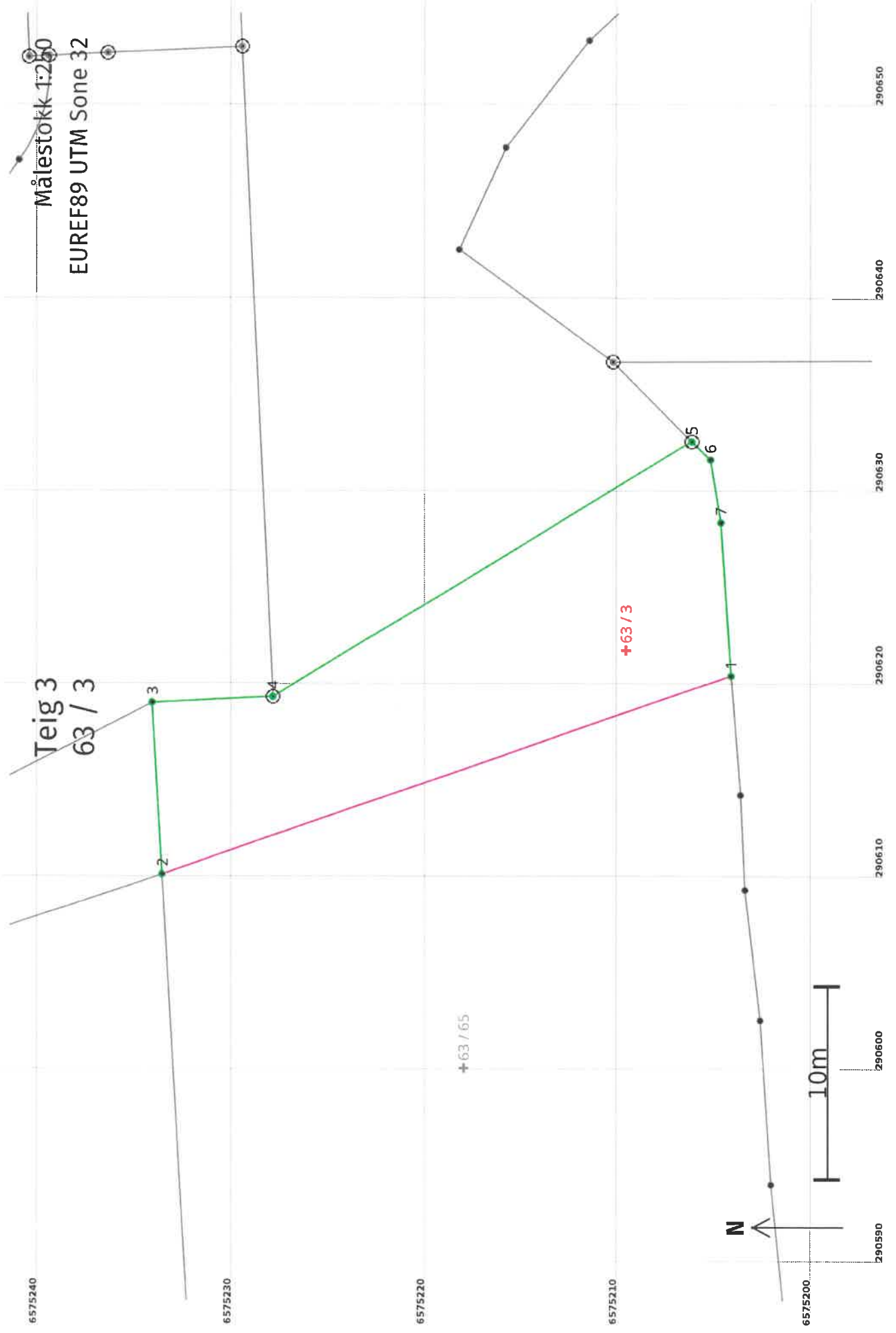
Målemetode: 82 Frihåndstegning: Direkte innlagt på skjerm

Nøyaktighet: 200

Grensepunkt / Grenselinje

Ytre avgrensing

Løpenr	Nord	Øst	Grensemerke nedsatt i / Lengde (m)	Grensepunkttype / Linjeinformasjon	Målemetode	Nøyaktighet (SD i cm)	Radius
1	6575196,91	289692,03	Umerket	Umerket	55 Digitalisert på dig.bord fra strek-kart: Papirkopi	200	
2	6575241,58	289668,58	50,45	Umerket	55 Digitalisert på dig.bord fra strek-kart: Papirkopi	200	
3	6575293,47	289776,45	119,70	Umerket	55 Digitalisert på dig.bord fra strek-kart: Papirkopi	200	
4	6575327,89	289849,09	80,38	Umerket	55 Digitalisert på dig.bord fra strek-kart: Papirkopi	200	
5	6575284,61	289867,86	47,17	Umerket	55 Digitalisert på dig.bord fra strek-kart: Papirkopi	200	
			196,49				



Areal og koordinater

Areal: 284,7

Arealmerknad:

Koordinatsystem: EUREF89 UTM Sone 32

Nord: 6575210

Øst: 290622

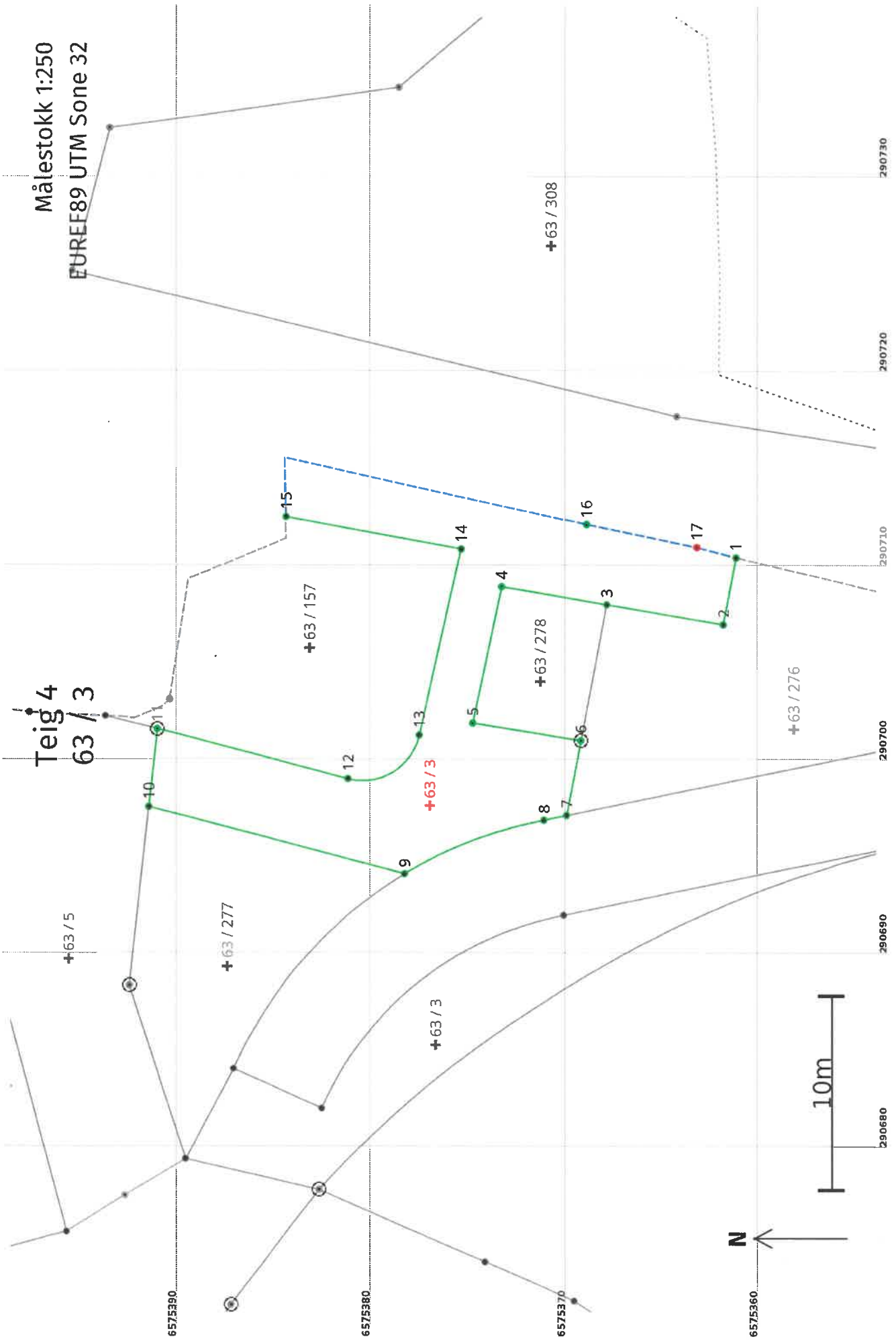
Representasjonspunkt: 82 Frihåndstegning: Direkte innlagt på skjerm

Nøyaktighet: 36

Grensepunkt / Grenselinje

Ytre avgrensing

Løpenr	Nord	Øst	Grensemerke nedsett i / Lengde (m)	Grensepunkttype / Linjeinformasjon	Målemetode	Nøyaktighet (SD i cm)	Radius
1	6575204,34	290620,37		Umerket	10 Terrengmålt	10	
2	6575233,80	290610,08	31,21	Umerket	10 Terrengmålt	200	
3	6575234,31	290618,99	8,92	Umerket	10 Terrengmålt	10	
4	6575227,99	290619,29	6,33	Offentlig godkjent grensemerke	10 Terrengmålt	10	
5	6575206,32	290632,52	25,39	Fjell	10 Terrengmålt	10	
6	6575205,39	290631,58	1,32	Offentlig godkjent grensemerke	10 Terrengmålt	10	
7	6575204,86	290628,33	3,29	Umerket	10 Terrengmålt	10	
			7,98	Umerket	10 Terrengmålt	10	



Areal og koordinater

Areal: 202,2

Arealmerknad: Hjelpelinje vannkant

Representasjonssystem: EUREF89 UTM Sone 32

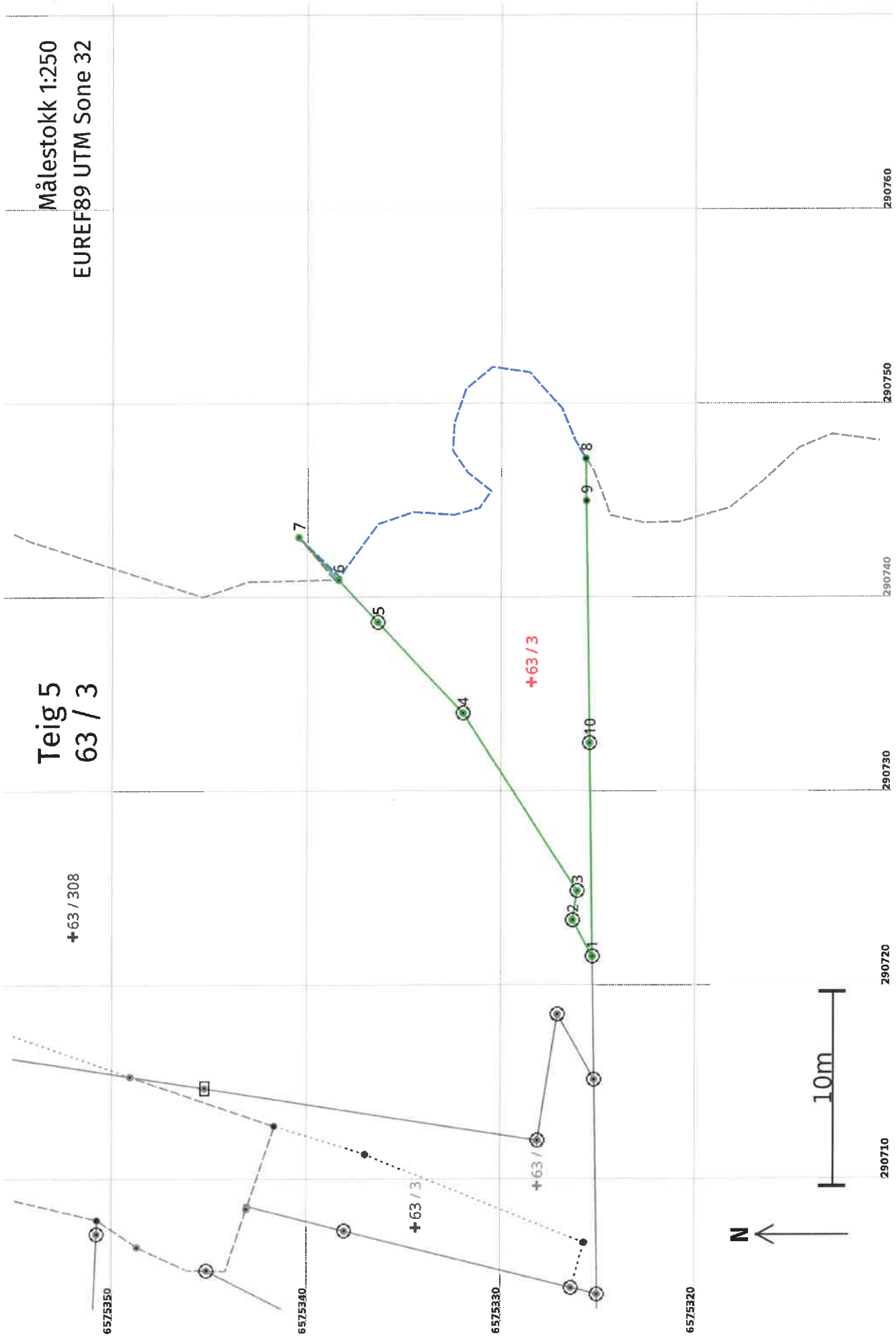
Nord: 6575377

Øst: 290698

Grensepunkt / Grenselinje**Ytre avgrensing**

Løpenr	Nord	Øst	Grensemerke nedsett i / Grensepunkttype / Lengde (m) Linjeinformasjon	Målemetode	Nøyaktighet (SD i cm)	Radius
1	6575361,31	290710,35	Umerket	11 Terrengmålt: Totalstasjon	10	
2	6575361,98	290706,90	3,51 Umerket	11 Terrengmålt: Totalstasjon	10	
3	6575368,03	290707,92	6,14 Umerket	11 Terrengmålt: Totalstasjon	10	
4	6575373,42	290708,85	5,47 Asfaltspiker	96 GNSS: Fasemåling (Real time kinematic)	10	
5	6575374,88	290701,82	7,18 Asfaltspiker	96 GNSS: Fasemåling (Real time kinematic)	10	
6	6575369,38	290700,92	5,57 Jord	96 GNSS: Fasemåling (Real time kinematic)	10	
7	6575370,12	290697,06	3,93 Umerket	69 Beregnet	10	
8	6575371,30	290696,82	1,20 Umerket	10 Terrengmålt	10	-22,50
9	6575378,37	290694,05	7,63 Umerket	69 Beregnet	10	
10	6575391,57	290697,50	13,64 Umerket	69 Beregnet	10	
11	6575391,14	290701,52	4,04 Offentlig godkjent grensemerke	10 Terrengmålt	10	
12	6575381,30	290698,95	10,17 Umerket	10 Terrengmålt	10	-3,00
13	6575377,61	290701,20	4,83 Umerket	10 Terrengmålt	10	
			9,83	10 Terrengmålt	10	

Løpenr	Nord	Øst	Grensemerke nedsatt i / Lengde (m)	Linjeinformasjon	Målemetode	Nøyaktighet (SD i cm)	Radius
14	6575375,46	290710,79		Umerket	10 Terrengmålt	10	
15	6575384,52	290712,45	9,21	Umerket	10 Terrengmålt	10	
16	6575369,08	290712,06	18,93	Hjelpelinje vannkant Geometrisk hjelpепункт	24 Digitalt stereoinstrument	29	
17	6575363,34	290710,89	5,86	Hjelpelinje vannkant Geometrisk hjelpепункт	99 Ukjent	29	
			2,10	Hjelpelinje vannkant		Ingen nøyaktighet	



Areal og koordinater

Areal: 180,2

Arealmerknad: Hjelpelinje vannkant

Representasjonssystem: EUREF89 UTM Sone 32

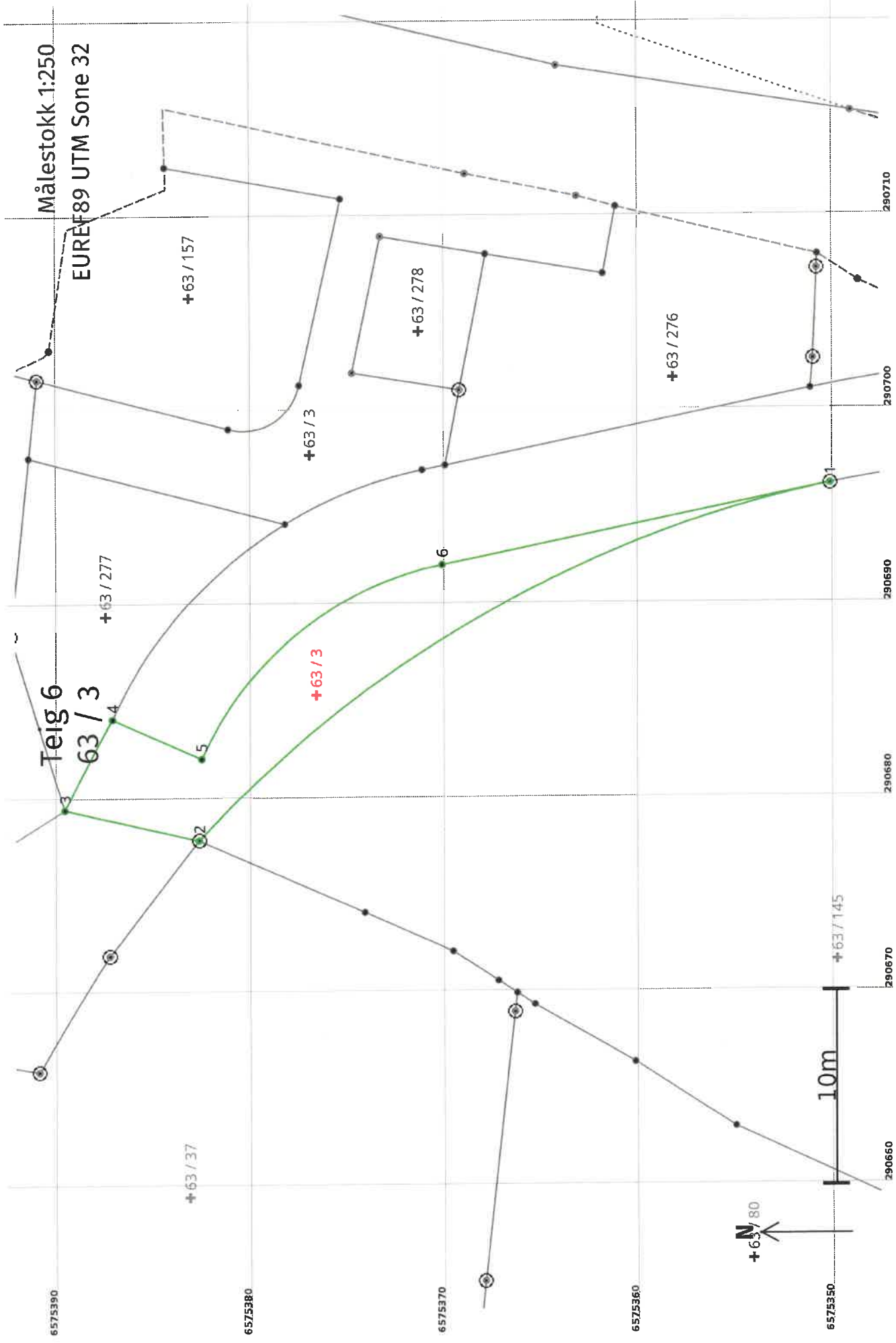
Nord: 6575329

Øst: 290736

Grensepunkt / Grenselinje

Ytre avgrensing

Løpenr	Nord	Øst	Grensemerke nedsatt i / Lengde (m)	Linjeinformasjon	Målemetode	Nøyaktighet (SD i cm)	Radius
1	6575325,52	290721,45	Fjell	Offentlig godkjent grensemerke	96 GNSS: Fasemåling (Real time kinematic)	10	10
2	6575326,54	290723,32	2,13	Jord	Offentlig godkjent grensemerke	96 GNSS: Fasemåling (Real time kinematic)	10
3	6575326,31	290724,81	1,51	Fjell	Offentlig godkjent grensemerke	96 GNSS: Fasemåling (Real time kinematic)	10
4	6575332,16	290733,98	10,87	Fjell	Offentlig godkjent grensemerke	96 GNSS: Fasemåling (Real time kinematic)	10
5	6575336,55	290738,67	6,42	Fjell	Offentlig godkjent grensemerke	96 GNSS: Fasemåling (Real time kinematic)	10
6	6575338,60	290740,85	3,00	Vann	Retningspunkt	69 Beregnet	10
7	6575340,65	290743,04	3,00	Vann	Retningspunkt	69 Beregnet	10
8	6575325,89	290747,10	27,99	Hjelpelinje vannkant	Umerket	69 Beregnet	10
9	6575325,86	290744,92	2,18	Umerket	10 Terrengmålt	10	10
10	6575325,68	290732,45	12,47	Fjell	Offentlig godkjent grensemerke	96 GNSS: Fasemåling (Real time kinematic)	10
			11,00				



Areal og koordinater

Areal: 116,6

Arealmerknad:

Representasjonspunkt: **Koordinatsystem:** EUREF89 UTM Sone 32
Målemetode: 82 Frihåndstegning: Direkte innlagt på skjerm

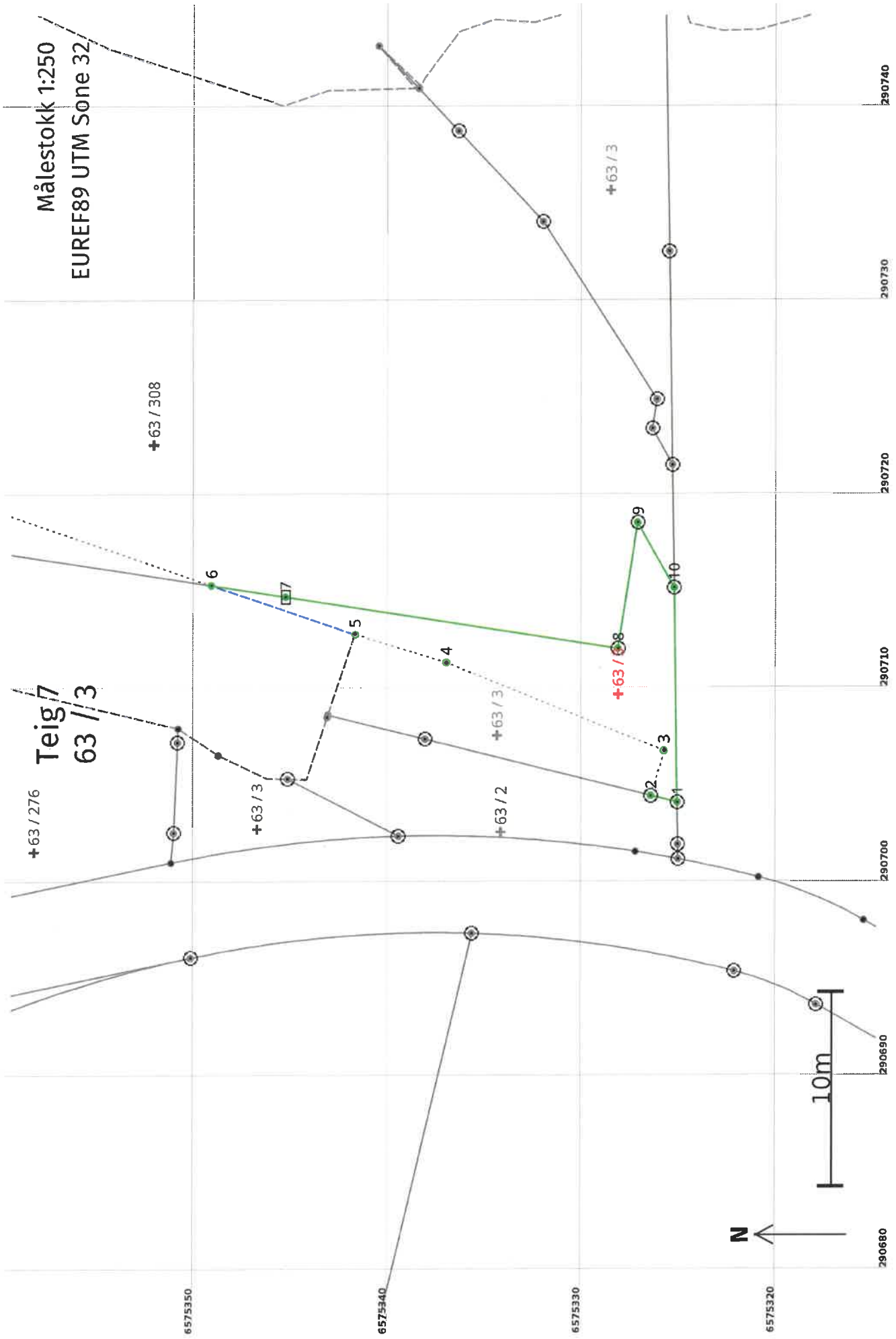
Nord: 6575377
Nøyaktighet: 36

Øst: 290685

Grensepunkt / Grenselinje

Ytre avgrensing

Løpenr	Nord	Øst	Grensemerke nedsatt i / Lengde (m)	Linjeinformasjon	Grensepunkttype /	Målemetode	Nøyaktighet (SD i cm)	Radius
1	6575350,31	290696,05	37,92	Offentlig godkjent grensemerke	10 Terrengmålt	10	-61,50	
2	6575382,84	290677,76	Jordfast stein	Offentlig godkjent grensemerke	96 GNSS: Fasemåling (Real time kinematic)	10		
3	6575389,72	290679,35	7,06	Umerket	96 GNSS: Fasemåling (Real time kinematic)	10		
4	6575387,26	290684,01	5,27	Umerket	10 Terrengmålt	10		
5	6575382,70	290681,96	5,00	Umerket	10 Terrengmålt	10	17,50	
6	6575370,28	290691,92	16,53	Umerket	10 Terrengmålt	10		
			20,39			10		



Areal og koordinater

Areal: 71,1

Arealmerknad: Hjelpelinje vannkant

Representasjonssystem: EUREF89 UTM Sone 32

Nord: 6575328

Øst: 290710

Grensepunkt / Grenselinje

Ytre avgrensing

Løpenr	Nord	Øst	Grensemerke nedsatt i / Grensepunkttype / Lengde (m)	Linjeinformasjon	Målemetode	Nøyaktighet (SD i cm)	Radius
1	6575325,26	290704,05	Jordfast stein	Offentlig godkjent grensemerke	96 GNSS: Fasemåling (Real time kinematic)	10	
2	6575326,61	290704,38	1,39 Jord	Offentlig godkjent grensemerke	96 GNSS: Fasemåling (Real time kinematic)	10	
3	6575325,96	290706,70	2,40 Hjelpelinje teigdel Jord	Umerket	96 GNSS: Fasemåling (Real time kinematic)	10	
4	6575337,17	290711,27	12,11 Hjelpelinje teigdel Jordfast stein	Umerket	96 GNSS: Fasemåling (Real time kinematic)	10	
5	6575341,88	290712,71	4,92 Hjelpelinje teigdel Vann	Umerket	96 GNSS: Fasemåling (Real time kinematic)	10	
6	6575349,24	290715,25	7,79 Hjelpelinje vannkant Vann	Retningspunkt	69 Beregnet	10	
7	6575345,44	290714,65	3,85 Jordfast stein	Stein eller røys	96 GNSS: Fasemåling (Real time kinematic)	10	
8	6575328,32	290711,97	17,33 Jord	Offentlig godkjent grensemerke	96 GNSS: Fasemåling (Real time kinematic)	10	
9	6575327,30	290718,47	6,58 Jord	Offentlig godkjent grensemerke	96 GNSS: Fasemåling (Real time kinematic)	10	
10	6575325,43	290715,10	3,85 Jord	Offentlig godkjent grensemerke	96 GNSS: Fasemåling (Real time kinematic)	10	
			11,06 Jord	Offentlig godkjent grensemerke	96 GNSS: Fasemåling (Real time kinematic)	10	

Målestokk 1:250
EUREF89 UTM Sone 32

+63 / 308

Teig 8
63 / 3

6575350.

6575340

6575330

6575320.

290680

10m

N

290700

290710

290720

290730

290730

+63 / 3

+63 / 2

+63 / 3

+63 / 3

+63 / 3

5

6

A

1

2

3

4

7

8

Areal og koordinater

Areal: 60,4

Arealmerknad: Hjelpelinje vannkant

Representasjonssystem: EUREF89 UTM Sone 32

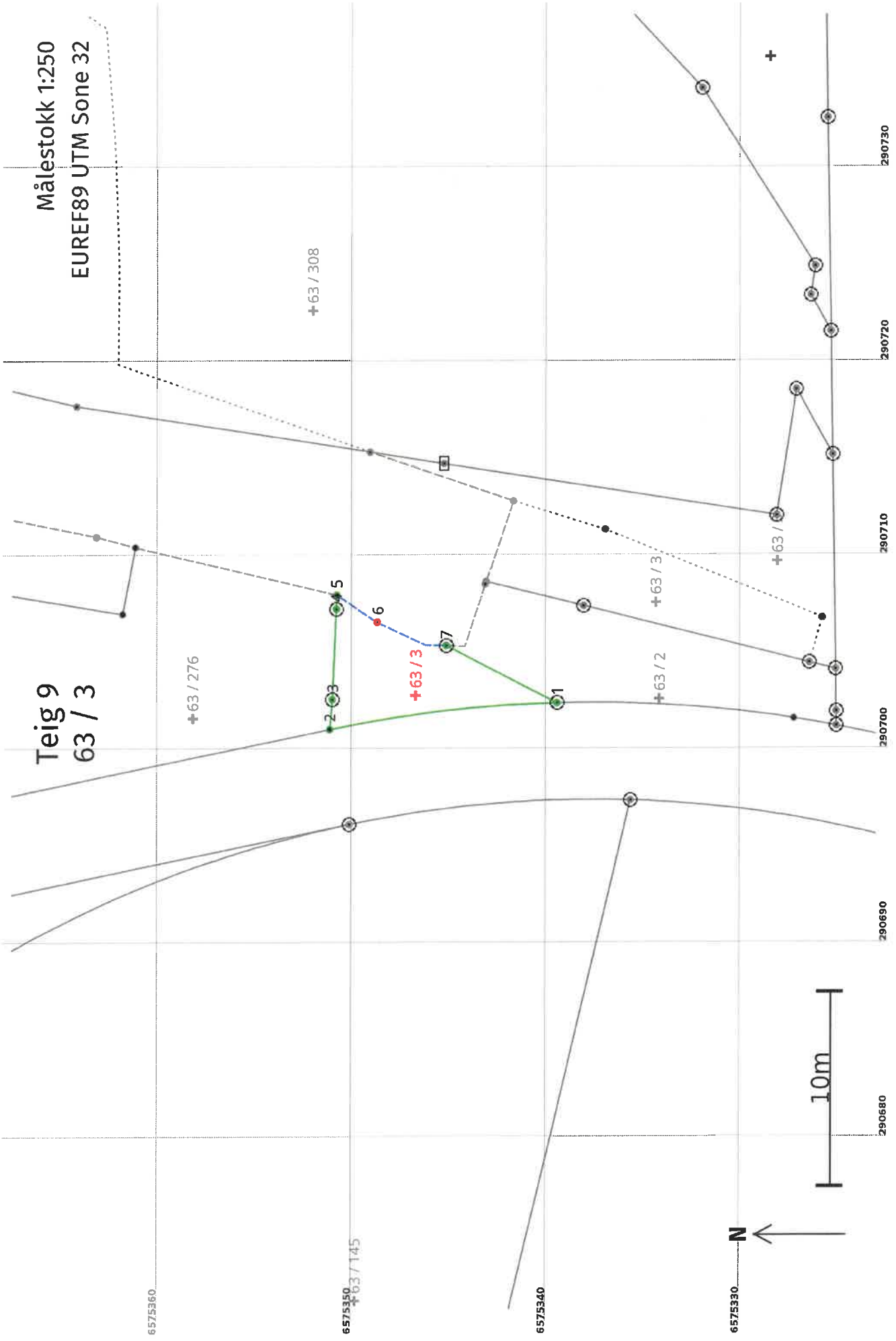
Nord: 6575335

Øst: 290707

Grensepunkt / Grenselinje

Ytre avgrensing

Løpnr	Nord	Øst	Grensemerke nedsatt i / Lengde (m)	Grensepunkttype / Linjeinformasjon	Målemetode	Nøyaktighet (SD i cm)	Radius
1	6575325,96	290706,70	Jord Umerket		96 GNSS: Fasemåling (Real time kinematic)	10	
2	6575326,61	290704,38	2,40 Hjelpelinje teigdeler Jord Offentlig godkjent grensemerke		96 GNSS: Fasemåling (Real time kinematic)	10	
3	6575338,26	290707,31	12,01 Jord Offentlig godkjent grensemerke		96 GNSS: Fasemåling (Real time kinematic)	10	
4	6575343,26	290708,57	5,15 Vann Geometrisk hjelpepunkt		69 Beregnet	10	
5	6575341,88	290712,71	4,37 Hjelpelinje vannkant Vann Umerket		96 GNSS: Fasemåling (Real time kinematic)	29	
6	6575337,17	290711,27	4,92 Hjelpelinje teigdeler Jordfast stein Umerket		96 GNSS: Fasemåling (Real time kinematic)	10	
			12,11 Hjelpelinje teigdeler				



Areal og koordinater

Areal: 37,1

Arealmerknad: Hjelpelinje vannkant

Representasjonspunkt: EUREF89 UTM Sone 32**Nord:** 6575347**Øst:** 290703**Grensepunkt / Grenselinje****Ytre avgrensing**

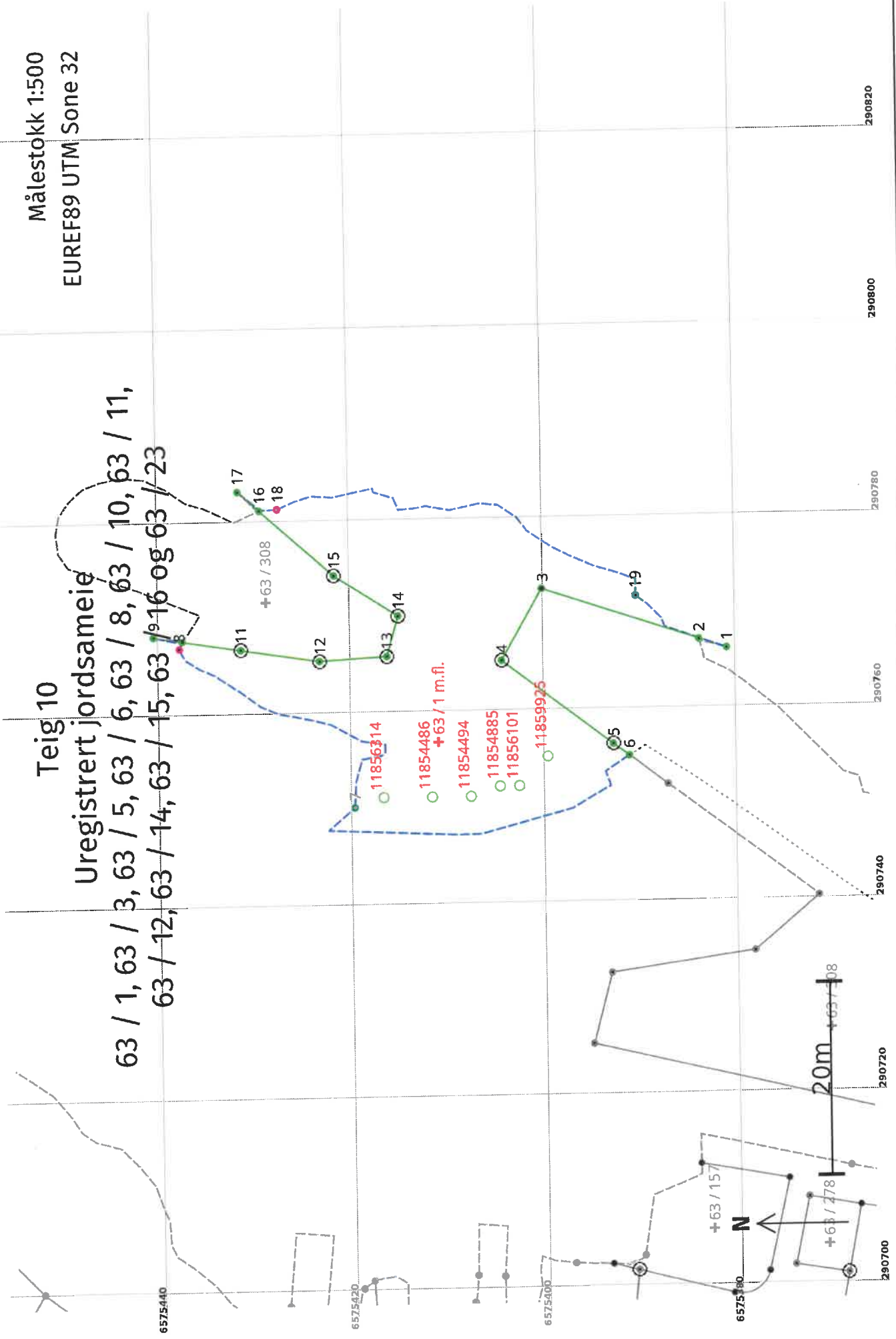
Løpenr	Nord	Øst	Grensemerke nedsatt i / Lengde (m)	Linjeinformasjon	Målemetode	Nøyaktighet (SD i cm)	Radius
1	6575339,63	290702,31	Jord	Offentlig godkjent grensemerke	96 GNSS: Fasemåling (Real time kinematic)	10	-66,50
2	6575351,32	290700,95	11,79	Umerket	69 Beregnet	10	
3	6575351,19	290702,49	1,55	Fjell	Offentlig godkjent grensemerke	96 GNSS: Fasemåling (Real time kinematic)	10
4	6575350,99	290707,15	4,66	Fjell	Offentlig godkjent grensemerke	96 GNSS: Fasemåling (Real time kinematic)	10
5	6575350,96	290707,87	0,72	Umerket	69 Beregnet	10	
6	6575348,88	290706,48	2,50	Hjelpelinje vannkant	99 Ukjent	Ingen nøyaktighet	29
7	6575345,32	290705,26	3,83	Hjelpelinje vannkant	96 GNSS: Fasemåling (Real time kinematic)	10	
			6,41	Jordfast stein	Offentlig godkjent grensemerke	96 GNSS: Fasemåling (Real time kinematic)	10

Målestokk 1:500
EUREF89 UTM Sone 32

Teig 10

Uregistrert jordsameie

63 / 1, 63 / 3, 63 / 5, 63 / 6, 63 / 8, 63 / 10, 63 / 11,
63 / 12, 63 / 14, 63 / 15, 63 / 16 og 63 / 23



Uregistrert jordsameie 63 / 1, 63 / 3, 63 / 5, 63 / 6, 63 / 8, 63 / 10, 63 / 11, 63 / 12, 63 / 14, 63 / 15, 63 / 16 og 63 / 23
 Avklarte eiere: Nei

Areal og koordinater

Areal: 862,1

Arealmerknad: Hjelpelinje vannkant

Representasjonssystem: EUREF89 UTM Sone 32

Nord: 6575411

Øst: 290757

Grensepunkt / Grenselinje

Ytre avgrensning

Løpenr	Nord	Øst	Grensemerke nedsatt i / Grensepunkttype / Lengde (m) Linjeinformasjon	Målemetode	Nøyaktighet (SD i cm)	Radius
1	6575381,26	290765,98	Vann Retningspunkt 3,00	69 Beregnet	10	
2	6575384,10	290766,93	Vann Retningspunkt 17,21	69 Beregnet	10	
3	6575400,43	290772,40	Fjell Umerket 8,53	69 Beregnet	10	
4	6575404,70	290765,02	Fjell Offentlig godkjent grensemerke 14,56	96 GNSS: Fasemåling (Real time kinematic)	10	
5	6575393,10	290756,21	Fjell Offentlig godkjent grensemerke 2,06	96 GNSS: Fasemåling (Real time kinematic)	10	
6	6575391,46	290754,96	Vann Retningspunkt 38,50 Hjelpelinje vannkant	69 Beregnet	10	
7	6575420,02	290750,00	Geometrisk hjelpepunkt 32,78 Hjelpelinje vannkant	24 Digitalt stereoinstrument	29	
8	6575438,15	290766,75	Vann Geometrisk hjelpepunkt 3,64 Hjelpelinje vannkant	69 Beregnet	29	
9	6575440,77	290767,98	Vann Retningspunkt 3,00	69 Beregnet	200	
10	6575437,81	290767,52	Vann Geometrisk hjelpepunkt 6,20	69 Beregnet	10	
11	6575431,69	290766,55	Fjell Offentlig godkjent grensemerke 8,25	96 GNSS: Fasemåling (Real time kinematic)	10	
12	6575423,54	290765,26	Fjell Offentlig godkjent grensemerke 7,06	96 GNSS: Fasemåling (Real time kinematic)	10	

Løpenr	Nord	Øst	Grensemerke nedsatt i / Grensepunkttype / Lengde (m) Linjeinformasjon	Målemetode	Nøyaktighet (SD i cm)	Radius
13	6575416,49	290765,63	Fjell Offentlig godkjent grensemerke 4,37	96 GNSS: Fasemåling (Real time kinematic)	10	
14	6575415,30	290769,83	Fjell Offentlig godkjent grensemerke 7,91	96 GNSS: Fasemåling (Real time kinematic)	10	
15	6575421,94	290774,12	Fjell Offentlig godkjent grensemerke 10,29	96 GNSS: Fasemåling (Real time kinematic)	10	
16	6575429,61	290780,98	Vann Geometrisk hjelpepunkt 3,00	69 Beregnet	10	
17	6575431,85	290782,98	Vann Retningspunkt 4,83 Hjelpe linje vannkant	69 Beregnet	200	
18	6575427,71	290781,13	Vann Geometrisk hjelpepunkt 42,77 Hjelpe linje vannkant	69 Beregnet	29	
19	6575390,68	290771,54	Geometrisk hjelpepunkt 11,34 Hjelpe linje vannkant	24 Digitalt stereoinstrument	29	