

SITUASJONSKART

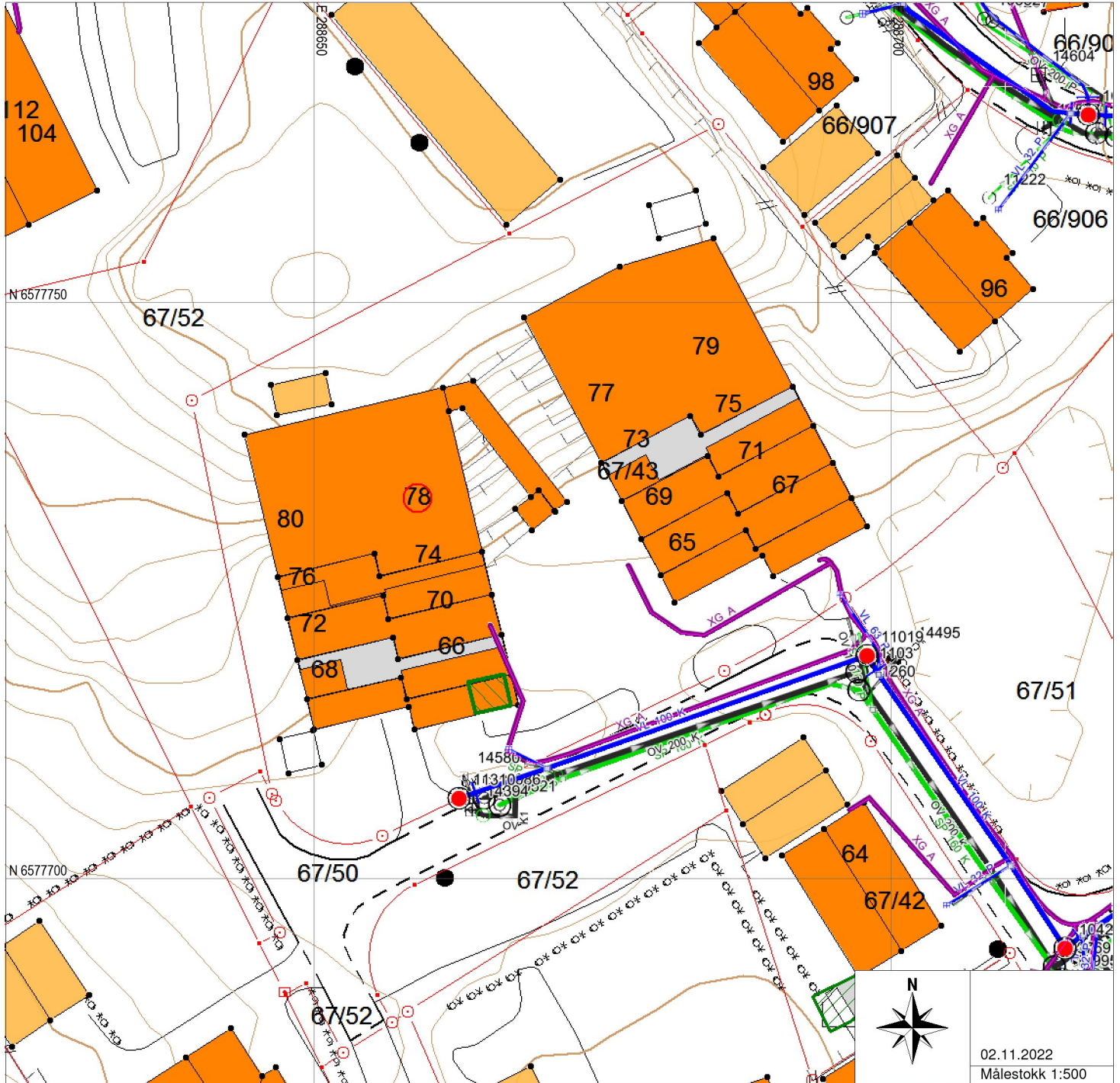
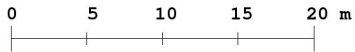
Gnr/Bnr :
Dato : 02.11.2022
Målestokk: 1:500
Datum: Euref 89/UTM 32



KARMØY KOMMUNE
SEKTOR AREAL OG BYGGESAK



NB: Kartet kan inneholde feil,
noen grenser er usikre.



02.11.2022
Målestokk 1:500

Tegnforklaring:

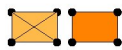
Eiendomsgrense målt

Eiendomsgrense usikker

Bygg -takflate

Bygg -planlagt

Bygg eldre enn 1900, sefrak bygg



Vegkant

Høydekurve

Høyspent, stolper

Kommunale VA-ledninger, kum

