

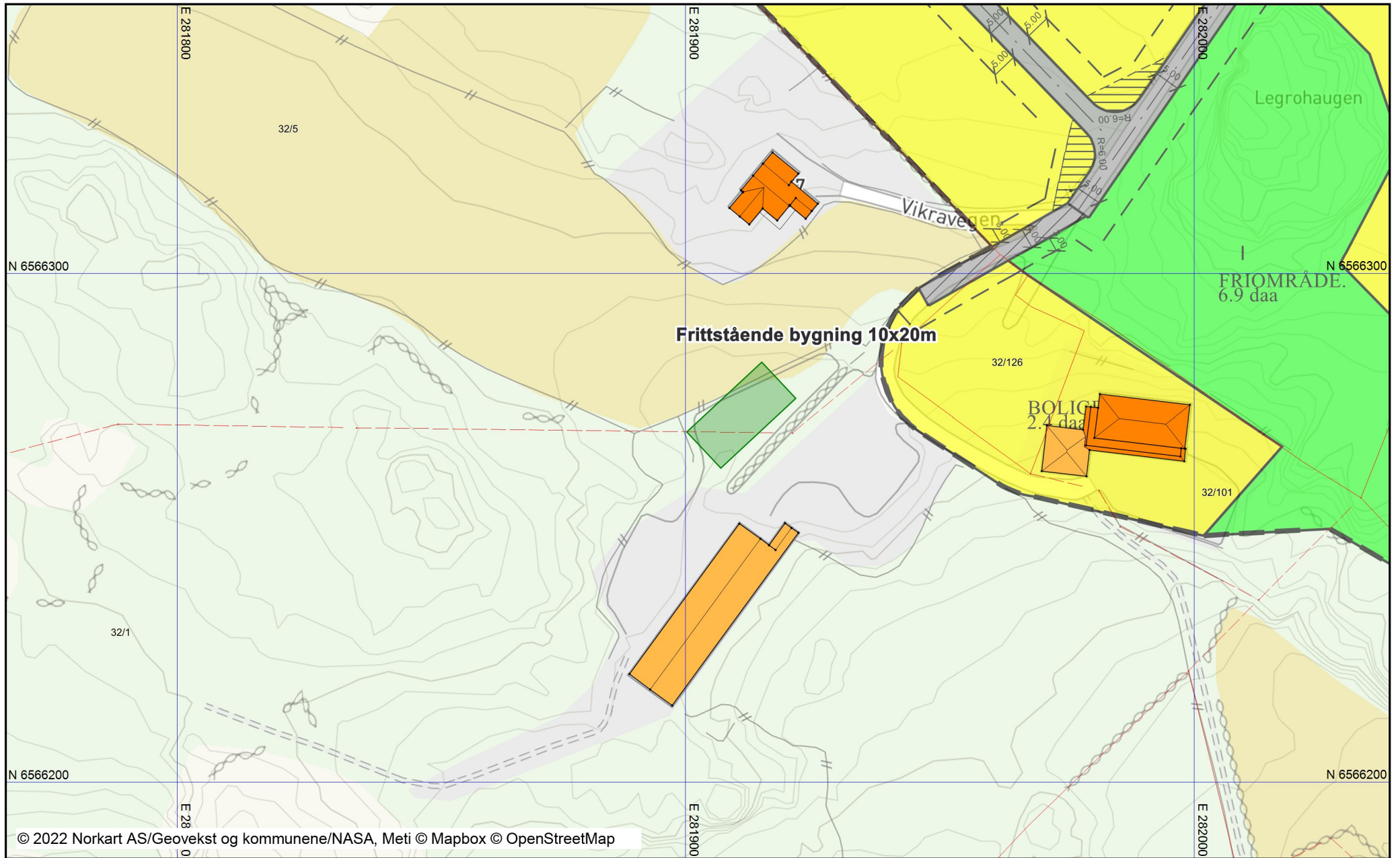


Situasjonsplan GBnr 32/1





































Dato: 02.11.2022

Målestokk: 1:1000

Koordinatsystem: UTM 32N



Tegnforklaring

	Område for boliger med tilhørende areal
	Område for industri/lager
	Landbruksområder
	Kjøreveg
	Annen veggrunn
	Gang-/sykkelveg
	Havneområde (landdelen)
	Friområder
	Anlegg for lek
	Friområde i sjø og vassdrag
	Område for anlegg og drift av kommr
	Felles avkjørsel
	Grense for restriksjonsområde
	Frisiktsone ved veg
<i>Felles for reguleringsplan PBL 1985 og bebyggelsesplan PBL 2007</i>	
	Regulerings- og bebyggelsesplanområde
	Planens begrensning
	Formålsgrense
	Regulert tomtegrense
	Byggegrense
	Regulert senterlinje
	Frisiktslinje
	Målelinje/Avstandslinje
Abc	Påskrift reguleringsformål/arealformål
Abc	Påskrift areal
Abc	Påskrift bredde
Abc	Påskrift radius
Abc	Regulerings- og bebyggelsesplan - påskrift
<i>Eiendomsinformasjon</i>	
	Eiendomsgrense u 15 m
	Eiendomsgrense o 15 m
Ahc	Gårds- og bruksnummer
<i>Bygninger</i>	
	Bygningsdelelinje
	Taksprang Bunn
	Bygning - Boligbygg
	Bygning - Andre bygg
	Annen bygning
	Bygning punkt
	Takriss
	Takoverbygg
	Takoverbygg kant
	Veranda
	Bygningslinje
	Taksprang