

DAGBOKFØRT
15. JAN 79 00311
SØREN SKRIVEREN I
KARMSUND

Prt.koll 52 side 12
M.jr.nr. 2-966
L.nr. 489/76

KARMØY KOMMUNE

DAGBOKFØRT
19. MAR 79 02254
SØREN SKRIVEREN I
KARMSUND

MÅLEBREV

utstedt av oppmålingsjefen i henhold til kart- og oppmålingsforretning
over

gr. nr. 15 br. nr. 114

Ar 19 78 den 23. nov. ble det i medhold av kapittel VIII i Bygningslov av 18. juni 1965 og forskrifter for kart- og oppmålingsforretninger, holdt kart- og oppmålingsforretning over eiendommen grn. 15, bnr. 114 av skyld 0,02 i Karmøy.

Forretningen er forlangt av Gjertrud Karine Hønsens arvinger

som har grunnbokshjemmel til eiendommen.

Forretningen ble administrert av oppmålingsjefen og utført av ing. Alexander Vedøy

i nærvær av kartvitne Aud Irene Jensen

Ved forretningen møtte: For rekvirenten netter Karl Selvoen. For nabo sier av grn. 15, bnr. 113 netter H.A. Knutsen, nabo sier av grn. 15, bnr. 150 netter vasslet, netter netter Irene. Eiendommens grenser, beliggenhet, form og størrelse forsegles av etterstående grensebeskrivelse og kart.

Tormod Gil
lensmann i Skudeneshavn

Bankgiro: 3364,10.80476
Skudeneshavn Sparebank
Postgirokonto: 6 61 27
Telefon: Kontor (047) 68 400
Privat (047) 68 324

4281 Skudeneshavn, 30.3. .
Postboks 12.

Ojertrud Karine Hønsens do,
v/herr Karl Salvesen,
4270 Akrenhamn.


Vedlagt følger :

- 1. kvittering for betalt oppmalingsgebyr med kr.240.--
- 2. erklæring om hjemmelsovergang.
- 3. skjøte til Ellen Karine Olsen,
alt på gnr. 15, bnr. 114.

Mitt tilgjodebeholdning for utlegg og salær er kr.585.--.

Med hilsen

Tormod Gil

Betalt 4/4-76

 Tormod Gil

Karmøy oppmålingsvesen Målebrevskart

OVER g.nr 15 br.nr 114

AREAL: 175,5 m²

IKARMØY

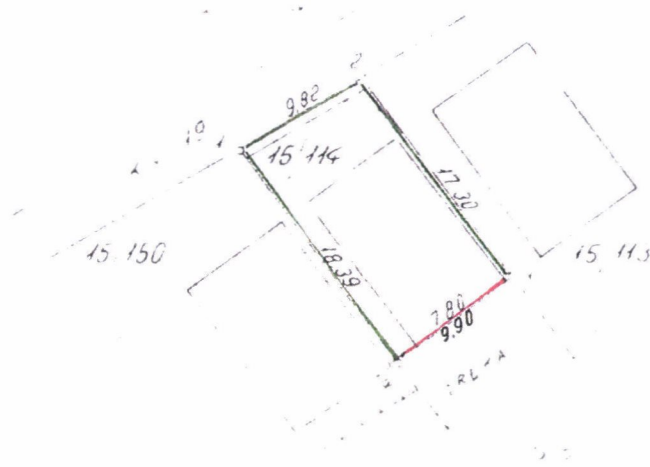
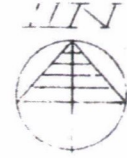
M 1:500

Prt.koll 52 side 12

M.j.nr. 2-966

L. nr. 489/76

Kartplate D 13/7



140 700

51 = 29 600

1 =	29 578 65	140 727 06
2 =	570 18	732 03
3 =	559 97	718 06
4 =	567 90	712 14

B nr 114

Grensebeskrivelse:

Eiendommens grenser ble påvist av de framsette parter.

Grensene måler i meter:

Mot komm.veg fra 1-2:9,82, mot gnr. 15, bnr. 113 fra 2-3:
17,30, mot sjøgrunn fra 3-4:7,80 og mot gnr. 15, bnr. 150
fra 4-1:18,39.


Den utenforliggende sjøgrunn tilhører eiendommen så langt
norsk lov tilsier.

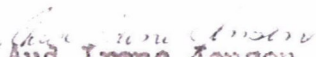
Areal er 175,5 kvadratmeter.

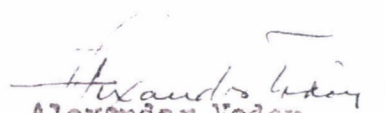
Koordinatene refererer seg til landsnett, akse I.

Forretningen slutt.

Karmøy tekniske etat, den 23. desember 1978


Torodd Haave
oppmålingsjef


Aud Irene Jensen
kartvitne


Alexander Vedoy
ingeniør

Påtegninger: 3)

For tinglysingen kr. 30,-

for i dagboken ved

for Herrenslystebolende

nr 311 den 15/1 79

for kr. xxx

XXXXXXXXXXXXXX

for kr. xxx

merkes:

*Olav Steen
Ljunge*

Rettelse 9.mars 1979:

Avstand mellom punkt 3-4 mot sjøgrunn er 9,90m, merket med rødt.

Målebrevets areal og koordinater er endret. Årsaken til rettelsen er at husets bredde 7,80m er påført som sidelengde på målebrevet.

Denne rettelsen skal tinglyses.

Karmøy tekniske etat, den 13.mars 1979.

for kr. 50,-

T. Haave
T. Haave
oppm. sjef

nr 311 den 19/3 79

for kr. xxxx

XXXXXXXXXXXXXX

for kr. 20,-

merkes:

*Olav Steen
Ljunge*

A. Vedøy
A. Vedøy
adv. ing.

- 1) Hvis den utskilte del ikke inngår i stadfestet reg.plan, skal fradelingen godkjennes av landbruksstyret.
- 2) Forretningen kan påankes til overskjønn for såvidt angår skyldansettelsen. Krav om dette må være sendt tinglysningsdommeren innen 3 måneder fra forretningens tinglysning.
- 3) F.eks. bygningrådets godkjenning av delingen, om adkomst e.l. Videre tinglysning. Her føres også rettelsel og ajourføringer.