



Tegnforklaring


Bebyggelse og anlegg (PBL § 12-5, nr. 1)


 Uthus/naust/badehus

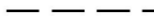
Bruk og vern av sjø og vassdrag med tilhørende strandsone (PBL § 12-5, nr. 6)


 Småbåthavn

Linjesymbol

 Plangrense

 Formålsgrense

 Byggegrense

 Måle og avstandslinje

Eierform PBL 2008

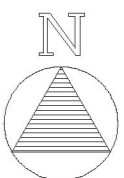
o_offentlig
f_felles

Basiskart

Geodetisk grunnlag: UTM-sone32v (EUREF89 / WGS84)
Geodetisk høydegrunnlag: NN2000
Geodatakilde: Karmøy kommune / Geovekst
Uttaksdato basiskart: 18.08.2022



Målestokk; 1:500



Mindre endring i Del av gnr. 140, Osnes

PLAN ID 467-5

SAKSBEHANDLING IFLG. PLAN- OG BYGNINGSLOVEN	SAKSNR	DATO	SIGN
Kunngjøring oppstart			
1. gangs behandling i det faste utvalget for plansaker			
Offentlig ettersyn fra til			
2. gangs behandling i det faste utvalget for plansaker			
Kommunestyrets vedtak:			
PLANEN UTARBEIDET AV:	SAKSNR	TEGNNR.	SAKSBEH.
 RH Oppmåling			
E-post: rune@rh-oppmaling.no / v. Rune Hemnes, tlf 417 62 790			